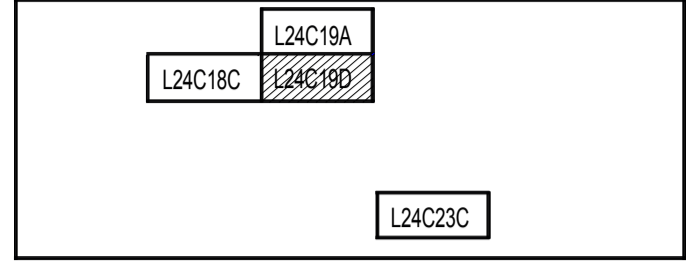


ISPARTA İLİ  
ULUBORLU VE GÖNEN İLÇESİ  
ULUBORLU RES HİBRİT GES  
NAZIM İMAR PLANI  
ÖLÇEK:1/5000

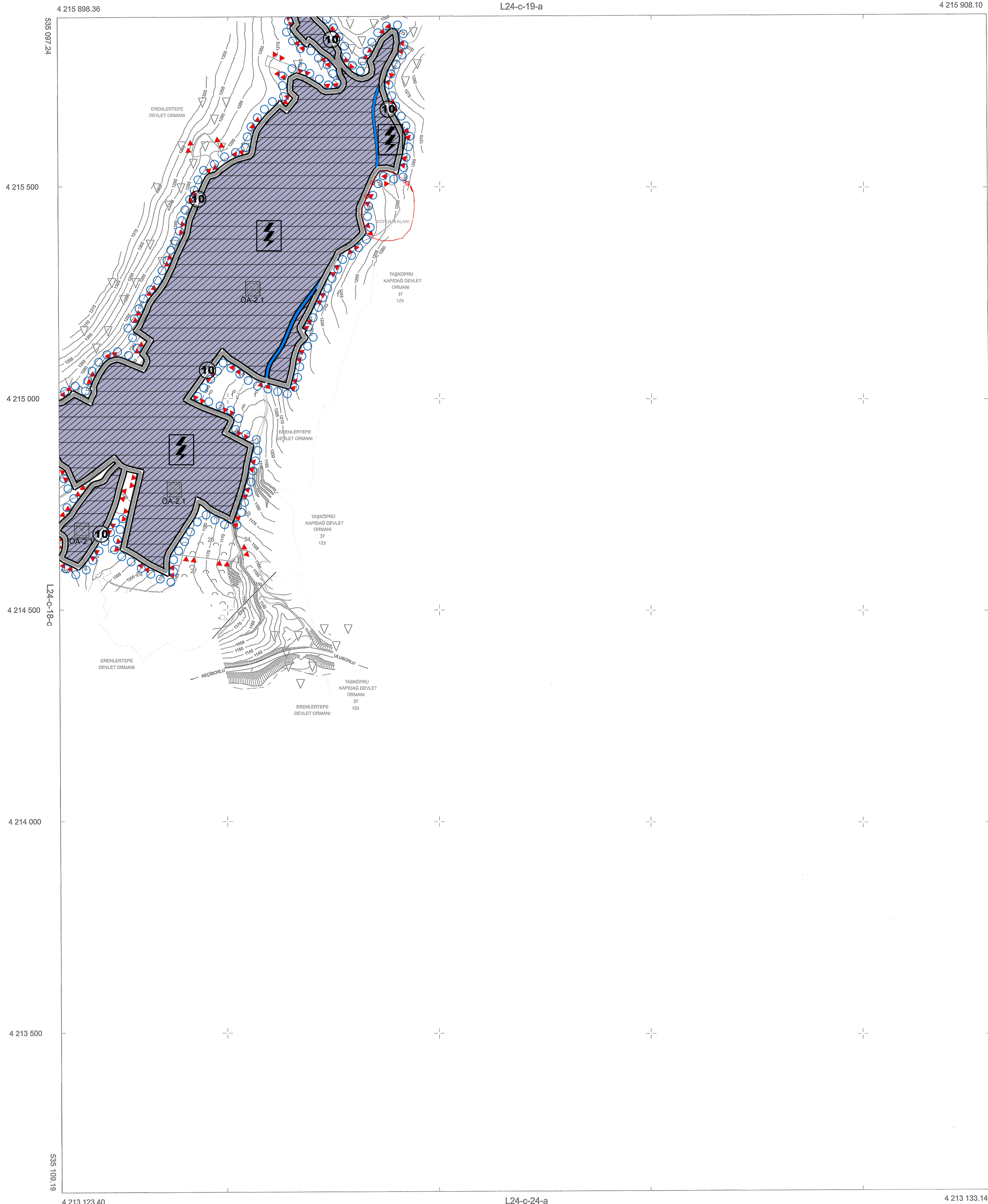


01					24
06					
11		C			
16					
21	22	23	24	25	


ISPARTA - ULUBORLU  
(İLEYDAĞ)  
L24-c-19-d

L24-c-19-a

4 215 908.10



ATILHAN HARİTA MÜHÜRÜNDEN TARAFINDAN YAPILAN  
ISPARTA İLİ ULUBORLU İLÇESİ İLEYDAĞ KÖYÜ  
3:4500 ÖLÇEĞİNDE HAZIRLANAN HARİTA  
İTF 303 KOORDİNAT SİSTEMİYLE HAZIRLANMIŞTIR



L24-c-19-c

ISPARTA - ULUBORLU-L24-c-19-d  
(İLEYDAĞ)

537 303.52

4 213 123.40

L24-c-24-a

4 213 133.14

ELİPSOİD :GRS80  
DATUM :ITRF98  
BAŞLANGIÇ EPÖĞÜ :2005  
PROJEKSİYON :UTM(3)

1/5000

MÜTEAHHİT : ATILHAN HARİTA MÜH. İNŞ.  
SAN. TİC. LTD. ŞTİ.  
MESUL MÜH. : OKAN ATILHAN

ATILHAN HARİTA MÜHÜRÜ  
MÜHÜR NO: 103 014 79 39  
T.C. İNŞAAT BAKANLIĞI  
MÜHÜR NO: 103 014 79 39

KONTROL  
H. KAAN AYGÜNDÜZ  
HARİTA MÜH.

KONTROL  
MEHMET UÇAN  
İMAR VE KENTSEL PLANLAMA MÜHÜRÜ