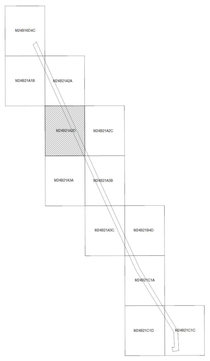

I. DERECE DOĞAL SİT ALANI TESCİLLİ BURDUR İLİ, MERKEZ İLÇESİ, BAĞLAR MAHALLESİ İLE ISPARTA İLİ SENİR KASABASI ARASINDA YER ALACAK İÇME SUYU İSALE HATTINA İLİŞKİN HAZIRLANAN 1/1000 ÖLÇEKLİ KORUMA AMAÇLI UYGULAMA İMAR PLANI

Plan Arşiv No: 30/2024
Plan İşlem Numarası: KUİP-151049443

I. Derece Doğal Sit alanı tescilli Burdur ili, Merkez ilçesi, Bağlar Mahallesi ile Isparta ili Senir Kasabası arasında yer alacak içme suyu isale hattına ilişkin hazırlanan 1/1000 ölçekli Koruma Amaçlı Uygulama İmar Planı incelendi. Bakanlık Makamının 05.03.2024 tarih ve 8960550 sayılı Olur'u ile 1 numaralı Cumhurbaşkanlığı Kararnamesi'nin 109. maddesi uyarınca onandı.

ÇEVRE, ŞEHİRCİLİK VE İKLİM DEĞİŞİKLİĞİ BAKANLIĞI
Tabiat Varlıklarını Koruma Genel Müdürlüğü

Ufuk ERDEMİR
Şehir Plancısı

Yüksel ATASOY ÖZDEMİR
Şube Müdürü

Şule DURGUT ÖZTÜRK
Daire Başkanı

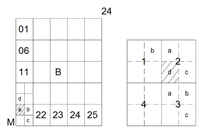

MERKEZ

(BURDUR)

M24-b-21-a-2-d

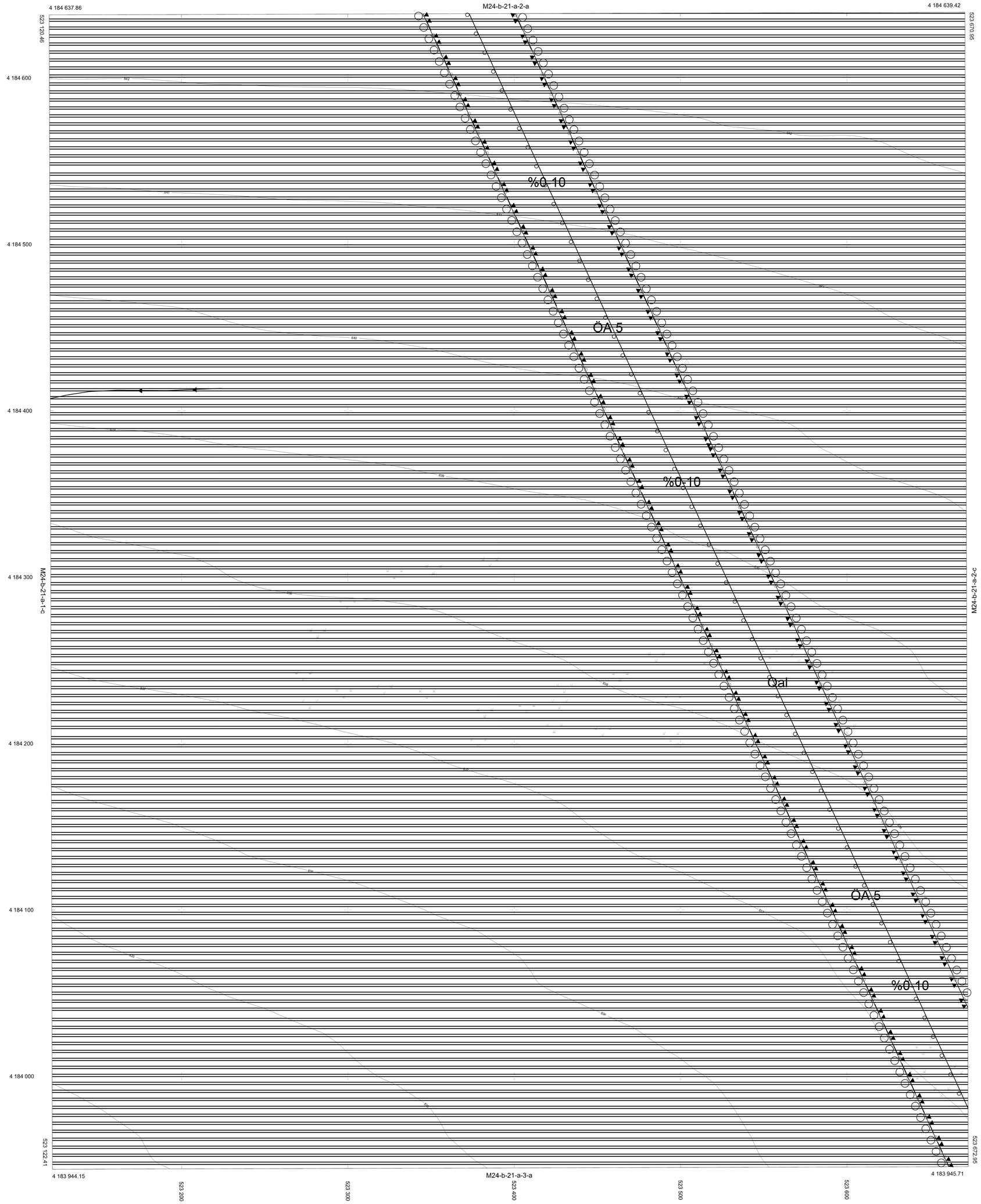

1/1000

TEKİN AKÇA HARİTA MÜHENDİSLİK İNŞ. TAAH. BİLG. SAN. VE TİC. LTD. ŞTİ tarafından ITRF2005 Datumunda TUREF-2005.00 Yayın Epoğunda BURDUR BELEDİYESİ adına hazırlanan 28 adet 1/1000 ölçekli Halihazır Harita 3194 sayılı İmar Kanununun 7/a maddesine göre incelendi ve ONANDI.

Ali Orkun ERCENGİZ
Burdur Belediye Başkanı
12.11.2021

Serkan ÖĞÜTLÜ
Harita Mühendisi
12.11.2021

YÜKLENİCİ:
TEKİN AKÇA HARİTA MÜHENDİSLİK İNŞ. LTD. ŞTİ
TEKİN AKÇA
HARİTA YÜKSEK MÜHENDİSİ

KONTROL MÜHENDİSİ
SERKAN ÖĞÜTLÜ
HARİTA MÜHENDİSİ

İMAR İŞLERİ MÜDÜRÜ
MUSTAFA BOZKURT

MERKEZ-M24-b-21-a-2-d
(BURDUR)