

ERZİNCAN İLİ, ÜZÜMLÜ İLÇESİ
ALTINBAŞAK BELDESİ ADA: 150, PARSEL: 1-2-11-12
NAZIM İMAR PLANI DEĞİŞİKLİĞİ
ÖLÇEK: 1/5000

01					
06					
11	D				
16					
21	22	23	24	25	

I43-d-09-d

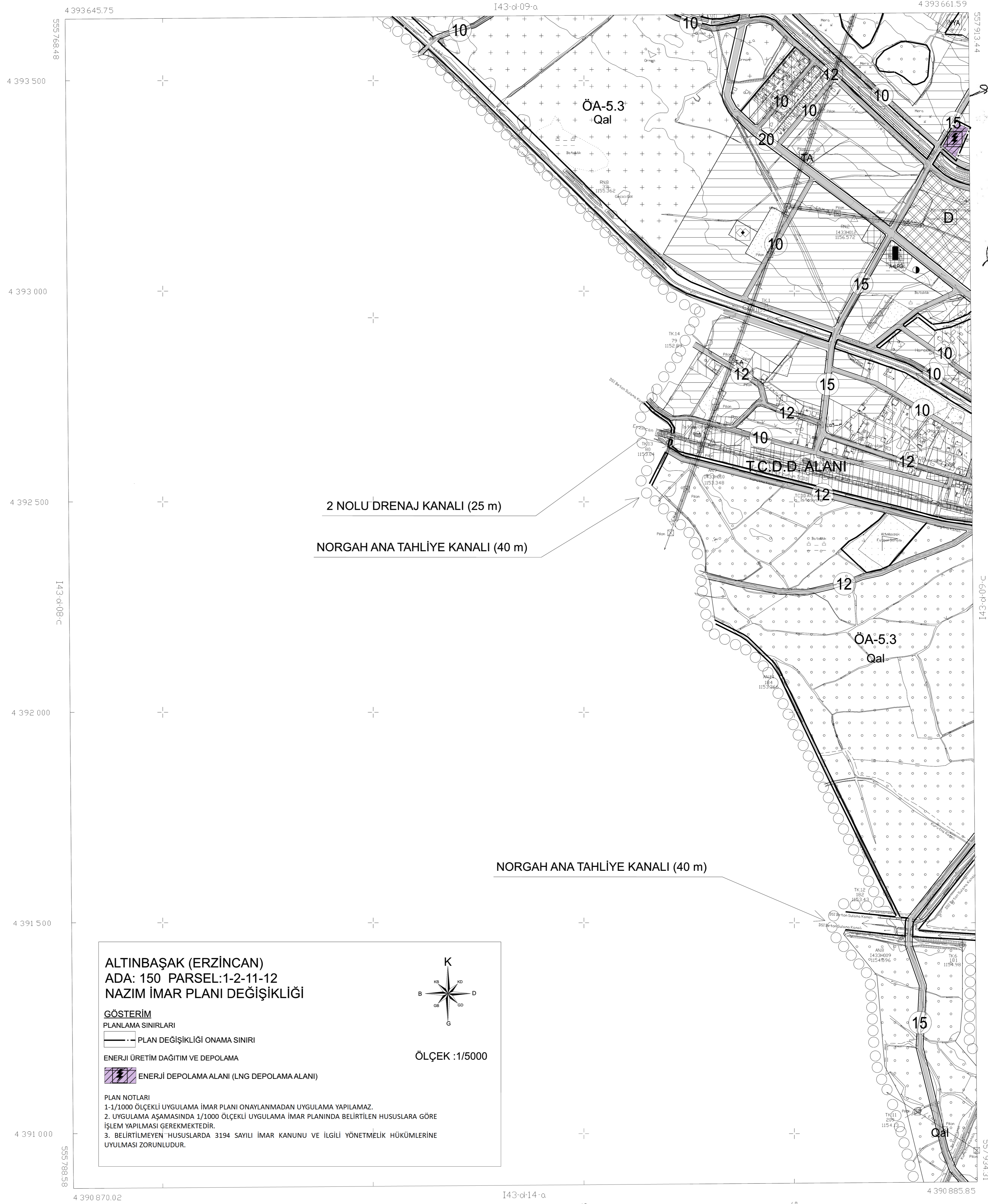
Dosya No : 241032011
Plan No : NİP-24961642
Ölçek : 1/5.000

Altınbaşak Belediyesince hazırlanan Erzincan İli, Üzümlü İlçesi, Pınarbaşı Mahallesi 150 ada, 1-2-11-12 parselleri kapsayan 1- paftalık 1/5.000 ölçekli Nazım İmar Planı Değişikliği 6306 sayılı Afet Riski Altındaki Alanların Dönüştürülmesi Hakkındaki Kanunun 6. maddesi, 3194 sayılı İmar Kanununun 9. maddesi ve 1 No.lu Cumhurbaşkanlığı Kararnamesinin ilgili hükümleri çerçevesinde re'sen onaylandı.

T.C.
ÇEVRE VE ŞEHİRCİLİK BAKANLIĞI
Mekânsal Planlama Genel Müdürlüğü a.

01					
06					
11	D				
16					
21	22	23	24	25	

ALTINBAŞAK
(ERZİNCAN)
I43-d-09-d



ALTINBAŞAK (ERZİNCAN)
ADA: 150 PARSEL: 1-2-11-12
NAZIM İMAR PLANI DEĞİŞİKLİĞİ

GÖSTERİM

PLANLAMA SINIRLARI

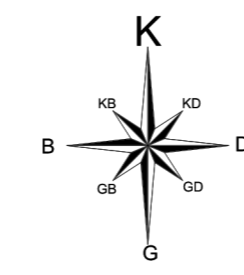
— PLAN DEĞİŞİKLİĞİ ONAMA SINIRI

ENERJİ ÜRETİM DAĞITIM VE DEPOLAMA

ENERJİ DEPOLAMA ALANI (LNG DEPOLAMA ALANI)

PLAN NOTLARI


- 1-1/1000 ÖLÇEKLİ UYGULAMA İMAR PLANI ONAYLANMADAN UYGULAMA YAPILAMAZ.
2. UYGULAMA AŞAMASINDA 1/1000 ÖLÇEKLİ UYGULAMA İMAR PLANINDA BELİRTİLEN HUSUSLARA GÖRE İŞLEM YAPILMASI GEREKMEKTEDİR.
3. BELİRTİLMİYEN HUSUSLARDA 3194 SAYILI İMAR KANUNU VE İLGİLİ YÖNETMELİK HÜKÜMLERİNE UYULMASI ZORUNLUDUR.



ÖLÇEK : 1/5000

İTRF 96 KOORDİNAT SİSTEMİNDE MUTLAK İRSİYEH MÜHÜR İNŞAAT VE T.C. İ.T.D. SİTİ TARAFINDAN YAPILAN 25 / 04 / 2006 TARİHİNDE ÇIKAN HAL HAZİR HARİTA MEVCUT ÇİZİMİN YENİDEN ÇİZİLMİŞTİR.

07/10/2011



İLLER BAKANLIĞI ANONİM ŞİRKETİ
A.ŞERHAR TRİYAKI
ŞEHİRCİLİK DARESİ BAŞKANI

ALTINBAŞAK I43-d-09-d
(ERZİNCAN)

1/5000