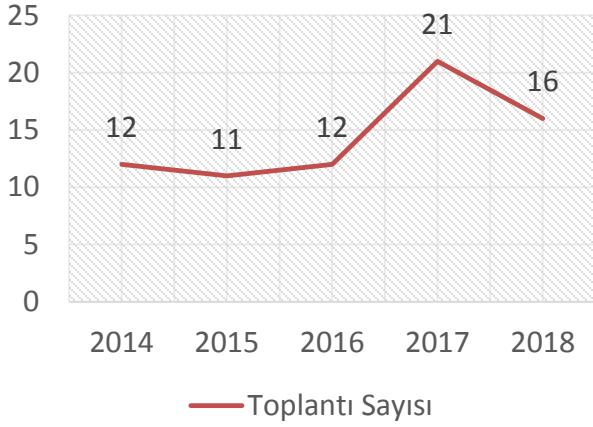


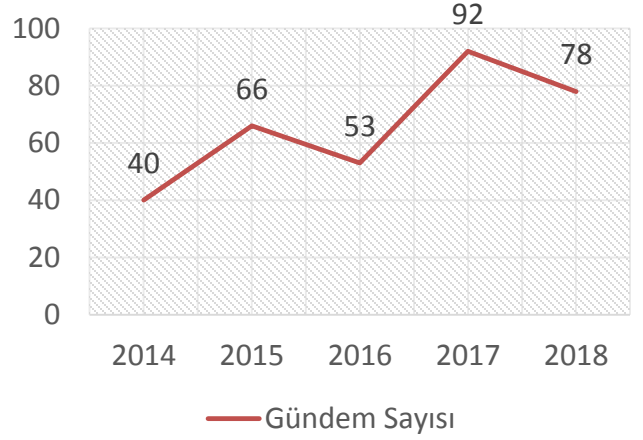
KORUNAN ALANLARDA 2018 YILINDA YAPILAN FAALİYETLER

Faaliyet Adı	2014	2015	2016	2017	2018
Denizli Doğal Sit Alanı	18	18	18	18	15
Denizli Potansiyel Sit Alanı	-	-	14	14	13
Denizli Anıt Ağaç Sayısı	67	70	73	79	79
Aydın Doğal Sit Alanı	8	8	8	8	8
Aydın Potansiyel Sit Alanı	-	-	1	4	3
Aydın Anıt Ağaç Sayısı	106	106	113	114	113
Toplantı Sayısı	12	11	12	21	16
Tescillenen Anıt Ağaç Sayısı	11	3	10	6	-
Gündem Sayısı	40	66	53	92	78
Kontrol ve Denetim Sayısı	98	67	59	83	107
İncelenen Rapor Sayısı	39	65	52	85	65
İncelenen İmar Planı Sayısı	20	6	4	4	3
İncelenen Avan Proje Sayısı	7	14	15	5	10
İncelenen Diğer Projeler	9	5	6	17	12
Verilen Kurum Görüşü Sayısı	124	108	119	116	177
Tescil Dışı Alan İnceleme Sayısı	145	78	99	171	175
Değerlendirilen Őikayet Sayısı	13	15	21	20	15

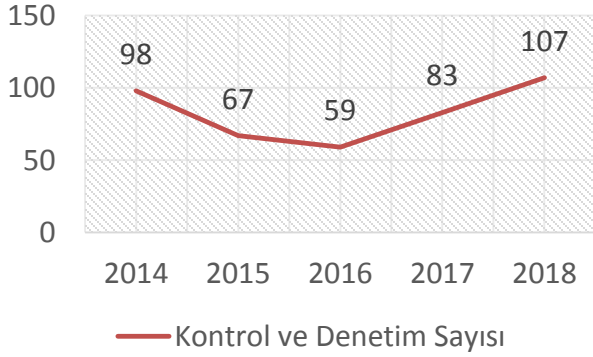
Toplantı Sayısı



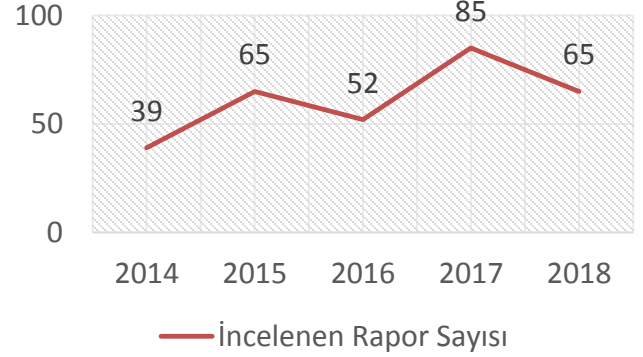
Gündem Sayısı



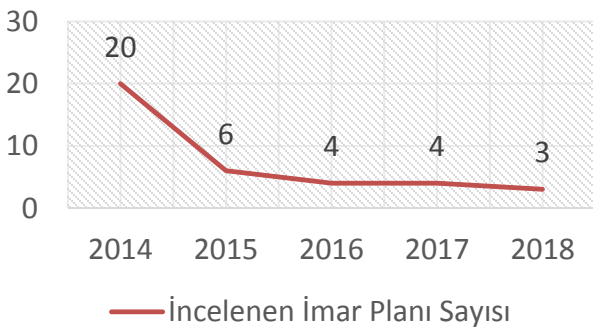
Kontrol ve Denetim Sayısı



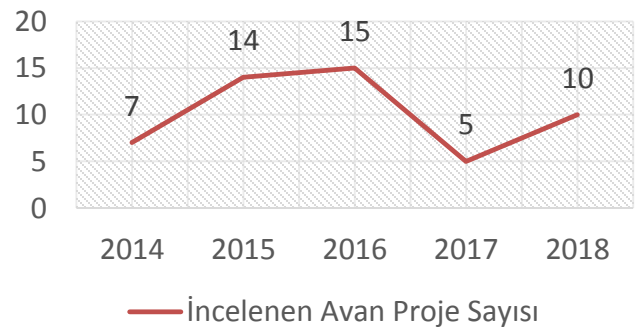
İncelenen Rapor Sayısı



İncelenen İmar Planı Sayısı



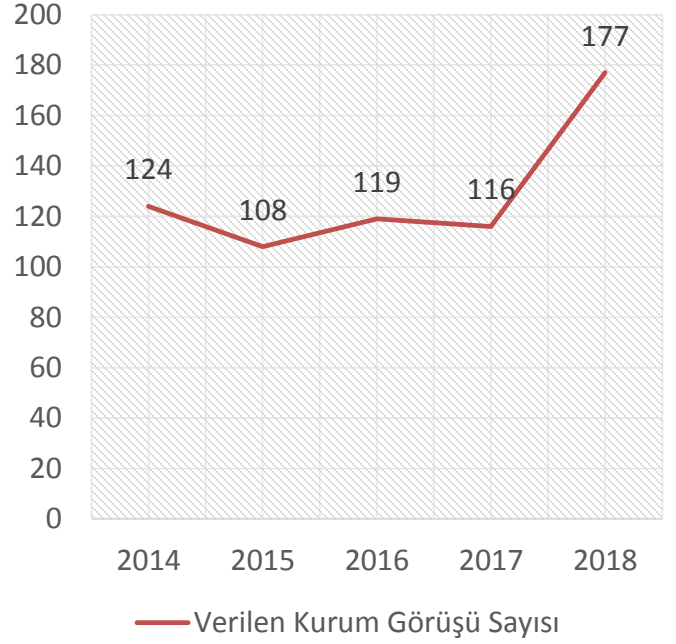
İncelenen Avan Proje Sayısı



İncelenen Diğer Projeler



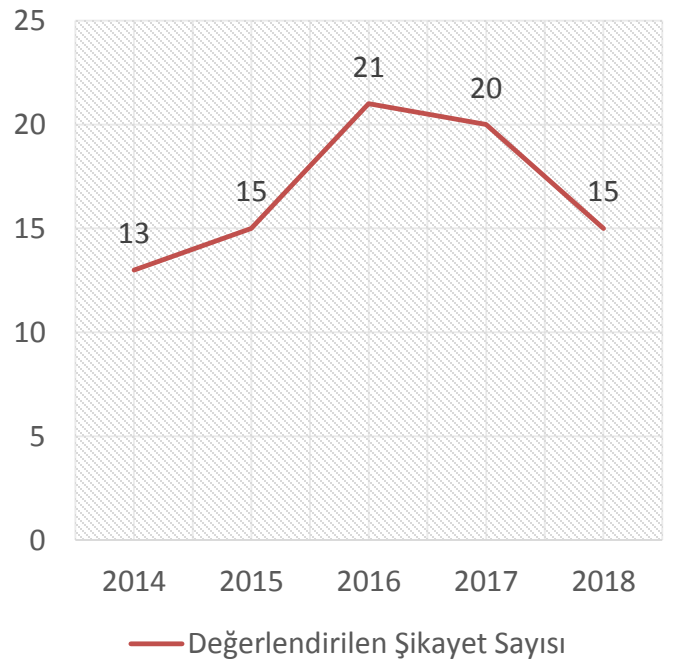
Verilen Kurum Görüşü Sayısı



Tescil Dışı Alan İnceleme Sayısı



Değerlendirilen Şikayet Sayısı



İli	MEVCUT DOĐAL SİT ALANLARINA AİT DOSYA SAYISI	ANIT AĐAÇ SAYISI
DENİZLİ	15	42 DOSYA (79 Ađaç)
AYDIN	8	40 DOSYA (113 Ađaç)
TOPLAM	23	82 DOSYA (192 Ađaç)

DURUMU NETİCELENDİRİLEN DOĐAL SİT ALANLARI

İptal Edilen Dođal Sit Alanları

- 1- Karahayıt Kırmızı Su Havuzu – Pamukkale/Denizli (1. derece)
- 2- Atalar Cami ve Çevresi – Pamukkale/Denizli (3. derece)
- 3- Çardak Kalesi ve Yamuktepe Yerleşimi – Çardak/Denizli (1. derece)

Deđerlendirmesi Yapılan ve Onaylanmayan Potansiyel Dođal Sit Alanları

- 1- Gümüősu Őelalesi – Çivril/Denizli
- 2- Sakızcılar Őelalesi – Çal/Denizli
- 3- Aők Yolu – Tavas/Denizli
- 4- Kayran Vadisi – Kuyucak/Aydın

İLİMİZDEKİ TESCİLLİ DOĞAL SİT ALANLARI

- 1- Pamukkale (Hierapolis) – Pamukkale/Denizli (1, 2 ve 3. derece)
- 2- Yayla Gölü –Buldan/Denizli (2 ve 3. derece)
- 3- Güney Şelalesi –Güney/Denizli (2. derece)
- 4- Honaz Dağı Milli Parkı – Honaz, Pamukkale, Serinhisar, Tavas/Denizli (2 ve 3. derece)
- 5- Kaklık Mağarası – Honaz/Denizli (2. derece)
- 6- Kızıllhisar Mağarası –Serinhisar/Denizli (2. derece)
- 7- Beyinli Mağarası – Pamukkale/Denizli (2. derece)
- 8- Aslanini Mağarası –Acıpayam/Denizli (2. derece)
- 9-Keloğlan Mağarası –Acıpayam/Denizli (2.derece)
- 10- Doğal Mağara –Çal/Denizli (2 derece)
- 11- Kamara Traverten –Buldan/Denizli (1. ve 3. derece)
- 12- Karahayıt Kırmızı Su Travertenleri – Pamukkale/Denizli (2. derece)
- 13- Kartal Gölü – Beyağaç/Denizli (1. Derece)
- 14- Servergazi Türbesi – Merkezefendi/Denizli (1. derece)
- 15- Sırçalık Anıt Ağaçlar Bölgesi – Acıpayam/Denizli (2. derece)

AYDIN İLİNDEKİ TESCİLLİ DOĞAL SİT ALANLARI

- 1- Çine Çayı Vadisi – Çine/Aydın (1., 2. ve 3. derece)
- 2- Sümerbank Alanı – Nazilli/Aydın (3. derece)
- 3- Büyük Menderes Deltası – Didim-Söke/Aydın (1.,2. ve 3. derece)
- 4- Bafa Gölü – Söke/Aydın (1. ve 3. derece)
- 5- Sırtlanini Mağarası – Karacasu/Aydın (2. derece)
- 6- Aslanlı Mağarası – Kuşadası/Aydın (2. derece)
- 7- Altın Adası (Panayır Adası) – Kuşadası/Aydın (2. derece)
- 8- Zeus Mağarası – Kuşadası/Aydın (2. derece)

Denizli İlinde Çalışması Devam Eden Potansiyel Sit Alanları

1-Kusuru Gölü-Çameli (1 ve 2. derece)

2-Salbakos Dağları-Babadağ (2. derece)

3-Saklıgöl-Honaz (1 ve 2. derece)

4-Işıklı Gölü-Çivril (2 ve 3. derece)

5-Tokalı Kanyonu-Çivril (2. derece)

6-Çal Kanyonu-Çal (2 ve 3. derece)

7-Sakızcılar Şelalesi-Çal (İptal)

8-Karagöl-Bozkurt (1. ve 2. derece)

9-Aşk Yolu-Tavas (İptal)

10-Gölcük Şelalesi ve Kanyonu-Acıpayam (2. ve 3. derece)

11-Zeytinköy Kanyonu-Pamukkale (2. ve 3. derece)

12-Gavur Deliğı Kanyonu-Çameli (2. derece)

13-Haytabey Şelalesi-Pamukkale (3. derece)

Aydın İlinde Çalışması Devam Eden Potansiyel Sit Alanları

14- İmamköy Vadisi - Efeler-Aydın (Çalışma Devam Etmektedir)

15-Tüllüşah Koruma Alanı – Kuşadası-Aydın (Çalışma Devam Etmektedir)

16-Doğal Botanik Park-Kuşadası - Aydın (Çalışma Devam Etmektedir)

Komisyonda Görüşülmüş Olan Ekolojik Temelli Bilimsel Araştırma Projeleri

Her ay düzenli olarak belirli bir program çerçevesinde en az 3 doğal sit alanına ait raporlar, görüşülecek olan alanların yerinde incelenmesini müteakip Denizli Tabiat Varlıklarını Koruma Bölge Komisyonunda görüşülmektedir. Şu ana dek görüşülmüş olan alanlar aşağıda belirtilmektedir.

1. **Pamukkale Travertenleri ve Beyinli Mağarası** (Onaylanmak Üzere Bakanlığa Gönderilmiştir)
2. **Karahayıt Kırmızı Su Travertenleri** (Onaylanmak Üzere Bakanlığa Gönderilmiştir)
3. **Karahayıt Kırmızı Su Termal Havuzu** (Doğal Sit Statüsü İptal Edilmiştir)
4. **Atalar Cami ve Çevresi** (Doğal Sit Statüsü İptal Edilmiştir)
5. **Haytabey Şelalesi** (Onaylanmak Üzere Bakanlığa Gönderilmiştir)
6. **Tokalı Kanyonu** (Onaylanmak Üzere Bakanlığa Gönderilmiştir)
7. **Işıklı Gölü ve Gökgöl** (Onaylanmak Üzere Bakanlığa Gönderilmiştir)
8. **Gümüşü Şelalesi** (Doğal Sit Statüsü İle Korunması Uygun Görülmemiştir)
9. **Çal Kanyonu** (Onaylanmak Üzere Bakanlığa Gönderilmiştir)
10. **Sakızcılar Şelalesi** (Doğal Sit Statüsü İle Korunması Uygun Görülmemiştir)
11. **Çakırlar Doğal Mağara** (Tabiat Varlığı Olarak Tesciline İlişkin Çalışmalar Başlatılmıştır)
12. **Sırtlanini Mağarası** (Tabiat Varlığı Olarak Tesciline İlişkin Çalışmalar Başlatılmıştır)
13. **Sümerbank Rekreasyon Alanı** (Bakanlık Tarafından Alan Sınırlarının Değiştirilmesi Talep Edilmiştir)
14. **Kayran Vadisi** (Doğal Sit Statüsü İle Korunması Uygun Görülmemiştir)
15. **Yayla Gölü** (Onaylanmak Üzere Bakanlığa Gönderilmiştir)
16. **Kamara Traverten Sırtı** (Onaylanmak Üzere Bakanlığa Gönderilmiştir)
17. **Güney Şelalesi** (Onaylanmak Üzere Bakanlığa Gönderilmiştir)
18. **Kaklık Mağarası** (Tabiat Varlığı Olarak Tesciline İlişkin Çalışmalar Başlatılmıştır)
19. **Saklıgöl** (Onaylanmak Üzere Bakanlığa Gönderilmiştir)
20. **Karagöl** (Onaylanmak Üzere Bakanlığa Gönderilmiştir)
21. **Çardak Kalesi** (Doğal Sit Statüsü İptal Edilmiştir)
22. **Aslanlı (Yaren) Mağarası** (Tabiat Varlığı Olarak Tesciline İlişkin Çalışmalar Başlatılmıştır)
23. **Altın (Panayır) Adası** (Onaylanmak Üzere Bakanlığa Gönderilmiştir)
24. **Servergazi Türbesi** (Komisyon Tarafından Tekrardan ETBAR Hazırlanmasına Karar Verilmiş, Ancak Bakanlık Mevcut ETBAR Üzerinden Değerlendirme Yapılmasını Talep Etmiştir)
25. **Aşk Yolu** (Doğal Sit Statüsü İle Korunması Uygun Görülmemiştir)
26. **Kızılhisar Mağarası** (Tabiat Varlığı Olarak Tesciline İlişkin Çalışmalar Başlatılmıştır)
27. **Aslanini Mağarası** (Tabiat Varlığı Olarak Tesciline İlişkin Çalışmalar Başlatılmıştır)
28. **Keloğlan Mağarası** (Tabiat Varlığı Olarak Tesciline İlişkin Çalışmalar Başlatılmıştır)
29. **Sırçalık Asırlık Çınar Ağaçları** (Bölgedeki Ağaçların Anıt Ağaç Olarak Tescil Edilmesinden Sonra ETBAR'ın Görüşülmesinin Uygun Olacağı Bakanlık Tarafından Belirtilmiştir)
30. **Büyük Menderes Deltası ve Zeus Mağarası** (Komisyon Tarafından Tekrardan ETBAR Hazırlanmasına Karar Verilmiş, Ancak Bakanlık Mevcut ETBAR Üzerinden Değerlendirme Yapılmasını Talep Etmiştir)
31. **Salbakos Dağları** (Onaylanmak Üzere Bakanlığa Gönderilmiştir)
32. **Zeytinköy Kanyonu** (Onaylanmak Üzere Bakanlığa Gönderilmiştir)
33. **Honaz Dağı Milli Parkı** (Onaylanmak Üzere Bakanlığa Gönderilmiştir)
34. **Gölcük Şelalesi** (Onaylanmak Üzere Bakanlığa Gönderilmiştir)

Komisyonda Henüz Görüşülmemiş Olan Ekolojik Temelli Bilimsel Araştırma Projeleri

35. **Gavur Deliği Kanyonu** (Aralık Ayı Komisyon Toplantısında Görüşülecektir)
36. **Kusuru Gölü** (Aralık Ayı Komisyon Toplantısında Görüşülecektir)

TABİAT VARLIKLARINI KORUMA ŞUBE MÜDÜRLÜĞÜ

-Pamukkale Özel Çevre Koruma Bölgesi'nde 10 (on) adet tespitli kaçak yapı inşaatı mevcut olup , kurumumuzca yerin denetimi yapılarak imar kanunun cezai hükümleri uygulanıp, yapı kayıt belgesi iptalleri yapılmaktadır. Aynı özel çevre koruma bölgesinde bulunan Pamukkale ve Karahayıt 1/1000'lik imar planlarında ve plan notlarında farklılıklar mevcuttur (çekme mesafeleri vs.) bu farklılıklar da bölgeye yapılacak olan büyük turizm yatırımlarının zaman zaman önünü tıkamaktadır.

DENİZLİ VE AYDIN İLLERİNDE YÜRÜTÜLEN DOĞAL SİT ALANLARININ EKOLOJİK TEMELLİ BİLİMSEL ARAŞTIRMA PROJESİ (ETBAR) ÇALIŞMALARI HAKKINDA SON DURUM

- Toplam alan sayısı :(36)
- Denizli Tabiat Varlıklarını Koruma Bölge Komisyonunca görüşülen alan sayısı : (34)
- Komisyon tarafından henüz görüşülmemiş alan sayısı: (2)
- Bakanlık tarafından komisyonca tekrardan görüşülmesi istenilen alan sayısı :(4) (Servergazi Türbesi, Sırçalık Anıt Ağaçlar Bölgesi, Büyük Menderes Deltası, Sümerbank)
- Bakanlık tarafından farklı bir statüde korunması için çalışma başlatılan alanlar: (7) (Tüm Mağaralar)
- Komisyon tarafından onaylanması uygun görülmemeyen alan sayısı :(4) (Kayran Vadisi, Gümüşsu Şelalesi, Sakızcılar Şelalesi, Aşk Yolu)
- Bakanlıkta onay için bekleyen alan sayısı :(16)
- Bakanlık tarafından onaylanan :(3) (Atalar Mah., Karahayıt Kırmızı Su Havuzu, Çardak Kalesi)

ETBAR Projesi Kapsamında Çalışılan Alan Sayısı	Komisyonca Görüşülen Alan Sayısı	Bakanlıkça Komisyon Tarafından Tekrardan Görüşülmesi İstenilen Alan Sayısı	Bakanlık Tarafından Farklı Bir Statüde Korunması İçin Çalışma Başlatılan Alan Sayısı	Komisyon Tarafından Onaylanması Uygun Görülmemeyen Alan Sayısı	Bakanlıkta Onay İçin Bekleyen Alan Sayısı	Bakanlık Tarafından Onaylanan Alan Sayısı
36	34	4	7	4	16	3