



**T.C.  
BOLU VALİLİĞİ  
ÇEVRE VE ŞEHİRCİLİK İL MÜDÜRLÜĞÜ**

**BOLU İLİ  
2018 YILI  
ÇEVRE DURUM RAPORU**



**HAZIRLAYAN**

**Cemile ABDULGANİOĞLU**  
**Biyolog**  
**ÇED ve Çevre İzinleri Şube Müdürlüğü**

**BOLU-2019**

## ÖNSÖZ



Çevre, insanların ve diğer canlıların yaşamları boyunca ilişkilerini sürdürdükleri ve karşılıklı olarak birbirlerinden etkilendikleri fiziki, biyolojik, sosyal, ekonomik ve kültürel ortamdır. Diğer bir deyişle çevre bir canlının olduğu ortam ya da şartlardır ve yeryüzünde ilk canlı ile birlikte var olmuştur. Yani çevrenin temelindeki odak noktasında insan oturmaktadır. Çevreyi koruyan geliştiren de kirleten de insandır. İnsan ve çevre arasındaki münasebet ve etkilenmenin vazgeçilmez nitelikte olması, çevre kavramının günümüzde kazandığı boyutları da büyütmektedir. Çevrenin ulusal düzeyde olduğu kadar uluslararası düzeyde de ele alınması sağlıklı bir dünya için şarttır.

Anayasamızın 56. maddesinde “Herkes sağlıklı ve dengeli bir çevrede yaşama hakkına sahiptir. Çevreyi geliştirmek, çevre sağlığını korumak ve çevre kirlenmesini önlemek devletin ve vatandaşın ödevidir.” denilmekle devlet ve vatandaşlarımıza önemli sorumluluklar yüklemektedir. Ülkemizde ve dünyada bugün ortaya çıkan çevre sorunlarının ana nedenlerinden birisi insanların yaşadığı dünyayı, kendisinden sonra başkalarının da kullanacağını idrak edememesidir. Hâlbuki yaşanılır bir dünya bize emanet edilen gelecek nesillere devredilmesi gereken en önemli varlıktır. İçinde bulunduğumuz yüzyıl, birçok teknolojik imkânları insanlığın hizmetine sunarken, bir yandan da geri dönüşü zor hatta imkânsız olan varlıkları da alıp götürmektedir.

Hızlı nüfus artışına bağlı olarak insanların ihtiyaçlarının çeşitlenmesi, beslenme, enerji, çarpık kentleşme, sağlıksız sanayileşme, azalan ve tükenen canlı türler, artan kirlilik, ormanların ve meraların yok olmasına bağlı iklim değişiklikleri çevre sorunlarını oluşturmaktadır. Saydığımız ana başlıkları alt kategorilerde daha da detaylandırmak mümkündür.

İlimizin çevre dengelerinin mevcut durumunun ortaya konulması amacıyla; gerekli olan veri vb. bilgilerin toplanması, sınıflandırılması, kullanıcılara sunulması için “Çevre Envanteri”nin çıkarılması büyük önem arz etmektedir. Bilindiği gibi, İl Çevre Durum Raporları, O ilin tüm çevre bilgileri ve değerlerini bir sistem bütünlüğü içerisinde toplayacağı gibi Bakanlığımızca hazırlanacak Türkiye Çevre Durum Raporu ve Çevre Envanteri’nin hazırlanmasına önemli bir temel kaynak oluşturacaktır. Çevre Durum Raporları ve Çevre Envanterleri dengeli ve sürdürülebilir kalkınmayı gerçekleştirirken korunması gereken ekosistemlerin, ihtiyaçlar ve doğal kaynaklar arasındaki dengenin kurulmasında araştırmacılara temel bilgi sunarken, yön ve hedeflerinin belirlenmesinde ÇED Raporlarının hazırlanmasında, Çevreye ait bilgilerin tespitinde önemli kaynak özelliğini taşımaktadır.

İl Çevre Durum Raporu verilerinin hazırlanmasında bize veri akışı sağlayan tüm Kamu Kurum ve Kuruluşlarına ve büyük özveri ile raporu hazırlayan tüm personele teşekkürlerimi sunarım.

Osman KAZGAN  
Çevre ve Şehircilik İl Müdürü V.

## İÇİNDEKİLER

	Sayfa
<b>GİRİŞ .....</b>	<b>001</b>
<b>1. Coğrafi Durum.....</b>	<b>001</b>
<b>2. Nüfus Yapısı .....</b>	<b>001</b>
<b>3. İklim .....</b>	<b>002</b>
<b>4. Sanayi .....</b>	<b>002</b>
<b>5. Tarım .....</b>	<b>002</b>
<b>6. Turizm .....</b>	<b>003</b>
<b>7. Bolu Çevre ve Şehircilik İl Müdürlüğü .....</b>	<b>004</b>
<b>Kaynaklar.....</b>	<b>004</b>
<b>A. HAVA .....</b>	<b>005</b>
<b>A.1. Hava Kalitesi.....</b>	<b>005</b>
<b>A.2. Hava Kalitesi Üzerine Etki Eden Ögeler.....</b>	<b>009</b>
<b>A.3. Hava Kalitesinin Kontrolü Konusundaki Çalışmalar.....</b>	<b>011</b>
<b>A.4. Ölçüm İstasyonları .....</b>	<b>012</b>
<b>A.5. Egzoz Gazı Emisyon Kontrolü .....</b>	<b>017</b>
<b>A.6. Gürültü .....</b>	<b>017</b>
<b>A.7. Temiz Hava Eylem Planları .....</b>	<b>018</b>
<b>A.8. İklim Değişikliği Eylem Planı Çerçevesinde Yapılan Çalışmalar .....</b>	<b>019</b>
<b>A.9. Sonuç ve Değerlendirme.....</b>	<b>023</b>
<b>Kaynaklar.....</b>	<b>023</b>
<b>B. SU VE SU KAYNAKLARI.....</b>	<b>024</b>
<b>B.1. İlin Su Kaynakları ve Potansiyeli .....</b>	<b>024</b>
B.1.1. Yüzeysel Sular .....	024
B.1.1.1. Akarsular.....	024
B.1.1.2. Doğal Göller, Göletler ve Rezervuarlar .....	025
B.1.2. Yeraltı Suları.....	028
B.1.2.1. Yeraltı Su Seviyeleri .....	029
B.1.3. Denizler.....	029
<b>B.2. Su Kaynaklarının Kalitesi.....</b>	<b>029</b>
<b>B.3. Su Kaynaklarının Kirlilik Durumu.....</b>	<b>031</b>
B.3.1. Noktasal kaynaklar.....	031
B.3.1.1. Endüstriyel Kaynaklar .....	031
B.3.1.2. Evsel Kaynaklar .....	032
B.3.2. Yayıllı Kaynaklar.....	032
B.3.2.1. Tarımsal Kaynaklar.....	032
B.3.2.2. Diğer .....	032
<b>B.4. Deniz Kıyı Sularının Kirlilik Durumu .....</b>	<b>033</b>
<b>B.5. Sektörel Su Kullanımları ve Yapılan Su Tahsisleri .....</b>	<b>034</b>
B.5.1. İçme ve Kullanma Suyu.....	034
B.5.1.1. Yüzeysel su kaynaklarından kullanılan su miktarı ve içmesuyu arıtım tesisi mevcudiyeti .....	034
B.5.1.2. Yeraltı su kaynaklarından temin edilen su miktarı ve içmesuyu arıtım tesisi mevcudiyeti .....	035

B.5.1.3. İçme Suyu temin edilen kaynağın adı, mevcut durumu, potansiyeli vb. ....	035
B.5.2. Sulama .....	035
B.5.2.1. Salma sulama yapılan alan ve kullanılan su miktarı .....	036
B.5.2.2. Damlama, yağmurlama veya basınçlı sulama yapılan alan ve kullanılan su miktarı .....	036
B.5.3. Endüstriyel Su Temini .....	036
B.5.4. Enerji Üretimi Amacıyla Su Kullanımı .....	036
B.5.5. Rekreatiyonel Su Kullanımı .....	036
<b>B.6. Çevresel Altyapı .....</b>	<b>036</b>
B.6.1. Kentsel Kanalizasyon Sistemi ve Atıksu Arıtma Tesisleri Hizmetleri .....	036
B.6.2. Organize Sanayi Bölgeleri ve Münferit Sanayiler Atıksu Altyapı Tesisleri.....	039
B.6.3. Katı Atık (Düzenli) Depolama Tesisleri Atıksuları İçin Önlemler.....	039
B.6.4. Atıksuların Geri Kazanılması ve Tekrar Kullanılması .....	040
<b>B.7. Toprak Kirliliği ve Kontrolü .....</b>	<b>040</b>
B.7.1. Noktasal Kaynaklı Kirlenmiş Sahalar.....	040
B.7.2. Arıtma Çamurlarının Toprakta Kullanımı .....	041
B.7.3. Madencilik faaliyetleri ile bozulan arazilerin doğaya yeniden kazandırılmasına ilişkin yapılan çalışmalar .....	041
B.7.4. Tarımsal Faaliyetler İle Oluşan Toprak Kirliliği .....	041
<b>B.8. Sonuç ve Değerlendirme.....</b>	<b>042</b>
<b>Kaynaklar.....</b>	<b>042</b>

## **C. ATIK .....**

<b>C.1. Belediye Atıkları (Katı Atık Bertaraf Tesisleri) .....</b>	<b>043</b>
<b>C.2. Hafriyat Toprağı, İnşaat Ve Yıkıntı Atıkları.....</b>	<b>046</b>
<b>C.3. Sıfır Atık Yönetimi .....</b>	<b>046</b>
C.3.1. Eğitimler .....	046
C.3.2. Atık Getirme Merkezleri .....	047
C.3.3. Atık Miktarları .....	047
C.3.4. Sisteme Geçen Kuruluş Sayısı .....	047
C.3.5. Ekipman .....	047
C.3.6. Kompost .....	047
<b>C.4. Ambalaj Atıkları.....</b>	<b>048</b>
<b>C.5. Tehlikeli Atıklar.....</b>	<b>049</b>
<b>C.6. Atık Madeni Yağlar.....</b>	<b>051</b>
<b>C.7. Atık Pil ve Akümülatörler.....</b>	<b>051</b>
<b>C.8. Bitkisel Atık Yağlar .....</b>	<b>053</b>
<b>C.9. Ömrünü Tamamlamış Lastikler (ÖTL) .....</b>	<b>053</b>
<b>C.10. Atık Elektrikli ve Elektronik Eşyalar (AEEEE) .....</b>	<b>054</b>
<b>C.11. Ömrünü Tamamlamış (Hurda) Araçlar.....</b>	<b>056</b>
<b>C.12. Tehlikesiz Atıklar .....</b>	<b>056</b>
C.12.1. Demir ve Çelik Sektörü ve Cüruf Atıkları.....	057
C.12.2. Kömürle Çalışan Termik Santraller ve Kül .....	057
C.12.3. Atıksu Arıtma Tesisleri Çamurları.....	060
<b>C.13. Tıbbi Atıklar .....</b>	<b>060</b>
<b>C.14. Maden Atıkları.....</b>	<b>061</b>
<b>C.15. Sonuç ve Değerlendirme.....</b>	<b>061</b>
<b>Kaynaklar.....</b>	<b>061</b>

<b>Ç. BÜYÜK ENDÜSTRİYEL KAZALARIN ÖNLENMESİ ÇALIŞMALARI .....</b>	<b>062</b>
Ç.1. Büyük Endüstriyel Kazalar .....	062
Ç.2. Sonuç ve Değerlendirme.....	062
Kaynaklar.....	062
<b>D. DOĞA KORUMA VE BİYOLOJİK ÇEŞİTLİLİK.....</b>	<b>063</b>
D.1. Flora .....	063
D.2. Fauna .....	063
D.3. Orman ve Milli Parklar .....	063
D.3.1. Ormanlar .....	063
D.3.2. Milli Parklar .....	063
D.4. Çayır ve Mera .....	064
D.5. Sulak Alanlar .....	065
D.6. Tabiat Varlıklarını Koruma Çalışmaları .....	065
D.7. Sonuç ve Değerlendirme.....	069
Kaynaklar .....	070
<b>E. ARAZİ KULLANIMI.....</b>	<b>071</b>
E.1. Arazi Kullanım Verileri .....	071
E.2. Mekânsal Planlama.....	072
E.2.1. Çevre düzeni planı.....	072
E.3. Sonuç ve Değerlendirme.....	072
Kaynaklar.....	073
<b>F. ÇED, ÇEVRE İZİN VE LİSANS İŞLEMLERİ.....</b>	<b>074</b>
F.1. Çevresel Etki Değerlendirmesi İşlemleri .....	074
F.2. Çevre İzin ve Lisans İşlemleri.....	076
F.3. Sonuç ve Değerlendirme .....	077
Kaynaklar.....	077
<b>G. ÇEVRE DENETİMLERİ VE İDARİ YAPTIRIM UYGULAMALARI .....</b>	<b>078</b>
G.1. Çevre Denetimleri.....	078
G.2. Şikâyetlerin Değerlendirilmesi .....	079
G.3. İdari Yaptırımlar.....	080
G.4. Çevre Kanunu Uyarınca Durdurma Cezası Uygulamaları.....	080
G.5. Sonuç ve Değerlendirme .....	081
Kaynaklar.....	081
<b>H. ÇEVRE EĞİTİMLERİ .....</b>	<b>082</b>
Genel Kaynakça.....	084



## ÇİZELGELER DİZİNİ

ÇİZELGELER		SAYFA
Çizelge 1.	İlçelere Göre Nüfus Dağılımı	2
Çizelge A.1	Ulusal Hava Kalite İndeksi Kesme Noktaları	5
Çizelge A.2.	Ulusal Hava Kalitesi İndeksi	6
Çizelge A.3.	Hava Kalitesi Değerlendirme Ve Yönetiminde Limit Değerlerinde Kademeli Azaltım Ve Uyarı Eşikleri	7
Çizelge A.4.	Sürekli Emisyon Ölçüm Sistemleri Tesis ve Baca Sayısı	8
Çizelge A.5.	Bolu İlinde 2018 Yılında Eysel Isınmada Kullanılan Katı Yakıtların Cinsi, Yakıtların Özellikleri ve Bu Yakıtların Temin Edildiği Yerler	10
Çizelge A.6.	Bolu İlinde 2018 Yılında Kullanılan Doğalgaz Miktarı	11
Çizelge A.7.	Bolu İlinde Hava Kalitesi Ölçüm İstasyon Yerleri ve Ölçülen Parametreler	12
Çizelge A.8.	Bolu İlinde 2018 Yılı Hava Kalitesi Parametreleri Aylık Ortalama Değerleri ve Sınır Değerin Aşıldığı Gün Sayıları	17
Çizelge A.9.	2018 Yılında Bolu İlinde Araç Sayısı ve Egzoz Ölçümü Yaptıran Araç Sayısı	17
Çizelge B.10.	Bolu İlinin Akarsuları	24
Çizelge B.10.1	Bolu İlinin Akarsularında Bulunan Balık Çiftlikleri	25
Çizelge B.11.	Bolu İlinde Mevcut Sulama Göletleri	27
Çizelge B.12.	Bolu İlinin Yeraltı Suyu Potansiyeli	28
Çizelge B.13.	Bolu İlinde 2018 Yılı Yüzey ve Yeraltı Sularında Tarımsal Faaliyetlerden Kaynaklanan Nitrat Kirliliği İle İlgili Analiz Sonuçları	29
Çizelge B.14.	Bolu İlinde 2018 Yılı Kentsel Atıksu Arıtma Tesislerinin Durumu	38
Çizelge B.15.	Bolu İlinde 2018 Yılı OSB'lerde Atıksu Arıtma Tesislerinin Durumu	39
Çizelge B.16.	Bolu İlinde 2018 Yılında Kullanılan Ticari Gübre Tüketiminin Bitki Besin Maddesi Bazında ve Yıllık Tüketim Miktarları	41
Çizelge B.17.	Bolu İlinde 2018 Yılında Tarımda Kullanılan Girdilerden Gübreler Haricindeki Diğer Kimyasal Maddeleri (Tarımsal İlaçlar vb)	41
Çizelge B.18.	Bolu İlinde 2018 Yılında Topraktaki Pestisit vb. Tarım İlacı Birikimini Tespit Etmek Amacıyla Yapılmış Analizin Sonuçları	41
Çizelge C.19.	Bolu İlinde 2018 Yılı İçin İl/İlçe Belediyelerince Toplanan Atık Miktarı ve Toplanma, Taşınma ve Bertaraf Yöntemleri	45
Çizelge C.20.	2018 Yılında Sıfır Atık Yönetimi Kapsamında Verilen Eğitimler	46
Çizelge C.21.	Bolu İlinde 2018 Yılı Ambalaj ve Ambalaj Atıkları İstatistik Sonuçları	48
Çizelge C.22.	2018 Yılında Bolu İlinde Kayıtlı Ekonomik İşletme Sayısı	48
Çizelge C.23.	2018 Yılında Bolu İlinde Kayıtlı Ambalaj Atığı Toplama Ayırma Tesisi Sayısı	49
Çizelge C.24.	2018 Yılında Bolu İlinde Ambalaj Atığı Geri Kazanım Tesisi Sayısı	49

Çizelge C.25.	2018 Yılında Bolu İlinde Belediyelerin Ambalaj Atık Yönetim Planı Durumu	49
Çizelge C.26.	Bolu İlinde 2018 Yılında Atık İşleme ve Miktarı	50
Çizelge C.27.	Bolu İlinde 2018 Yılı İçin Atık Madeni Yağ Geri Kazanım ve Bertaraf Miktarları	51
Çizelge C.28.	Bolu İlinde 2018 Yılında Toplanan Akümülatörlerle İlgili Veriler	51
Çizelge C.29.	Bolu İlinde Yıllar İtibariyle Toplanan Atık Akü Miktarı	52
Çizelge C.30.	Bolu İlinde Yıllar İtibariyle Toplanan Atık Pil Miktarı	52
Çizelge C.31.	Bolu İlinde 2018 Yılı İçin Atık Bitkisel Yağlarla İlgili Veriler	53
Çizelge C.32.	Bolu İlinde 2018 Yılında Oluşan Ömrünü Tamamlamış Lastikler İle İlgili Veriler	53
Çizelge C.33.	Yıllar İtibariyle Bolu İlinde Geri Kazanım Tesislerine ve Çimento Fabrikalarına Gönderilen Toplam ÖTL Miktarları	54
Çizelge C.34.	Bolu İlinde 2018 Yılı AEEE Toplanan ve İşlenen Miktarlar	56
Çizelge C.35.	Bolu İlinde 2018 Yılı Hurdaya Ayrılan Araç Sayısı	56
Çizelge C.36.	Bolu İlinde 2018 Yılı İçin Sanayi Tesislerinde Oluşan Tehlikesiz Atıkların Toplanma, Taşınma ve Bertaraf Edilmesi İle İlgili Verileri	56
Çizelge C.37.	Bolu İlinde 2018 Yılı Termik Santralde Kullanılan Kömür, Oluşan Cüruf-Uçucu Kül Miktarı	58
Çizelge C.38.	2018 Yılında Bolu İli Sınırları İçinde Oluşan Yıllık Tıbbi Atık Miktarı	60
Çizelge C.39.	Bolu İlinde Yıllara Göre Tıbbi Atık Miktarı	60
Çizelge C.40.	2018 Yılı İtibariyle Bolu İlinde Bulunan Atık İşleme Tesisi Sayısı	61
Çizelge Ç.41.	Bolu İlinde 2018 Yılı BEKRA Kuruluşlarının Sayısı	62
Çizelge D.42.	Bolu İlinde 2018 Yılı Orman Durumu	63
Çizelge E.43.	Bolu İlinde Arazi Kullanım Sınıflandırması	71
Çizelge F.44.	Bolu İlinde Bakanlık Merkez ve İl Müdürlüğümüz tarafından 2018 Yılı İçerisinde Alınan ÇED Olumlu ve ÇED Gerekli Değildir Kararlarının Sektörel Dağılımı	74
Çizelge F.45.	Bolu İlinde 2018 Yılında Bakanlık Merkez ve İl Müdürlüğümüz Tarafından Verilen Geçici Faaliyet Belgesi ve Çevre İzni/Çevre İzni ve Lisansı Belgesi Sayıları	76
Çizelge G.46.	Bolu İlinde 2018 Yılında İl Müdürlüğümüz Tarafından Gerçekleştirilen Denetimlerin Sayısı	78
Çizelge G.47.	Bolu İlinde 2018 Yılında İl Müdürlüğümüze Gelen Tüm Şikâyetler ve Bunların Değerlendirilme Durumları	79
Çizelge G.48.	Bolu İlinde 2018 Yılında İl Müdürlüğümüz Tarafından Uygulanan Ceza Miktarları ve Sayısı	80
Çizelge H.49.	2018 Yılında Çevre Dostu Sertifikası Alan Gerçek/Tüzel Kişiler	83



## GRAFİKLER DİZİNİ

GRAFİKLER		SAYFA
Grafik A.1.	Bolu İlinde Karaçayır İstasyonu PM10 Parametresi Günlük Ortalama Değer Grafiği	13
Grafik A.2.	Bolu İlinde Karaçayır İstasyonu PM2.5 Parametresi Günlük Ortalama Değer Grafiği	13
Grafik A.3.	Bolu İlinde Karaçayır İstasyonu SO <sub>2</sub> Parametresi Günlük Ortalama Değer Grafiği	14
Grafik A.4.	Bolu İlinde Karaçayır İstasyonu NO Parametresi Günlük Ortalama Değer Grafiği	14
Grafik A.5.	Bolu İlinde Karaçayır İstasyonu NO <sub>2</sub> Parametresi Günlük Ortalama Değer Grafiği	15
Grafik A.6.	Bolu İlinde Karaçayır İstasyonu NOX Parametresi Günlük Ortalama Değer Grafiği	15
Grafik A.7.	Bolu İlinde Karaçayır İstasyonu O <sub>3</sub> Parametresi Günlük Ortalama Değer Grafiği	16
Grafik A.8.	Bolu İlinde Karaçayır İstasyonu CO Parametresi Günlük Ortalama Değer Grafiği	16
Grafik A.9.	Bolu İlinde 2016 Yılında Gürültü Konusunda Yapılan Şikâyetlerin Dağılımı	18
Grafik B.10.	Bolu İlinde 2018 Yılı Belediyeler Tarafından İçme ve Kullanma Suyu Şebekesi İle Dağıtmak Üzere Temin Edilen Su Miktarının Kaynaklara Göre Dağılımı	35
Grafik B.11.	Bolu İlinde 2018 Yılı Kanalizasyon Hizmeti Verilen Nüfusun Belediye Nüfusuna Oranı	37
Grafik B.12.	Bolu İlinde 2018 Yılı Atıksu Arıtma Tesisi İle Hizmet Edilen Nüfusun Toplam Belediye Nüfusuna Oranı	37
Grafik C.13.	Yıllar Bazında Sıfır Atık Yönetimi Kapsamında Verilen Eğitimlere Katılan Kişi Sayısı	47
Grafik C.14.	Yıl Bazında Bolu İlinde Kayıtlı Ekonomik İşletme Sayısı	48
Grafik C.15.	Atık Yönetim Uygulaması Verilerine Göre İlimizdeki Tehlikeli Atık Yönetimi	50
Grafik C.16.	Yıllar İtibariyle Bolu İlinde Atık Madeni Yağ Toplama Miktarları	51
Grafik C.17.	Bolu İlinde Yıllar İtibariyle Atık Akü Toplama ve Geri Kazanım Miktarı	52
Grafik C.18.	Yıllar İtibariyle Bolu İlinde Geri Kazanım Tesislerine ve Çimento Fabrikalarına Gönderilen Toplam ÖTL Miktarları	54
Grafik C.19.	Bolu İlinde Yıllar İtibariyle Atık Elektrikli ve Elektronik Eşya Toplama Miktarları	55
Grafik C.20.	Yıllar İtibariyle Bolu İlinde AEEE İşleyen Tesis Sayısı	55
Grafik C.21.	Bolu İlinde 2018 Yılı Kül Atıklarının Yönetimi	59
Grafik E.22.	Bolu İlinde 2018 Yılı Arazi Kullanım Durumuna Göre Arazi Sınıflandırması	71
Grafik F.23.	Bolu İlinde 2018 Yılında ÇED Olumlu Kararı Alınan Projelerin Sektörel Dağılımı	75
Grafik F.24.	Bolu İlinde 2018 Yılında ÇED Gerekli Değildir Kararı Alınan Projelerin Sektörel Dağılımı	75

Grafik F.25.	Bolu İlinde 2018 Yılında Verilen Çevre İzin/Çevre İzin ve Lisans Belgelerinin Konularına Göre Dağılımı	77
Grafik G.26.	Bolu İlinde İl Müdürlüğümüz Tarafından 2018 Yılında Gerçekleştirilen Planlı ve Ani Çevre Denetimlerin Dağılımı	78
Grafik G.27.	Bolu İlinde 2018 Yılında İl Müdürlüğümüze Gelen Şikâyetlerin Konulara Göre Dağılımı	79
Grafik G.28.	Bolu İlinde 2018 Yılında İl Müdürlüğümüz Tarafından Uygulanan İdari Para Cezalarının Konulara Göre Dağılımı	80

## **HARİTALAR DİZİNİ**

Harita 1.	İl ve İlçe Sınırları	1
Harita A.1.	Bolu İlinde Bulunan Hava Kirliliği Ölçüm Cihazlarının Yeri	12
Harita B.2.	2018 Yılı Katı Atık Düzenli Depolama Alanı	40
Harita C.3.	Bolu İlinde Bulunan Termik Santralin Yeri	58
Harita E.4.	Bolu İli 1/100.000 Ölçekli Çevre Düzeni Planı	72

## **RESİMLER DİZİNİ**

Resim C.1.	Bolu Göynük Termik Santrali	59
Resim D.2.	Yedigöller Milli Parkı	64
Resim D.3.	Abant Gölü Tabiat Parkı	65
Resim D.4.	Bolu Gölcük Tabiat Parkı	66
Resim D.5.	Göksu Tabiat Parkı	67
Resim D.6.	Sünnet Gölü Tabiat Parkı	67



## Çizelge 1. İlçelere Göre Nüfus Dağılımı

İlçeler	2017 (ADNKS)*			2018 (ADNKS)*		
	Toplam	Kadın	Erkek	Toplam	Kadın	Erkek
Merkez	199.702	100.723	98.979	205.525	103.815	101.710
Dörtdivan	6.185	3.241	2.994	7.139	3.673	3.466
Gerede	33.511	16.954	16.557	34.277	17.254	17.023
Göynük	15.184	7.585	7.559	15.423	7.652	7.771
Kıbrısık	3.111	1.588	1.523	3.220	1.614	1.606
Mengen	13.940	6.878	7.062	14.355	7.127	7.228
Mudurnu	19.066	9.519	9.547	19.327	9.593	9.734
Seben	5.226	2.714	2.512	5.250	2.746	2.504
Yeniçağa	7.259	3.599	3.660	7.294	3.625	3.669
<b>TOPLAM</b>	<b>303.184</b>	<b>152.801</b>	<b>150.383</b>	<b>311.810</b>	<b>157.099</b>	<b>154.711</b>

\* Adrese Dayalı Nüfus Kayıt Sistemi

Kaynak: Bolu İl Planlama ve Koordinasyon Müdürlüğü (2019)

### 3. İklim

İlimizin kuzey kesimlerinde, Yedigöller civarında dar bir alanda, Batı Karadeniz iklimi görülür. Oradan güneye doğru gidildikçe Karadeniz ikliminin etkisi azalmaya başlar ve İç Anadolu ikliminin etkisi hissedilir. İlimizin en güney kesimlerinde İç Anadolu iklimi etkisi ağır basar. Aradaki kısımda Karadeniz ardı iklimi olarak tanımlanan bir iklim tipi yaşanır. Bu genel duruma ek olarak, yerel ölçüdeki topoğrafik yükseklik farkları da önemli bir iklim etkenidir. Örneğin rakımı 726 olan Bolu ovası ile ovoidan sadece 20 km kadar güneydoğuda bulunan, rakımı 2000 m ve üzerinde olan, Kartalkaya bölgesinin iklimi birbirinden hayli farklıdır.

### 4. Sanayi

Bolu, Ankara ve İstanbul gibi sanayileşmiş bölgelerin ortasında, ülkemizin en önemli yatırım akışı üzerinde yer alan, iller arası sosyo-ekonomik gelişmişlik sıralamasında 11. sırada bulunan ve kişi başına düşen milli gelirden Türkiye genelinde ön sıralarda olan bir ildir. İlimizde ikisi faaliyete geçen 4 adet Organize Sanayi Bölgesi bulunmaktadır. İlimiz Merkez ve İlçelerinde 2018 yılı sonu itibarıyla 419 adet Sanayi Sicil Belgesi almış firma bulunmakta ve bu tesislerde yaklaşık olarak 21.147 kişi istihdam edilmektedir.

İlimizin önemli sanayi dalları; gıda (beyaz et), ağaç işleri ve orman ürünleri, madeni eşya ve metal sanayi, ısı cam ve temperli cam sanayi, elektrik cihazları üretimi, dokuma-giyim eşyası ve deri sektörleridir. İlimizde mevcut sanayi tesisleri merkezde yoğunlaşmıştır. Bolu'nun ilçelerinden Seben, Dörtdivan, Kıbrısık ve Göynük ilçelerinin ekonomisi genelde tarım ve hayvancılığa dayalıdır. Gerede'de deri sanayi yaygındır. Mudurnu'da Sunta, Gıda (tahin, helva), Yem ve Tavukçuluk tesisleri mevcuttur. Mengen'in sanayisi ise genelde orman ürünlerine dayanmaktadır (Gentaş Werzalit Fabrikası). Yeniçağa ekonomisinin önemli bir bölümünü nakliyatçılık oluşturmaktadır.

### 5. Tarım

İlimizin toplam yüzölçümü 832.339 hektardır. Bunun % 15'i tarım arazisidir. Mutlak tarım alanı olarak tanımlanan 1. , 2. ve 3. sınıf tarım alanı 86.937 hektardır. Buna özel birkaç bitki cinsi için uygun sürümle ekim yapılabilecek 4. sınıf topraklar da eklendiğinde bu alan 121.200 hektara ulaşmaktadır. Diğer bir ifade ile Türkiye toplam tarım alanın

yaklaşık % 0,5'i Bolu İlinde dir. Bu alanın; 34.336 hektarında sulu tarım, 86.864 hektarında ise kuru tarım yapılmaktadır.

Yeterli miktarda olmayan tarla arazisi, küçük parçalar halindedir. İlimizde tarla bitkileri olarak ekili alanların büyük bir kısmını tahıllar oluşturmaktadır. Yetiştirilen tahılların başında buğday, arpa, yulaf, çeltik ve mısır gelmektedir. Baklagillerden nohut, fasulye, fiğ ve burçak, endüstri bitkilerinden şeker pancarı ve şekerpancarı tohumu yetiştirilmektedir. Yumru bitkilerden patates, soğan, sarımsak ve hayvan pancarı yetiştirilmektedir. İlimizde ayrıca çeşitli meyve ve sebze bitkileri de üretilmektedir. Organik tarıma dönük çalışmalar da devam etmektedir.

Tarım sektörünün alt sektörlerinden olan kanatlı hayvancılık sektörünün il ekonomisinde önemli bir yeri vardır. Türkiye genelinde Bolu İli broiler piliç eti ve ürünlerinin üretiminde % 27 potansiyele sahip olup, toplam 41.289.898 adet kanatlı mevcuttur. 130.927 küçükbaş ve 130.745 büyükbaş hayvan da ilin tarımsal envanteri içerisinde yer almaktadır. İlimizde arıcılık gelişme gösteren hayvancılık faaliyetleri arasında yer almaktadır. Arılı kovan sayısı 17.331 adet, 263 adet arı işletmesi, bal üretim kapasitesi yıllık 102,260 ton'dur. Ayrıca kayıtlı (projeli) 34 adet kültür balıkçılığı işletmesi de bulunmaktadır ve yıllık üretimi 310 ton'dur.

## 6. Turizm

İlimiz, zengin bitki örtüsü, doğal ve suni gölleri, yaz ve kış sporları için elverişli dinlenme tesisleri ile yerli ve yabancı turistler için çekici bir İl konumundadır. Bolu'da kış turizmi, av turizmi, sağlık turizmi, spor turizmi, yayla turizmi ile toplantı ve seminer turizmi dallarında potansiyeller mevcuttur.

Yüzölçümünün büyük bir bölümü (% 65) ormanlarla kaplı olan, Abant, Yedigöller, Gölcük, Sünnet Gölü gibi 14 göl ve ayrıca; irili ufaklı 147 gölete, 320 yaylaya, 1 milli parka (Yedigöller), 9 tabiat parkına (Abant, Gölcük, Göynük Sünnet Gölü, Mudurnu Sülüklü Göl, Kıbrıscık Karagöl, Aladağ Beşpınarlar, Göksu, Kargalı Gölcük ve Ayıkaya), 3 tabiatı koruma alanına[ Çaydurt Rüzgârlar-Akdoğan Mevkii (Ebe Çamı Tabiatı Koruma Alanı), Kökez Atmaca Mevkii (Kökez Çok Yaşlı Köknar Ormanı Tabiatı Koruma Alanı), Kale Tekneci Mevkii (Kale Bolu Fındığı Tabiatı Koruma Alanı)], 2 orman içi dinlenme alanına (Çakmaklar Çamlığı, Mengen Şirinyazı), geyik, karaca ve diğer yabani hayvanların korunarak çoğaltılması amacıyla kurulan 3 yaban hayatı geliştirme sahasına (Abant, Yedigöller ve Göynük Kapıormanı), 2 sulak alana (Abant, Yeniçağa), 3 örnek av sahasına (Yeniçağa-Gökçesu-Çaydurt Arası Sazakiçi Avlığı, Celal Acar Örnek Avlığı ve Geyik Gölü Örnek Avlığı), 22 adet devlet ve genel avlağına (Bolu Merkez Çele Genel Avlağı, Bolu Merkez Elmalık Devlet Avlağı, Dörtdivan Genel Avlağı, Gere de Aktaş Devlet Avlağı, Gere de Esentepe Genel Avlağı, Gere de Haşat Devlet Avlağı, Göynük Gürpınar Devlet Avlağı, Göynük Ilıca Genel Avlağı, Göynük Merkez Devlet Avlağı, Kıbrıscık Çökere n Devlet Avlağı, Mengen Merkez Devlet Avlağı, Mengen Pazarköy Devlet Avlağı, Mudurnu Sırçalı Devlet Avlağı, Mudurnu Taşkesti Devlet Avlağı, Mudurnu Vakıfaktaş Genel Avlağı, Seben Merkez Genel Avlağı, Seben Taşlıyayla Devlet Avlağı, Seben Kavaklıdağ Devlet Avlağı, Bolu Merkez Genel Avlağı, Gere de Salur Devlet Avlağı, Dörtdivan Köroğlu Devlet Avlağı ve Kıbrıscık Devlet Avlağı) sahip bulunan Bolu, gerçek anlamda bir doğa turizmi cazibe merkezidir.

Ayrıca, 22.08.2015 tarihli Resmi Gazetede yayımlanan Bakanlar Kurulu Kararı ile Karacasu Termal Turizm Merkezi bölgesinden başlayarak, Aladağ, Taşlıyayla, Kartalkaya

ve Korođlu Dađını kapsayan Gölçük, Göksu ve Beşpınarlar Tabiat Parkları dışındaki toplam 51.450 hektarlık alan, “Korođlu Kültür ve Turizm Koruma ve Gelişim Bölgesi” olarak ilan edilmiş olup Kültür ve Turizm Bakanlığınca master planı çalışmaları başlayacaktır.

## **7. Bolu Çevre ve Şehircilik İl Müdürlüğü**

04.07.2011 tarihli ve 27984 sayılı Mükerrer Resmi Gazete’de yayımlanarak yürürlüğe giren 644 sayılı Çevre ve Şehircilik Bakanlığı’nın Teşkilat ve Görevleri Hakkında Kanun Hükmünde Kararname ve 10.07.2018 tarihli ve 30474 sayılı Resmi Gazete’de yayımlanarak yürürlüğe giren 1 nolu Cumhurbaşkanlığı Teşkilatı Hakkında Cumhurbaşkanlığı Kararnamesi ile kurulan Bolu Çevre ve Şehircilik İl Müdürlüğü; İmar ve Planlama Şube Müdürlüğü (Tabiat Varlıklarını Koruma), Proje ve Yapım İşleri Şube Müdürlüğü, Yapı Denetimi ve Yapı Malzemeleri Şube Müdürlüğü, Altyapı ve Kentsel Dönüşüm Hizmetleri Şube Müdürlüğü, Çevresel Etki Değerlendirme (ÇED) ve Çevre İzinleri Şube Müdürlüğü, Çevre Yönetimi ve Denetimi Şube Müdürlüğü, Yerel Yönetimler Şube Müdürlüğü, Bilgi Teknolojileri, İnsan Kaynakları ve Destek Hizmetleri Şube Müdürlüğü olmak üzere 8 adet şube müdürlüğü, İl Müdürüne doğrudan bağlı Milli Emlak Müdürlüğü ve 110 personelden oluşmaktadır.

Çevresel Etki Değerlendirme (ÇED) ve Çevre İzinleri İşleri Şube Müdürlüğü’nde 1 Şube Müdürü 1 Biyolog ve 2 Çevre Mühendisi olmak üzere toplam 4 personel, Çevre Yönetimi ve Denetimi Şube Müdürlüğü’nde ise 1 Şube Müdürü 3 Çevre mühendisi, 1 Kimyager, 1 Şehir Plancısı, 1 Tekniker olmak üzere toplam 7 personel görev yapmaktadır.

### **KAYNAKLAR:**

- 1- Bolu İl Sanayi ve Teknoloji Müdürlüğü
- 2- Bolu Çevre ve Şehircilik İl Müdürlüğü
- 3- Bolu İl Tarım ve Orman Müdürlüğü
- 4- Bolu İl Planlama ve Koordinasyon Müdürlüğü
- 5- Tarım ve Orman Bakanlığı, IX. Bölge Müdürlüğü, Bolu Şube Müdürlüğü
- 6- Bolu Valiliği 2018 Yılı Brifing Raporu



## A. HAVA

### A.1. Hava Kalitesi

İlimizde hava kirliliği en çok kış aylarında gözlenmekte olup bunun nedeni ilimizin topoğrafik yapısı, evsel ısınma ve trafiktir. Oluşan hava kirletici gazlar, İlimizin topoğrafik yapısı nedeniyle hava sirkülasyonu ile uzaklaştırılması mümkün olamamaktadır.

İlimizde ısınmak için genellikle kömür, odun, kalorifer sıvı yakıtı (mazot) ve doğalgaz gibi yakıtlar kullanılmaktadır. İlde kullanılan ithal ve yerli kömürlerden periyodik olarak numuneler alınmakta ve Bakanlığımızca yetkilendirilmiş olan laboratuvarlarda analizi yapılmakta ve analiz sonuçlarına göre İl Mahalli Çevre Kurulu kararında belirtilen standartlara uygun olmayan kömürler hakkında İl Müdürlüğünce gerekli işlemler yapılmaktadır.

İlimizde yaşanan hava kirliliğine, artan motorlu taşıtlardan kaynaklanan egzoz gazları da neden olmaktadır. İlimizde 2018 yılı sonu itibariyle trafiğe kayıtlı motorlu taşıtların sayısı 114.630, egzoz gazı emisyon ölçümü yaptıran toplam motorlu taşıt sayısı ise 45.511'dir.

Hava kalitesine ilişkin hava kalite indeksi karşılaştırması Çizelge A.1'de yer almaktadır.

**Çizelge A.1 - Ulusal Hava Kalite İndeksi Kesme Noktaları**

İndeks	HKİ	SO <sub>2</sub> [µg/m <sup>3</sup> ]	NO <sub>2</sub> [µg/m <sup>3</sup> ]	CO [µg/m <sup>3</sup> ]	O <sub>3</sub> [µg/m <sup>3</sup> ]	PM10 [µg/m <sup>3</sup> ]
		1 Sa. Ort.	1 Sa. Ort.	8 Sa. Ort.	8 Sa. Ort.	24 Sa. Ort.
İyi	0 - 50	0-100	0-100	0-5.500	0-120 <sup>L</sup>	0-50
Orta	51 - 100	101-250	101-200	5.501-10.000	121-160	51-100
Hassas	101 - 150	251-500	201-500	10.001-16.000 <sup>L</sup>	161-180 <sup>B</sup>	101-260
Sağlıksız	151 - 200	501-850	501-1.000	16.001-24.000	181-240 <sup>U</sup>	261-400
Kötü	201 - 300	851-1.100	1.001-2.000	24.001-32.000	241-700	401-520
Tehlikeli	301 - 500	>1.101	>2.001	>32.001	>701	>521

L: Limit Değer

B: Bilgi Eşiği

U: Uyarı Eşiği

## Çizelge A.2 - Ulusal Hava Kalitesi İndeksi

Hava Kalitesi İndeksi (AQI) Değerler	Sağlık Endişe Seviyeleri	Renkler	Anlamı
Hava Kalitesi İndeksi bu aralıkta olduğunda..	..hava kalitesi koşulları..	..bu renkler ile sembolize edilir..	..ve renkler bu anlama gelir.
0 - 50	İyi	Yeşil	Hava kalitesi memnun edici ve hava kirliliği az riskli veya hiç risk teşkil etmiyor.
51 - 100	Orta	Sarı	Hava kalitesi uygun fakat alışılmadık şekilde hava kirliliğine hassas olan çok az sayıda insan için bazı kirleticiler açısından orta düzeyde sağlık endişesi oluşabilir.
101- 150	Hassas	Turuncu	Hassas gruplar için sağlık etkileri oluşabilir. Genel olarak kamunun etkilenmesi olası değildir.
151 - 200	Sağlıksız	Kırmızı	Herkes sağlık etkileri yaşamaya başlayabilir, hassas gruplar için ciddi sağlık etkileri söz konusu olabilir.
201 - 300	Kötü	Mor	Sağlık açısından acil durum oluşturabilir. Nüfusun tamamının etkilenme olasılığı yüksektir.
301 - 500	Tehlikeli	Kahverengi	Sağlık alarmı: Herkes daha ciddi sağlık etkileri ile karşılaşabilir.

**Çizelge A.1 – Hava kalitesi değerlendirme ve yönetiminde limit değerlerinde kademeli azaltım ve uyarı eşikleri**

KİRLLETİCİ	ORTALAMA SÜRE	LİMİT DEĞER		UYARI EŞİĞİ
		2018 ( $\mu\text{g}/\text{m}^3$ )	2019 ( $\mu\text{g}/\text{m}^3$ )	
SO <sub>2</sub>	<b>saatlik</b> -insan sağlığının korunması için-	380	350	500 $\mu\text{g}/\text{m}^3$ (hava kalitesinin temsili bölgelerinde bütün bir “bölge” veya “alt bölge”de veya en azından 100 km <sup>2</sup> ’de –hangisi küçükse- üç ardışık saatte ölçülür)
	<b>24 saatlik</b> -insan sağlığının korunması için-	150	125	
	<b>yıllık ve kış dönemi (1 Ekim’den 31 Mart’a kadar)</b> -insan sağlığının korunması için-	20	20	
NO <sub>2</sub>	<b>saatlik</b> -insan sağlığının korunması için-	260	250	400 $\mu\text{g}/\text{m}^3$ (hava kalitesinin temsili bölgelerinde bütün bir “bölge” veya “alt bölge”de veya en azından 100 km <sup>2</sup> ’de –hangisi küçükse- üç ardışık saatte ölçülür)
	<b>yıllık</b> -insan sağlığının korunması için-	42	40	
NO <sub>x</sub>	<b>yıllık</b> -vejetasyonun korunması için-	30	30	----
PM <sub>10</sub>	<b>24 saatlik</b> -insan sağlığının korunması için-	60	50	----
	<b>yıllık</b> -insan sağlığının korunması için-	44	40	
Pb	<b>yıllık</b> -insan sağlığının korunması için-	0,6	0,5	----
BENZEN	<b>yıllık</b> -insan sağlığının korunması için-	8	7	----
CO	<b>maksimum günlük 8 saatlik ortalama</b> -insan sağlığının korunması için-	10.000	10.000	----

Kaynak: Hava Kalitesi Değerlendirme ve Yönetimi Yönetmeliği

**Çizelge A.2 – Sürekli Emisyon Ölçüm Sistemleri Tesis ve Baca Sayısı**

<b>SEKTÖR</b>	<b>TESİS SAYISI</b>	<b>BACA SAYISI</b>
Ağaç İşleme Tesisleri		
Asit Üretim Tesisleri		
Atık Geri Kazanım Ve Bertaraf Tesisleri		
Cam Üretim Fabrikaları		
Çimento	1	1
Demir - Çelik Ve Metalurji Fabrikaları		
Doğalgaz Çevrim Ve Termik Santraller	1	1
Gıda Fabrikaları		
Gübre Fabrikaları		
Kâğıt Fabrikaları		
Kimya Fabrikaları		
Kireç Fabrikaları		
Lastik Üretim Tesisleri		
Otomotiv		
Petrol Ve Petrokimya Tesisleri		
Şeker Fabrikaları		
Tekstil Fabrikaları		
<b>TOPLAM</b>		

Kaynak: Bolu Çevre ve Şehircilik İl Müdürlüğü (2019)

## A.2. Hava Kalitesi Üzerine Etki Eden Ögeler

Hava kirliliği, doğrudan veya dolaylı olarak insan sağlığını etkileyerek yaşam kalitesini düşürmektedir. Günümüzde hava kirliliği nedeniyle yerel, bölgesel ve küresel sorunlar yaygın olarak yaşanmaktadır.

Yoğun şehirleşme, şehirlerin yanlış yerleşmesi, motorlu taşıt sayısının artması, düzensiz sanayileşme, kalitesiz yakıt kullanımı, topoğrafik ve meteorolojik şartlar gibi nedenlerden dolayı özellikle kış mevsiminde hava kirliliği yaşanabilmektedir.

Bir bölgede hava kalitesini ölçmek, o bölgede yaşayan insanların nasıl bir hava teneffüs ettiğinin bilinmesi açısından çok büyük önem taşımaktadır. Ayrıca, önemli bir nokta da, bir bölgede meydana gelen hava kirliliğinin sadece o bölgede görülmeyip meteorolojik olaylara bağlı olarak yayılım göstermesi ve küresel problemlere de (küresel ısınma, asit yağmurları, vb) sebep olmasıdır.

Renksiz bir gaz olan kükürtdioksit ( $SO_2$ ), atmosfere ulaştıktan sonra sülfat ve sülfürik asit olarak oksitlenir. Diğer kirleticiler ile birlikte büyük mesafeler üzerinden taşınabilecek damlalar veya katı partiküller oluşturur.  $SO_2$  ve oksidasyon ürünleri kuru ve nemli depozisyonlar (asitli yağmur) sayesinde atmosferden uzaklaştırılır.

Azot Oksitler (NOX), Azot monoksit (NO) ve azot dioksit ( $NO_2$ ), toplamı azot oksitleri (NOX) oluşturur. Azot oksitler genellikle (% 90 durumda) NO olarak dışarı verilir. NO ve  $NO_2$ 'den ozon veya radikallerle (OH veya  $HO_2$  gibi) reaksiyonu sonucunda oluşur. İnsan sağlığını en çok etkileyen azot oksit türü olması itibari ile  $NO_2$  kentsel bölgelerdeki en önemli hava kirleticilerinden biridir. Azot oksit (NOX) emisyonları insanların yarattığı kaynaklardan oluşmaktadır. Ana kaynakların başında kara, hava ve deniz trafiğindeki araçlar ve endüstriyel tesislerdeki yakma kazanları gelmektedir.

İnsan sağlığına etkileri açısından, sağlıklı insanların çok yüksek  $NO_2$  derişimlerine kısa süre dahi maruz kalmaları, şiddetli akciğer tahribatlarına yol açabilir. Kronik akciğer rahatsızlığı olan kişilerin ise bu derişimlere maruz kalmaları, akciğerde kısa vadede fonksiyon bozukluklarına yol açabilir.  $NO_2$  derişimlere uzun süre maruz kalınması durumunda ise buna bağlı olarak solunum yolu rahatsızlıklarının ciddi oranda arttığı gözlenmektedir.

Toz Partikül Madde (PM10), partikül madde terimi, havada bulunan katı partikülleri ifade eder. Bu partiküllerin tek tip bir kimyasal bileşimi yoktur. Katı partiküller insan faaliyetleri sonucu ve doğal kaynaklardan, doğrudan atmosfere karışırlar. Atmosferde diğer kirleticiler ile reaksiyona girerek PM'yi oluştururlar ve atmosfere verilirler. PM10 için gösterilebilecek en büyük doğal kaynak yollardan kalkan tozlardır. Diğer önemli kaynaklar ise trafik, kömür ve maden ocakları, inşaat alanları ve taş ocaklarıdır. Sağlık etkileri açısından, PM10 solunum sisteminde birikebilir ve çeşitli sağlık etkilerine sebep olabilir. Astım gibi solunum rahatsızlıklarını kötüleştirebilir, erken ölümü de içeren çeşitli ciddi sağlık etkilerine sebep olur. Astım, kronik tıkaçıcı akciğer ve kalp hastalığı gibi kalp veya akciğer hastalığı olan kişiler PM10'a maruz kaldığında sağlık durumları kötüleşebilir. Yaşlılar ve çocuklar, PM10 maruziyetine karşı hassastır. PM10 yardımıyla toz içerisindeki mevcut diğer kirleticiler akciğerlerin derinlerine kadar inebilir. İnce partiküllerin büyük bir kısmı akciğerlerdeki alveollere kadar ulaşabilir. Buradan da kurşun gibi zehirli maddeler % 100 olarak kana geçebilir.

Karbonmonoksit (CO), kokusuz ve renksiz bir gazdır. Yakıtların yapısındaki karbonun tam yanmaması sonucu oluşur. CO derişimleri, tipik olarak soğuk mevsimlerde en yüksek değere ulaşır. Soğuk mevsimlerde çok yüksek değerler ulaşılmasının bir sebebi de inversiyon durumudur. İversiyon, sıcak havanın soğuk havanın üzerinde bulunarak, havanın dikey olarak birbiriyle karışmasının engellenmesi durumudur. Kirlilik böylece yer seviyesine yakın soğuk hava tabakasının içerisinde toplanır.

CO'in ana kaynağı trafik ve trafikteki sıkışıklıktır. Sağlık etkileri, akciğer yolu ile kan dolaşımına girerek, kimyasal olarak hemoglobinle bağlanır. Kandaki bu madde, oksijeni hücrelere taşır. Bu yolla CO, organ ve dokulara ulaşan oksijen miktarını azaltır. Sağlıklı kişilerde, daha yüksek seviyelerdeki CO'ye maruz kalmak, algılama ve gözün görme gücünü etkileyebilir. Hafif ve daha ağır kalp ve solunum sistemi hastalığı olan kişiler ve henüz doğmamış ve yeni doğmuş bebekler, CO kirliliğine karşı en riskli grubu oluşturur.

Kurşun (Pb), doğada metal olarak bulunmaz. Kurşun gürültü, ışın ve vibrasyonlara karşı iyi bir koruyucudur ve hava yoluyla taşınır. Kurşun, maden ocakları ve bakır ve tunç (Cu+Sn) alaşımı işlenmesi, kurşun içeren ürünlerin geriye dönüştürülmesi ve kurşunlu petrolün yakılmasıyla çevreye yayılır. Kurşun içeren benzin ilavesi ürünlerinin de kullanılması, atmosferdeki kurşun oranını yükseltir.

Ozon (O<sub>3</sub>), kokusuz renksiz ve 3 oksijen atomundan oluşan bir gazdır. Ozon kirliliği, özellikle yaz mevsiminde güneşli havalarda ve yüksek sıcaklıkta oluşur (NO<sub>2</sub>+ güneş ışınları = NO+ O => O+ O<sub>2</sub> = O<sub>3</sub>). Ozon üretimi uçucu organik bileşikler (VOC) ve karbon monoksit sayesinde hızlandırılır veya güçlendirilir. Ozonun oluşması için en önemli öncü bileşimler NOX (Azot oksitler) ve VOC'dır.

Diğer kirleticilere kıyasla ozon doğrudan ortam havasına karışmaz. Yeryüzüne yakın seviyede ozon karmaşık kimyasal reaksiyonlar yoluyla oluşur. Bu reaksiyonlara NOX, metan, CO ve VOC'ler (etan (C<sub>2</sub>H<sub>6</sub>), etilen (C<sub>2</sub>H<sub>4</sub>), propan (C<sub>3</sub>H<sub>8</sub>), benzen (C<sub>6</sub>H<sub>6</sub>), toluen (C<sub>6</sub>H<sub>5</sub>), xilen (C<sub>6</sub>H<sub>4</sub>) gibi kimyasal maddelerde eklenir. Ozon çok güçlü bir oksidasyon maddesidir. Birçok biyolojik madde ile etkileşimde bulunur. Tüm solunum sistemine zarar verebilir. Ozonun zararlı etkisi derişim oranına ve ozona maruziyet süresine bağlıdır. Çocuklar büyük bir risk grubunu oluşturur. Diğer gruplar arasında öğlen saatlerinde dışarıda fiziksel aktivitede bulunanlar, astım hastaları, akciğer hastaları ve yaşlılar bulunur.

**Çizelge A.5- Bolu İlinde 2018 Yılında Evsel Isınmada Kullanılan Katı Yakıtların Cinsi, Yakıtların Özellikleri ve Bu Yakıtların Temin Edildiği Yerler**

Yakıtın Cinsi (*)	Temin Edildiği Yer	Tüketim Miktarı (ton)	Yakıtın Özellikleri				
			Alt Isıl Değeri (kcal/kg)	Uçucu Madde (%)	Toplam Kükürt (%)	Toplam Nem (%)	Kül (%)
Yerli Kömür	Kütahya	595,78	4.800	-	Max 2	Max 25	Max 25
Yerli Kömür	Kocaeli	84,8	4.800	-	Max 2	Max 25	Max 25
Yerli Kömür	Amasya	450,45	4.800	-	Max 2	Max 25	Max 25
İthal Kömür	Rusya	32.022,88	6.400	12-31	Max 0,9	Max 10	Max 16
İthal Kömür	Afrika	7.499,44	6.400	12-31	Max 0,9	Max 10	Max 16
İthal Kömür	Mozambik	1.458,68	6.400	12-31	Max 0,9	Max 10	Max 16

(\*) Yerli kömür, ithal kömür, briket, biyokütle, Sosyal Yardımlaşma Vakfı kömürü, odun gibi.

Kaynak: Bolu Çevre ve Şehircilik İl Müdürlüğü (2019)



**Çizelge A.6 – Bolu İlinde 2018 Yılında Kullanılan Doğalgaz Miktarı**

Yakıtın Kullanıldığı Yer	Tüketim Miktarı (m <sup>3</sup> )	Isıl Değeri (kcal/kg)
<b>Konut</b>	52.569.636,22 Sm <sup>3</sup>	9.201
<b>Sanayi</b>	66.480.053,47 Sm <sup>3</sup>	9.201

Kaynak: AKSA Bilecik Bolu Doğalgaz Dağıtım A.Ş. (2019)

### **A.3. Hava Kalitesinin Kontrolü Konusundaki Çalışmalar**

İlimizde hava kirliliği en çok kış aylarında gözlenmekte olup bunun nedeni ilimizin topoğrafik yapısı, evsel ısınma ve trafiktir. Oluşan hava kirletici gazlar, İlimizin topoğrafik yapısı nedeniyle hava sirkülasyonu ile uzaklaştırılması mümkün olamamaktadır.

İlimizde ısınmak için genellikle kömür, odun, kalorifer sıvı yakıtı (mazot) ve doğalgaz gibi yakıtlar kullanılmaktadır. İlde kullanılan ithal ve yerli kömürlerden periyodik olarak numuneler alınmakta ve Bakanlığımızca yetkilendirilmiş olan laboratuvarlarda analizi yapılmakta ve analiz sonuçlarına göre İl Mahalli Çevre Kurulu kararında belirtilen standartlara uygun olmayan kömürler hakkında İl Müdürlüğünce gerekli işlemler yapılmaktadır.

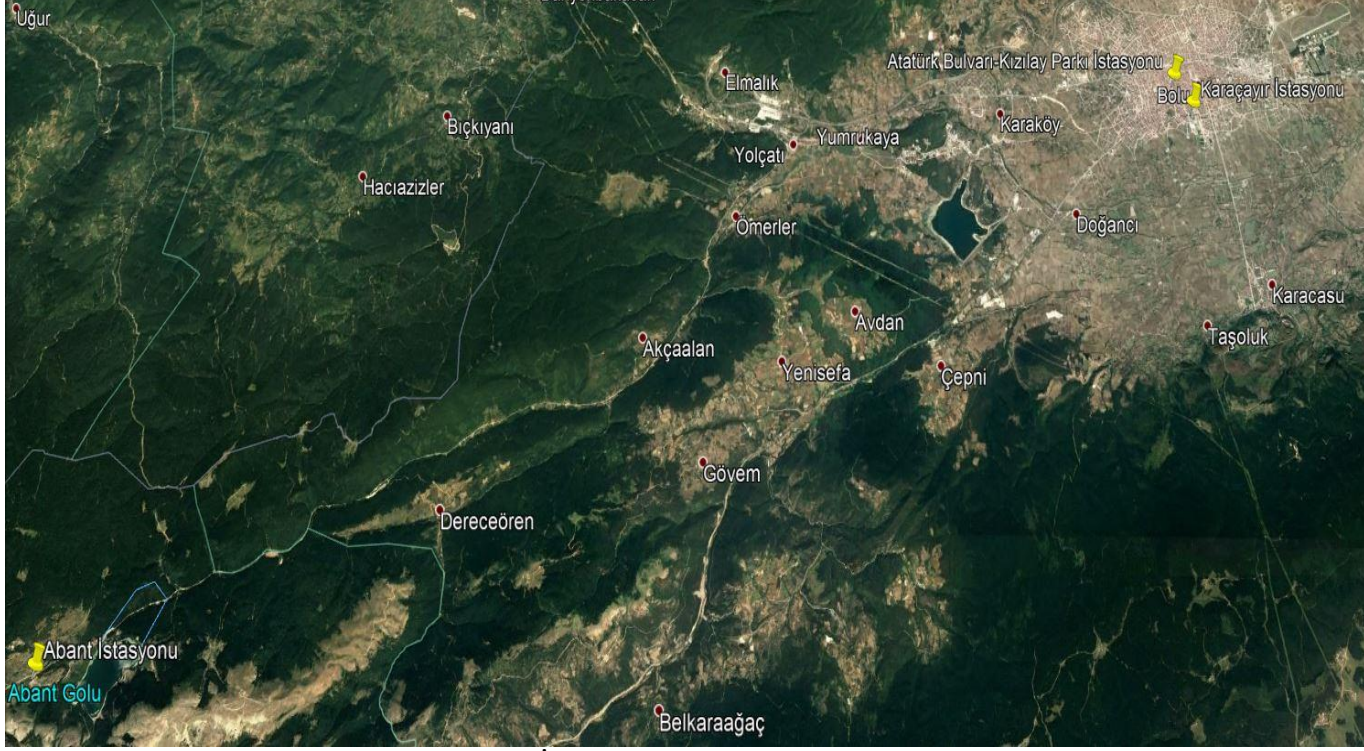
Sanayi Kaynaklı Hava Kirliliğinin Kontrolü Yönetmeliği doğrultusunda İlimizde faaliyet gösteren sanayi kuruluşları periyodik olarak denetlenmektedir. Denetimler neticesinde Hava Emisyon Konulu Çevre İzin Belgeleri olmayan işletmelerin yetkili makamlara başvurusu sağlanarak bu belgeleri almaları sağlanmaktadır.

Madencilik faaliyetleri sonucunda tüm ocaklarda malzemenin çıkartılması, işleme tabi tutulması ve taşınması esnasında toz emisyonu oluşmakta ve hava kirliliğine sebebiyet vermektedir. İl Müdürlüğümüzce yapılan denetimlerde maden ocağı işletmelerinde tozun minimize edilmesi için Sanayi Kaynaklı Hava Kirliliğinin Kontrolü Yönetmeliği çerçevesinde gerekli önlemler aldırılmaktadır.

İlimizde, Kuzey İç Anadolu Temiz Hava Merkezi Müdürlüğü'ne bağlı 3 adet hava kalitesi ölçüm istasyonu bulunmaktadır: Kent çevresi-arka plan istasyon yeri için Abant Gölü Tabiat Parkı İçinde yer alan Abant İstasyonu, ısınmadan kaynaklı hava kirliliğinin izlenmesi amacıyla Bolu Merkez Karaçayır Parkı'nda yer alan Karaçayır İstasyonu, trafikten kaynaklı hava kirliliğinin izlenmesi amacıyla Atatürk Bulvarı üzeri-Kızılay Parkı yanı- Boluspor otoparkında yer alan Atatürk Bulvarı-Kızılay Parkı İstasyonu.

Abant İstasyonu kurulum aşamasında olup diğer iki istasyon ölçüm yapmaya başlamıştır.

## Harita A.1. Bolu İlinde Bulunan Hava Kirliliği Ölçüm Cihazlarının Yeri



Kaynak: Bolu Çevre ve Şehircilik İl Müdürlüğü (2019)

(Not: Sarı nokta ile gösterilen yer hava kalitesi ölçüm istasyonunu göstermektedir.)

İlimizdeki hava kalitesi ölçümü yapan istasyonların yeri ile ölçümü gerçekleştirilen parametrelere ilişkin bilgiler Çizelge A.7’de verilmektedir.

**Çizelge A.7- Bolu İlinde Hava Kalitesi Ölçüm İstasyon Yerleri ve Ölçülen Parametreler**

İSTASYON YERLERİ	KOORDİNATLARI (Enlem, Boylam)	HAVA KİRLİTİCİLERİ							
		SO <sub>2</sub>	NO <sub>x</sub>	CO	O <sub>3</sub>	PM2.5	PM10	NO	NO <sub>2</sub>
Abant İstasyonu	40.603900 31.259973	-	-	-	-	-	-	-	-
Karaçayır İstasyonu	40.726222 31.604888	X	X	X	X	X	X	X	X
Atatürk Bulvarı-Kızılay Parkı İstasyonu	40.732385 31.599521	X	X	X	X	X	X		

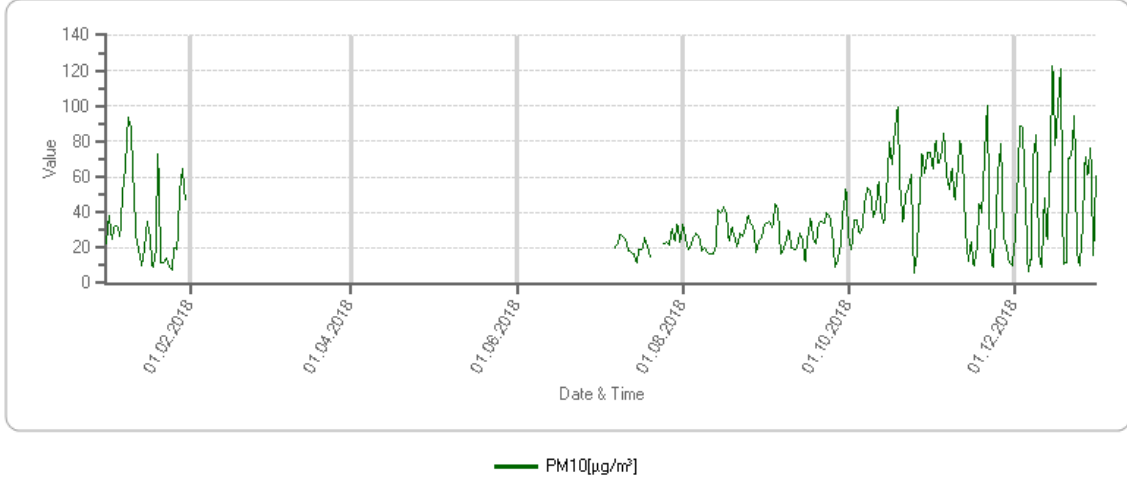
Kaynak: [www.havaizleme.gov.tr](http://www.havaizleme.gov.tr), Bolu Çevre ve Şehircilik İl Müdürlüğü (2019)

### A.4. Ölçüm İstasyonları

İlimizde Karaçayır İstasyonunda ölçülen parametrelere için günlük ortalama değerlerini içeren grafikler ile KVS aşım sayıları ve uyarı eşiği aşım sayılarını gösteren çizelge aşağıda sunulmaktadır. Atatürk Bulvarı-Kızılay Parkı İstasyonuna ait veriler alınamamıştır.

## Grafik A.1 – Bolu İlinde Karaçayır İstasyonu PM<sub>10</sub> Parametresi Günlük Ortalama Değer Grafiği

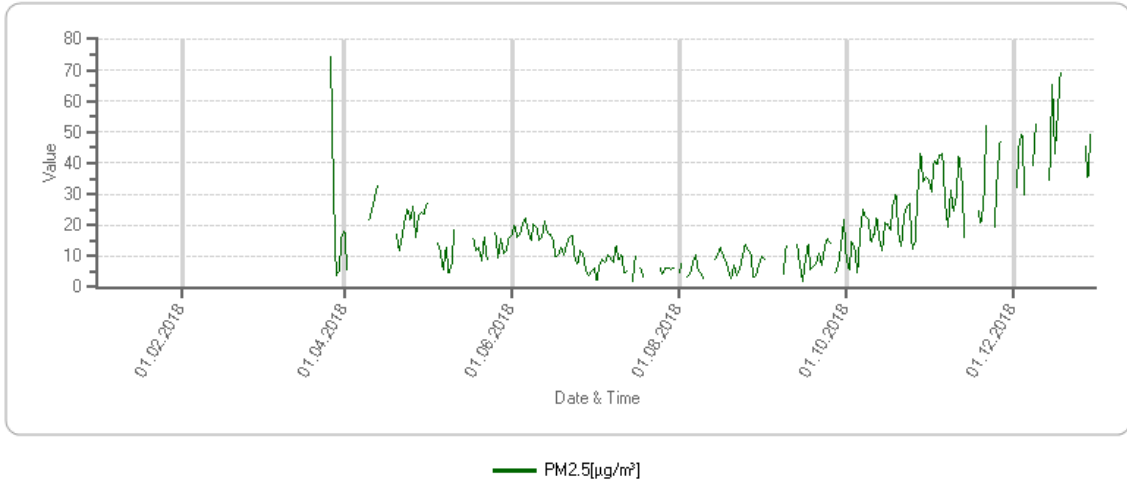
İstasyon:Bolu - Karaçayır Parkı Periyodik:01.01.2018 00:00 - 31.12.2018 00:00 Rapor Türü:AVG



Kaynak: [www.havaizleme.gov.tr](http://www.havaizleme.gov.tr), Bolu Çevre ve Şehircilik İl Müdürlüğü (2019)

## Grafik A.2 – Bolu İlinde Karaçayır İstasyonu PM<sub>2.5</sub> Parametresi Günlük Ortalama Değer Grafiği

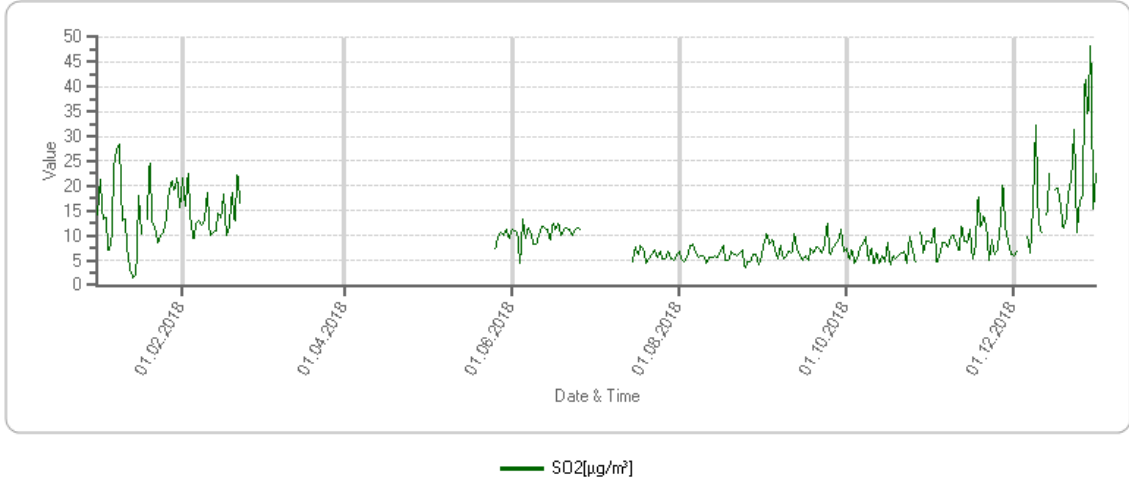
İstasyon:Bolu - Karaçayır Parkı Periyodik:01.01.2018 00:00 - 31.12.2018 00:00 Rapor Türü:AVG



Kaynak: [www.havaizleme.gov.tr](http://www.havaizleme.gov.tr), Bolu Çevre ve Şehircilik İl Müdürlüğü (2019)

### Grafik A.3 – Bolu İlinde Karaçayır İstasyonu SO<sub>2</sub> Parametresi Günlük Ortalama Değer Grafiği

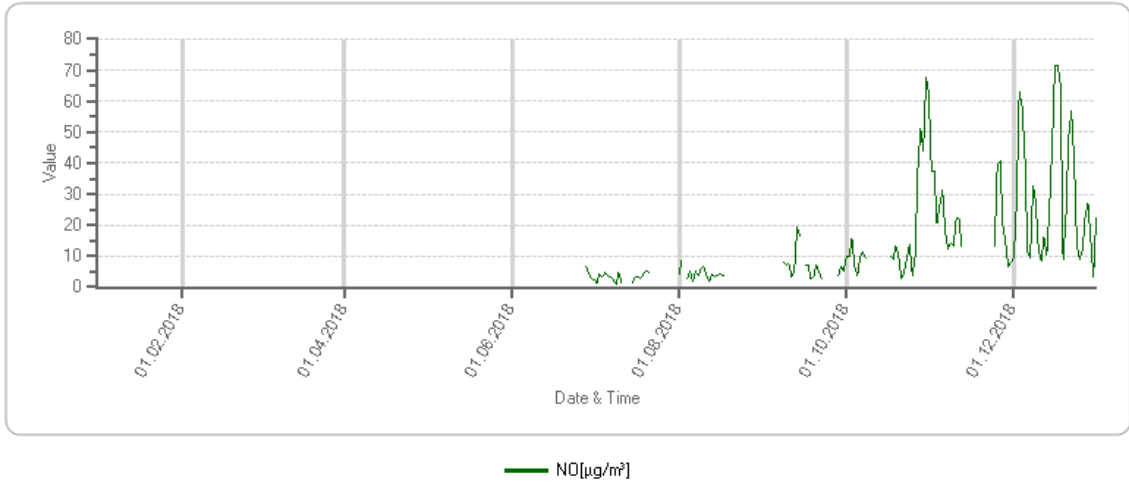
İstasyon:Bolu - Karaçayır Parkı Periyodik:01.01.2018 00:00 - 31.12.2018 00:00 Rapor Türü:AVG



Kaynak: [www.havaizleme.gov.tr](http://www.havaizleme.gov.tr), Bolu Çevre ve Şehircilik İl Müdürlüğü (2019)

### Grafik A.4 – Bolu İlinde Karaçayır İstasyonu NO Parametresi Günlük Ortalama Değer Grafiği

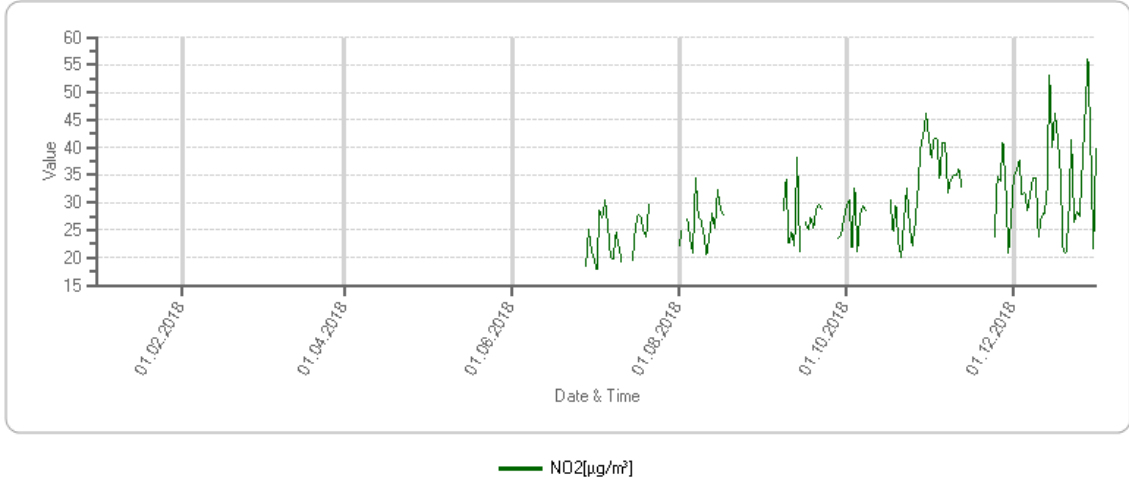
İstasyon:Bolu - Karaçayır Parkı Periyodik:01.01.2018 00:00 - 31.12.2018 00:00 Rapor Türü:AVG



Kaynak: [www.havaizleme.gov.tr](http://www.havaizleme.gov.tr), Bolu Çevre ve Şehircilik İl Müdürlüğü (2019)

## Grafik A.5 – Bolu İlinde Karaçayır İstasyonu NO<sub>2</sub> Parametresi Günlük Ortalama Değer Grafiği

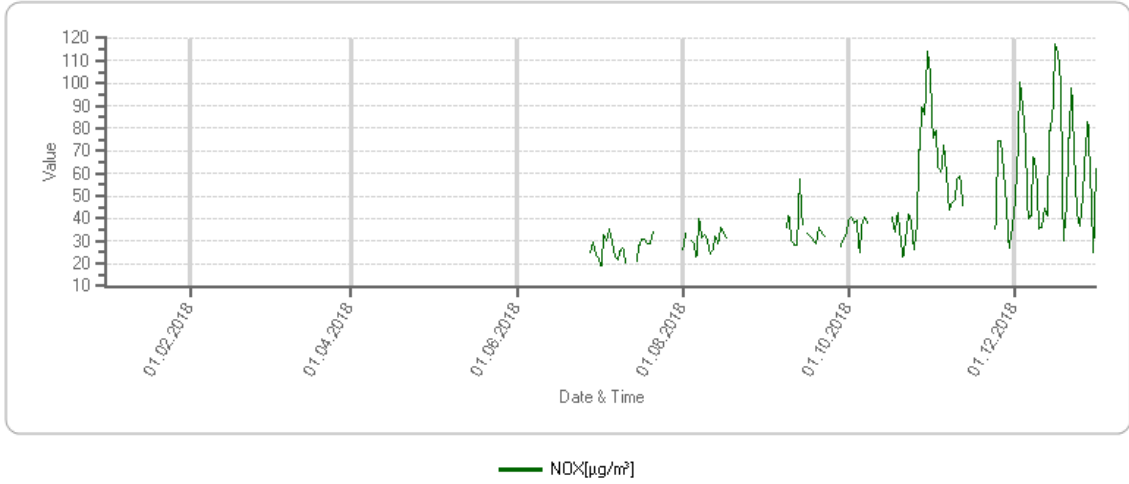
İstasyon:Bolu - Karaçayır Parkı Periyodik:01.01.2018 00:00 - 31.12.2018 00:00 Rapor Türü:AVG



Kaynak: [www.havaizleme.gov.tr](http://www.havaizleme.gov.tr), Bolu Çevre ve Şehircilik İl Müdürlüğü (2019)

## Grafik A.6 – Bolu İlinde Karaçayır İstasyonu NO<sub>X</sub> Parametresi Günlük Ortalama Değer Grafiği

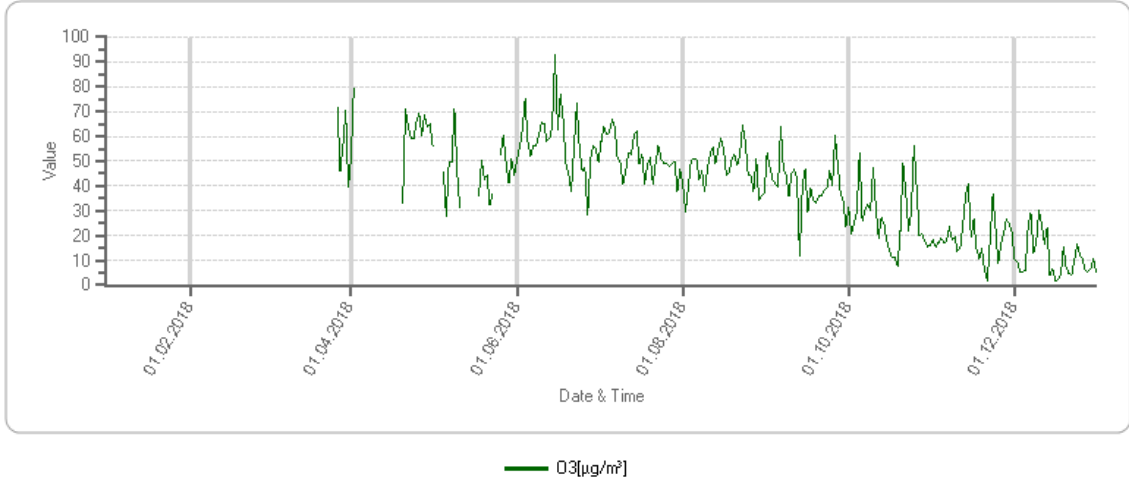
İstasyon:Bolu - Karaçayır Parkı Periyodik:01.01.2018 00:00 - 31.12.2018 00:00 Rapor Türü:AVG



Kaynak: [www.havaizleme.gov.tr](http://www.havaizleme.gov.tr), Bolu Çevre ve Şehircilik İl Müdürlüğü (2019)

## Grafik A.7 – Bolu İlinde Karaçayır İstasyonu O3 Parametresi Günlük Ortalama Değer Grafiği

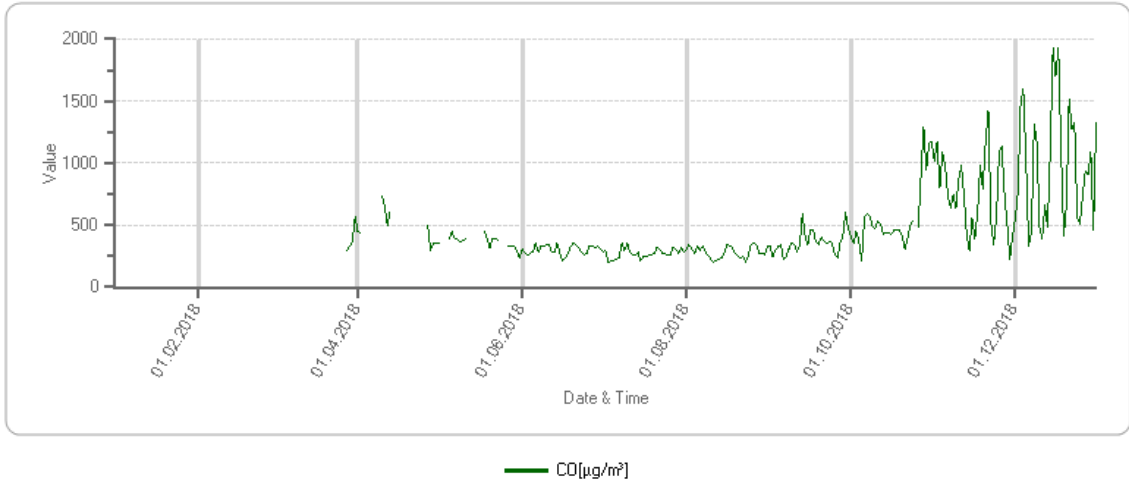
İstasyon:Bolu - Karaçayır Parkı Periyodik:01.01.2018 00:00 - 31.12.2018 00:00 Rapor Türü:AVG



Kaynak: [www.havaizleme.gov.tr](http://www.havaizleme.gov.tr), Bolu Çevre ve Şehircilik İl Müdürlüğü (2019)

## Grafik A.8 – Bolu İlinde Karaçayır İstasyonu CO Parametresi Günlük Ortalama Değer Grafiği

İstasyon:Bolu - Karaçayır Parkı Periyodik:01.01.2018 00:00 - 31.12.2018 00:00 Rapor Türü:AVG



Kaynak: [www.havaizleme.gov.tr](http://www.havaizleme.gov.tr), Bolu Çevre ve Şehircilik İl Müdürlüğü (2019)



**Çizelge A.8 – Bolu İlinde 2018 Yılı Hava Kalitesi Parametreleri Aylık Ortalama Değerleri ve Sınır Değerin Aşıldığı Gün Sayıları ( $\mu\text{g}/\text{m}^3$ ;  $\text{CO}$ :  $\text{mg}/\text{m}^3$ )**

Karaçayır İstasyonu	SO <sub>2</sub>	AGS*	PM10	AGS*	CO	AGS*	NO	AGS*	NO <sub>2</sub>	AGS*	NO <sub>x</sub>	AGS*	OZON	AGS*	PM2.5	AGS*
Ocak	14	11	34	10	-	-	-	-	-	-	-	-	-	-	-	-
Şubat	15	8	-	-	-	-	-	-	-	-	-	-	-	-	-	-
Mart	-	-	-	-	390	1	-	-	-	-	-	-	57	2	26	-
Nisan	-	-	-	-	487	5	-	-	-	-	-	-	62	8	21	-
Mayıs	10	4	-	-	366	12	-	-	-	-	-	-	46	9	13	9
Haziran	11	16	-	-	304	16	-	-	-	-	-	-	58	12	14	18
Temmuz	6	8	22	10	273	15	4	9	25	10	28	11	52	12	7	10
Ağustos	6	6	27	13	282	14	4	6	26	8	31	9	47	16	7	13
Eylül	8	12	29	15	361	9	7	6	27	7	34	6	41	12	10	9
Ekim	7	14	49	16	559	8	19	5	30	9	48	5	27	13	21	15
Kasım	10	12	48	15	754	13	22	8	35	10	56	11	19	11	31	10
Aralık	19	10	54	16	974	15	29	11	34	16	64	14	11	11	45	8

\*AGS: Sınır değerini aştığı gün sayısı

Kaynak: [www.havaizleme.gov.tr](http://www.havaizleme.gov.tr), Bolu Çevre ve Şehircilik İl Müdürlüğü (2019)

### A.5. Egzoz Gazı Emisyon Kontrolü

İlimizde 2018 yılı sonu itibariyle 10 adet sabit istasyon ve 1 adet mobil istasyon olmak üzere toplam 11 adet istasyona Egzoz Gazı Emisyon Ölçüm Yetki Belgesi verilmiştir. Egzoz Gazı Emisyon Ölçüm Yetki Belgesi alan toplam 11 adet istasyonda 2018 yılında 45.511 aracın egzoz emisyon ölçümü yapılmıştır.

**Çizelge A.9- 2018 Yılında Bolu İlinde Araç Sayısı ve Egzoz Ölçümü Yaptıran Araç Sayısı**

Araç Sayısı					Egzoz Ölçümü Yaptıran Araç Sayısı				
Binek Otomobil	Hafif Ticari	Ağır Ticari	Diğerleri	TOPLAM	Binek Otomobil	Hafif Ticari	Ağır Ticari	Diğerleri	TOPLAM
				114.630					45.511

Kaynak: - TUIK (2019)

- Bolu Çevre ve Şehircilik İl Müdürlüğü (2019)

### A.6. Gürültü

Gürültü, insanların işitme sağlığını ve algılamasını olumsuz yönde etkileyen, fizyolojik ve psikolojik dengelerini bozabilen, iş performansını azaltan, çevrenin hoşluğunu ve sakinliğini yok ederek niteliğini değiştiren önemli bir Çevre Kirliliği türüdür. Ses, Gürültü Kontrol Yönetmeliği'nde "titreşim yapan bir kaynağın hava basıncında yaptığı dalgalanmalar ile oluşan ve insanda işitme duyusunu uyaran fiziksel bir olay" olarak tanımlanmaktadır. Ses dalgalarının birim zamandaki titreşim sayısına ise frekans denir. Gürültü yüksekliği ölçümünde birim olarak desibel (dB) kullanılmaktadır.

Belirli bir şiddetteki ses kişilere göre değişik etkiler yapmakla beraber bir genellemeye gidilebilir:

- 30-65 dB arası gürültüler bazı durumlarda rahatsız edicidirler ancak rahatsızlığın şekli ve basıncı çok çeşitlidir. Sinirlilik, çabuk hiddetlenme, konsantrasyon bozukluğu, baş dönmesi, çalışmaya karşı gittikçe artan isteksizlik görülebilir ( 45-50 dB’de uykusuzluk başlar).

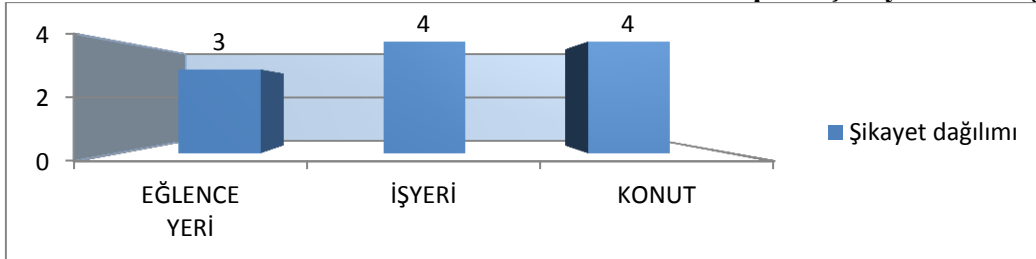
- 65-90 dB arası vegetatif sistemde bazı reaksiyonlar görülür.

- 90-120 dB seviyesindeki gürültüde ise işitme bozuklukları baş göstermektedir.

29.06.2006 tarih ve 7512-31819 sayılı Mülga Çevre ve Orman Bakanlığı Çevre Yönetimi Genel Müdürlüğü’nün yazısında; “2872 sayılı Çevre Kanununun hükümlerine uyulup uyulmadığını denetleme ve idari yaptırım kararı verme yetkisi; 19 Nisan 2006 tarih ve 26144 sayılı Resmi Gazete’de yayımlanarak yürürlüğe giren “Çevresel Gürültünün Değerlendirilmesi ve Yönetimi Yönetmeliğinde Değişiklik Yapılmasına Dair Yönetmelik” ile değiştirilen Çevresel Gürültünün Değerlendirilmesi ve Yönetimi Yönetmeliği’nin 53. Maddesinin ( c ) bendinde belirtilen gürültü ile ilgili “**Ölçüm, Denetim, İzleme, İzin ve Yaptırım**” konularında Çevre ve Orman Bakanlığınca belirlenmiş eğitim programını tamamlayan veya 01.01.2008 tarihine kadar tamamlayacak olan, en az dört yıllık üniversite mezunu personel ve gözetiminde bir personeli (iki yıllık yüksekokul veya lise ve dengi okullardan mezun olmuş) olan, Yönetmelik ile getirilen esas ve standartlara uygun ölçüm ekipmanı bulunan ve Çevre Denetim Birimi olan ve Ek-1’de isimleri yer alan belediyelere devredilmiştir.” gereğince Bolu Belediyesine yetki devri yapılmıştır.

Bolu Belediyesi, Zabıta Müdürlüğü tarafından Çevresel Gürültünün Değerlendirilmesi ve Yönetimi Yönetmeliği çerçevesinde yapılan denetimlere ilişkin bilgiler İl Müdürlüğümüze 6 aylık periyotlarla sunulmaktadır. Bolu Belediyesi tarafından yapılan denetimlerde ihlaller karşısında gerekli idari yaptırım ve para cezalarının yanı sıra işletmelerde gürültünün kaynağında önlenmesi için gerekli çalışmalar yapılmaktadır.

**Grafik A.9 – Bolu İlinde 2016 Yılında Gürültü Konusunda Yapılan Şikâyetlerin Dağılımı**



Kaynak: Bolu Belediyesi, Zabıta Müdürlüğü (2017) (2018 Yılı verileri alınamamıştır.)

#### **A.7. Temiz Hava Eylem Planları**

Temiz Hava Eylem Planları ve bu planlar dâhilinde belirlenmiş eylemlerden;

- \* Egzoz gazı emisyon ölçüm istasyonlarının denetimi,
- \* Egzoz gazı emisyon ölçümü denetimlerinin yapılması,
- \* Emisyon raporlarının kontrolü,
- \* Emisyon konulu Çevre İznine sahip olan sanayi tesislerinin denetlenmesi,
- \* İzne tabi tesislerin izin almasının sağlanması,
- \* Okullarda hava kirliliği ile ilgili eğitimlerin verilmesi,

- \* Okullarda deęiřtirilmesi gereken pencerelerin çift camlı pencerelerle deęiřtirilmesi,
- \* Hava kirlilięinin yoğun olduęu gnlerde ğrencilerin açık alanda tren yapmalarının nlenmesi,
- \* Ateřçi belgesi eęitimleri,
- \* Akaryakıt istasyonu denetimi,
- \* Kmr denetimi,
- \* Aęalandırma,
- \* Anız yangını,
- \*Halkın hava kalitesi hakkında bilgilendirilmesi,
- \* SYDV kmr analizleri,
- \* Hava kirlilięi nedeni ile yařanabilecek saęlık sorunları karřısında insanların bilinlendirilmesi,
- \* Saęlık sorunları ile hava kalitesi arasındaki iliřkinin takip edilmesi,
- \* Yeni evre yollarının ve Őehir ii yolların aılması,
- \* Kent iinde yeřil alanların arttırılması, yryř ve bisiklet yollarıyla baęlantı kurulması,
- \* Bisiklet yollarının artırılması ve bisiklet kullanımın teřvik edilmesi,
- \* Kamu ve zel toplu tařıma aralarında evreci yakıt kullanımı,
- \* Kent merkezinde sinyalizasyon ve yeřil dalga sistemi,
- \* Toplu tařıma aralarının kullanımı,
- \* Kış dneminde baca ve yakma sistemlerinin denetimi,
- \* Doęalgaz kullanımının konutlarda yaygınlařtırılması,
- \* Fosil yakıtlar yerine temiz enerji kaynaklarının kullanılması ve ısı yalıtımı konusunda halkın bilgilendirilmesi,
- \* Ateřçi belgesi denetimi,
- \* Yeni imar izinleri,
- \* Merkezi ısıtma sistemlerinin tercih edilmesi,
- \* Fırın, fırınlı lokanta vb. yerlerin baca sistemlerinin kontrol

2018 yılında tamamlanmıřtır.

#### **A.8. İklim Deęiřiklięi Eylem Planı erevesinde Yapılan alıřmalar**

lkemizde, emisyonların tesis seviyesinde takibine ynelik mevzuat alıřmaları 2010 yılında bařlamıř, Bakanlıęımız ve ilgili kurumlar ile kuruluřlar arasında oluřturulan teknik bir alıřma grubu Sera gazı emisyonlarının takibine iliřkin yasal erevenin temelleri “Sera Gazı Emisyonlarının Takibi Hakkında Ynetmelik”in 25 Nisan 2012 Tarihli ve 28274 Sayılı Resmi Gazete’de yayımlanarak yrrlęe girmesiyle atılmıřtır. Ynetmelik, Doęrulayıcı Kuruluřlar iin TRKAK tarafından yapılması gereken akreditasyon ykmllęn 2017 yılına ertelemek zere revize edilerek 17 Mayıs 2014 tarih ve 29003 Sayılı Resmi Gazete’de tekrar yayımlanmıřtır. Ynetmelięimiz ihtiyalar doęrultusunda bir kez daha revize edilmiř, 31 Mayıs 2017 tarihli ve 30082 sayılı Resmi Gazete’de yayımlanmıřtır.

Sz konusu ynetmelik, 2003/87/EC sayılı AB Emisyon Ticareti Direktifinin, sera gazı emisyonlarının izlenmesi, raporlanması ve doęrulanması konularını uyumlařtıracak Őekilde hazırlanmıř olup, AB evre Mktesebatına uyum erevesinde nemli bir adım atılmıřtır.

Ulusal mevzuat kapsamında, elektrik, çimento, demir-çelik, rafineri, seramik, kireç, kâğıt ve cam üretimi gibi sektörlerden kaynaklanan ve ulusal sera gazı emisyonlarının yaklaşık yarısını teşkil eden sera gazı emisyonları tesis seviyesinde izlenmektedir.

Yönetmelik kapsamında yürütülecek izleme ve raporlama iş ve işlemlerinin detaylandırılmasına yönelik “Sera Gazı Emisyonlarının İzlenmesi ve Raporlanması Hakkında Tebliğ” 22 Temmuz 2014 tarih ve 29068 sayılı Resmi Gazete’de, tesis bazında hazırlanacak emisyon raporlarının Bakanlığa gönderilmeden önce yetkili bağımsız kuruluşlarca doğrulanması ile ilgili hususlar ve bahse konu doğrulayıcıların yetkilendirilmesine ilişkin şartlara yönelik “Sera Gazı Emisyon Raporlarının Doğrulanması ve Doğrulayıcı Kuruluşların Yetkilendirilmesi Tebliği” ise 02 Nisan 2015 tarihli ve 29314 sayılı Resmi Gazete’de yayımlanarak yürürlüğe girmiştir.

Yönetmelik kapsamındaki tesisler öncelikle sera gazı izleme planlarını hazırlayarak sera gazı emisyonlarının ilk izlenmeye başlanacağı tarihten en az 6 ay önce Bakanlığa onay için göndermekle yükümlüdür. İzleme planı onaylandıktan sonra tesis, sera gazı emisyonlarını bu plan çerçevesinde her takvim yılı (1 Ocak -31 Aralık) için izlemek ve her yılın 30 Nisan tarihine kadar bir önceki yılın sera gazı emisyon raporunu Bakanlıktan tarafından yetkilendirilmiş doğrulayıcı kuruluşlara doğrularak Bakanlığa raporlamakla yükümlüdür.

İlimizde 1 adet çimento ve 1 adet kömürle çalışan termik santral olmak üzere 2 adet tesis, Bakanlığa raporunu sunmuştur.

Bolu Belediyesi’nin bu konuda yapmış olduğu çalışmalar aşağıda belirtilmiştir.

**A.1.1.1.1. Park bahçe ve organik atıkların envanterinin çıkarılması, geri kazanım çalışmalarının yapılması ve bunların EAYP'ye entegre edilmesi.**

Park bahçe ve organik atıkların envanteri çıkarılmamıştır.

Ambalaj atıklarının ayrı toplanarak ve geri kazanımı gerçekleştiriliyor.

Entegre Atık Yönetim Planımız bulunmamaktadır.

**A.1.1.1.2. Katı atık toplama, taşıma ve bertaraf sisteminin en az mesafe kat edecek şekilde optimizasyonunun yapılması ve atıkların bertaraf tesisine taşıma mesafesi ve taşıma koşullarının uygun olmadığı bölgelere aktarma istasyonlarının kurularak EAYP'ye işlenmesi.**

Bolu İli Merkez İlçe Mahallelerinin Katı Atık Düzenli Depolama Alanına Uzaklıkları;

- 1 Akpınar Mahallesi: 2.480 m
- 2 Aktaş Mahallesi: 3.180 m
- 3 Alpağut Mahallesi: 4.708 m
- 4 Alpağutbey Mahallesi: 3.750 m
- 5 Aşağısoku Mahallesi: 650 m
- 6 Bahçelievler Mahallesi: 3.935 m
- 7 Beşkavaklar Mahallesi: 3.744 m
- 8 Borazanlar Mahallesi: 4.428 m
- 9 Büyükcami Mahallesi: 3.256 m
- 10 Civrill Mahallesi: 7.319 m

- 11 Çakmaklar Mahallesi: 3.990 m
- 12 Çıkınlar Mahallesi: 1.685 m
- 13 Dağkent Mahallesi: 8.860 m
- 14 Dodurga Mahallesi: 1.845 m
- 15 Doğancı Mahallesi: 7.672 m
- 16 Fatih(Karacasu) Mahallesi: 6.100 m
- 17 Gölyüzü Mahallesi: 2.436 m
- 18 İhsaniye Mahallesi: 3.025 m
- 19 İzzet Baysal Mahallesi: 3.595 m
- 20 Karacağaç Mahallesi: 60 m
- 21 Karaçayır Mahallesi: 3.561 m
- 22 Karamanlı Mahallesi: 3.448 m
- 23 Kasaplar Mahallesi: 6.870 m
- 24 Kılıçarslan Mahallesi: 4.695 m
- 25 Köroğlu Mahallesi: 2.036 m
- 26 Küçükberk Mahallesi: 4.353 m
- 27 Kuruçay Mahallesi: 561 m
- 28 Kültür Mahallesi: 3.021 m
- 29 Ovadüzü Mahallesi: 1.686 m
- 30 Paşaköy Mahallesi: 4.887 m
- 31 Sağlık Mahallesi: 1.169 m
- 32 Salıbeyler Mahallesi: 3.144 m
- 33 Sandallar Mahallesi: 6.273 m
- 34 Sarıcalar Mahallesi: 2.537 m
- 35 Semerkant Mahallesi: 2.968 m
- 36 Seyit Mahallesi: 6.230 m
- 37 Sümer Mahallesi: 4.726 m
- 38 Tabaklar Mahallesi: 3.718 m
- 39 Tepecik Mahallesi: 5.563 m
- 40 Umutkent Mahallesi: 5.680 m
- 41 Yaşamkent Mahallesi: 5.560 m

Atıkların katı atık depolama alanına taşıma mesafesi ve taşıma koşulları uygun olduğu için aktarma istasyonu kurulmamıştır.

**A.1.1.2.1.EAYP'nin etkin uygulanması için yeterli sayıda teknik personelin görevlendirilmesi.**

1 müdür, 2 çevre mühendisi, 1 harita teknikeri, 1 büro personeli ile atıkların toplanması, taşınması, cadde ve sokakların temizliği gibi genel temizlik hizmetlerinde çalışan 145 işçi olmak üzere toplamda 150 personel görev yapmaktadır.

**A.1.1.2.2.EAYP'nin etkin uygulanması için teknik kapasitenin (personel ve teknolojik altyapı) güçlendirilmesine yönelik eğitim verilmesi ve makine ekipman alınması.**

Entegre Atık Yönetim Planımız bulunmamaktadır.

#### **A.1.2.1.1.Düzenli Depolama Sahası İşletme Planının, Atıkların Düzenli Depolanmasına Dair Yönetmelik hükümlerine göre yapılması.**

Düzenli Depolama Sahası Atıkların Düzenli Depolanmasına Dair Yönetmelik hükümlerine uygun şekilde işletilmektedir.

Bolu Belediyesi Katı Atık Düzenli Depolama Sahası 2. Lot alanına 2018 yılında 64.555 ton katı atık depolanmıştır.

#### **A.1.2.2.1.Sahada oluşacak depo gazının hesaplanması ve gerekli sistemlerin fizibilite etüdünde değerlendirilmesi.**

Bolu Belediyesi Katı Atık Depolama Alanından (Çöp Biyogaz) Enerji Üretim Tesisinin Ekim 2010 tarihinde kurulmasına başlanmış, Haziran 2011 tarihinde tamamlanıp faaliyete geçmiştir. Mevcut alanda tesis kurulmadan önce birikmiş 2 milyon ton civarında atık stoğu bulunmaktadır. Yapılan analizlerde Katı Atık Alanından çıkan çöp gazının yaklaşık % 55'nin saf metan olduğu tespit edilmiştir.

#### **A.1.2.2.2.Düzenli depolama sahalarında kapatılan alanların uygun kısımlarında oluşan depogazının (biyogaz) toplanarak yakılması/enerji üretiminde kullanımının sağlanması.**

2018 yılında Bolu Belediyesi Katı Atık Depolama Alanı Enerji Üretim Tesisinde ayda ortalama 636.331 kwh elektrik enerjisi, günde ortalama 21.211 kwh elektrik enerjisi üretilmiştir.

Bu üretimimizle ayda yaklaşık 3.000 hanenin elektrik ihtiyacı (Bir Hanenin Aylık Ortalama Elektrik Tüketimi: (200 – 250 KW/h) metan gazından üretmiş olduğumuz enerji ile karşılanıyor.

Katı Atık Düzenli Depolama Sahası, Ambalaj Atığı Ayrıştırma Tesisi ve Metan Gazından Elektrik Enerjisi Üretim Tesisi olmak üzere komplike bir bağ kurulan yapılar ile çalışmaların sürekliliği sağlanmaktadır.

#### **A.1.3.1.2.Kaynağında ayrı toplama konusuna yönelik eğitim, tanıtım ve bilinçlendirme faaliyetlerinin bir plan çerçevesinde yürütülmesi.**

Kaynağında ayrı toplama konusuna yönelik eğitim, tanıtım ve bilinçlendirme çalışmalarımız bir plan çerçevesinde yürütülmektedir. 2018 yılında evlerde, kamu kurum ve kuruluşlarında, okullarda oluşan tüm atıklar ile organik atıkların ve geri dönüşümü mümkün olan atıkların kaynağında ayrı toplama çalışmalarının daha sağlıklı şekilde yürütülebilmesi için Kamu Kurum ve Kuruluşları, Muhtarlıklar, İlkokullar, Üniversite vb. yerlerde **Çevre Bilinci Eğitimleri** düzenlenmektedir.

2018 yılında yeni sistem yeraltı ve yerüstü konteynerları ile ilgili bina bazında bilgilendirme çalışmaları yapılmıştır. 2018 yılında yaklaşık 10.636 kişi bilgilendirilmiştir. 2018 yılında okullarda çevre bilinci ile ilgili eğitim çalışmaları yapılmış ve 1.694 öğrenci ve 100 öğretmen bilgilendirilmiştir.

**A.1.4.1.1.Türkiye genelinde, organik atıklar ile park, bahçe, pazaryeri atıkları, bitkisel ve hayvansal atıklar gibi atıklar için kompost ve biyometanizasyon tesislerinin kurulması.**

Bolu İli sınırlarında organik atıklar ile park, bahçe, pazaryeri atıkları, bitkisel ve hayvansal atıklar gibi atıklar için kompost ve biyometanizasyon tesisleri bulunmamaktadır.

**A.1.4.1.2.Enerji değeri olan tüm atık kaynaklarından (evsel atıklar ve diğer belediye atıkları vb.) yenilebilir enerji üretmeye yönelik çalışmaların yapılması.**

Katı Atık Düzenli Depolama Alanında oluşan Biyogaz'dan Enerji Üretim Tesisi bulunmaktadır. Ayrıca Bolu İli Merkez ilçe sınırları içerisinde tavuk gübrelerinden enerji üretimi için bir tesisi kurulacaktır.

Bolu İli Katı Atık Bertaraf Tesisleri Kurma ve İşletme Birliği (BEKAB) tarafından, Birliğe üye tüm yerel yönetimlere ait Evsel Atıklardan Termal Yöntem İle Atıktan Enerji Geri Kazanım Tesisi kurulması planlanmaktadır.

**A.1.4.2.2.Kirleten öder prensibine dayalı ekonomik araçların (evsel katı atık bertaraf tarifelerinin ilgili yönetmeliğe uygun olarak belirlenmesi) etkin hale getirilmesi.**

Atıksu Altyapı ve Evsel Katı Atık Bertaraf Tesisleri Tarifelerinin Belirlenmesinde Uyulacak Usul ve Esaslara İlişkin Yönetmelik gereğince Evsel Katı Atık Tarifelerinin Belirlenmesine Yönelik Kılavuza göre etkin hale getirilmiştir.

**A.1.4.2.3.Atık azaltımı ile ilgili olarak kamuoyunun bilinçlendirilmesi, çalışmalarının yapılması ve kampanyalar düzenlenmesi.**

Kaynağında ayrı toplama konusuna yönelik eğitim, tanıtım ve bilinçlendirme çalışmaları ile birlikte atık azaltımı ile ilgili olarak çalışmalar da yapılmaktadır.

**A.1.5.1.1.Rehabilitasyon uygulama projelerinin (sızıntı suyu ve depo gazı yönetimi, vb.) hazırlanması ve uygulanması.**

Rehabilitasyon projeleri hazırlanmakta ve uygulanmaktadır.

## **A.9. Sonuç ve Değerlendirme**

2872 sayılı Çevre Kanunu, Sanayi Kaynaklı Hava Kirliliğinin Kontrolü Yönetmeliği, Isınmadan Kaynaklanan Hava Kirliliğinin Kontrolü Yönetmeliği ve ilgili mevzuat çerçevesinde; İlimizde faaliyet gösteren sanayi kuruluşları periyodik olarak denetlenmektedir. Denetimler neticesinde İzin Belgeleri olmayan işletmelerin yetkili makamlara başvurusu sağlanarak bu belgeleri almaları sağlanmaktadır.

### **KAYNAKLAR:**

- 1- Bolu Belediyesi (Temizlik İşleri Müdürlüğü, Zabıta Müdürlüğü)
- 2- Bolu Çevre ve Şehircilik İl Müdürlüğü
- 3- AKSA Bilecik Bolu Doğalgaz Dağıtım A.Ş.
- 4- TUİK



## B. SU VE SU KAYNAKLARI

### B.1. İlin Su Kaynakları ve Potansiyeli

#### B.1.1. Yüzeysel Sular

##### B.1.1.1. Akarsular

Genel olarak akarsu bakımından zengin gözükten Bolu ilindeki akarsular küçük akarsulardır; tek başına nehir debisine ulaşan bir akarsu bulunmamaktadır. İlin akarsuları 2 havzaya aittir. Bunlardan birisi Filyos Havzası, diğeri ise Sakarya Havzasıdır. Her iki havzanın suları da Batı Karadeniz'e boşalmaktadır. DSİ çalışmalarında il içindeki akarsu yüzeyleri toplamı 260,3 ha olarak vermiştir. Bu rakamın 70 hektarlık kısmı Sakarya Havzasına ait akarsulara, 95 hektarı Büyüksu Çayına, 75 hektarı Gerede Çayına, 20,3 hektarı da diğere yan derelere aittir.

DSİ çalışmalarında Bolu ili akarsularının toplam il çıkışı akımı (debisi) 1250 hm<sup>3</sup>/yıl olarak belirlenmiştir. Bu miktarın 450 hm<sup>3</sup>/yıl değerindeki kısmını Sakarya Havzasına ait; geri kalan 800 hm<sup>3</sup>/yıl değerindeki kısmını da Filyos Havzasına ait akarsular doldurmaktadır. Diğere yandan, Filyos Havzasına ait 800 hm<sup>3</sup>/yıllık akımın ise 500 hm<sup>3</sup>'ü Büyüksu Çayı, kalan 300 hm<sup>3</sup>'ü ise Gerede Çayı alt havzaları tarafından sağlanmaktadır.

#### **Bolu İlinde bulunan akarsular:**

**Aladağ Çayı:** Bolu İli'nin güneyinde Karadağ'ın doğu ve güney yamaçlarından doğar. Demirciler Dere olarak güneybatı yönünde akış sırasında, Köröğlü Dağ'ından gelen derelerin birleşimi ile büyüyerek Aladağ Çayı ismini alır. Güney yönünde akışına devam akarsu, Seben İlçesi içerisinden geçtikten sonra Beypazarı İlçesinin batısında Sarıyar Barajı Gölü rezervuarına gider.

**Büyüksu:** Abant Gölü'nden doğmaktadır. Abant Deresi ismi ile kuzeydoğu yönünde akan dere, Bolu İli yakınlarında Büyüksu adını almaktadır. Bolu İli'nden sonra, önce Kocasu sonra Bolu Çayı adını alan dere, Gökçesu Beldesi yakınında Mengen Çayı ile birleşip Devrek Çayını oluşturmakta ve Gökçesu Beldesi yakınlarında da Filyos Çayı ile birleşmektedir.

**Ulus:** Köröğlü Dağının kuzey yamaçlarından doğarak önce Köröğlü Deresi, Dörtdivan İlçesinden itibaren de Ulusu adını alır. Kuzeydoğu yönünde akışı sırasında Gerede Çayı, Melan Çayı gibi isimler aldıktan sonra kuzeye döner ve Karabük İli yakınlarında Soğanlı Çayı adını alır. Karabük kent merkezi içerisinde Araç Çayı ile birleştikten sonra Filyos Çayını oluşturmaktadır.

#### **Çizelge B.10 – Bolu İlinin Akarsuları**

AKARSU İSMİ	Toplam Uzunluğu (km)	İl Sınırları İçindeki Uzunluğu (km)	Debisi (m <sup>3</sup> /sn)	Kolu Olduğu Akarsu	Kullanım Amacı
Aladağ Çayı	125	96	450	Sakarya	Enerji, Sulama
Büyüksu Çayı	175	110	500	Filyos	Enerji, Sulama, İçmesuyu
Gerede Çayı	258	96	300	Filyos	Enerji, Sulama

Kaynak: DSİ 53. Şube Müdürlüğü (2019)

İlimizde akarsuların memba kısımlarında bulunan küçük derelerde ve özellikle kaynak sularında yararlanarak su ürünleri yetiştiriciliği yapılmaktadır. Su ürünleri olarak, çoğunlukla alabalık yetiştiriciliği şeklinde kültür balıkçılığı yapılmaktadır. İlimizde bulunan balık çiftliklerinin bilgiler aşağıda verilmiştir.

**Çizelge B.10.1 Bolu İlinin Akarsularında Bulunan Balık Çiftlikleri**

İlçe/Köy/Belde	Bulunduğu Akarsu	Üretim Çeşiti	Kapasite (ton/yıl)
Kıbrıscık-Taşlık	Uluçay Deresi	Alabalık	25
Göynük-Değirmenözü	Değirmenözü	Alabalık	12
Göynük-Sünnet	Değirmendere	Alabalık	10
Göynük-Sünnet	Kaynak	Alabalık	10
Mudurnu-Tavşansuyu	Tavşansuyu Dere	Alabalık	40
Mudurnu-Taşkesti	Almalı Dere	Alabalık	29
Mudurnu-Gölcük	Bolatça Dere	Alabalık	25
Mudurnu-Tavşansuyu	Tavşansuyu Dere	Alabalık	29
Kıbrıscık-Bölücekaya	Argözü Dere	Alabalık	25
Merkez-Dereceören	Abant Deresi	Alabalık	20
Mengen-Çukurca	Kaynak	Alabalık	10
Merkez	Bıçkı Deresi	Alabalık	5
Dörtdivan	Koroğlu Dere	Alabalık	25
Merkez-Küçükberk	Kaynak	Alabalık	3

Kaynak: DSİ 53. Şube Müdürlüğü (2019)

### **B.1.1.2. Doğal Göller, Göletler ve Rezervuarlar**

#### **Doğal Göller**

**Yeniçağa Gölü:** Yeniçağa İlçe merkezinin kuzey bitişiğindedir. Rakımı 976 m olan oldukça sığ bir göldür. Alanı 263,65 ha'dır. Ancak yağış durumuna bağlı olarak mevsimsel değişiklikler görülür. Göl Kuzey Anadolu fay hareketinin oluşturduğu bir tektonik çöküntü içinde su birikmesiyle meydana gelmiştir. Çevresinde sazlık ve bataklıklar vardır.

**Abant Gölü (Tabiat Parkı):** Abant Gölü, Bolu'nun 34 km güneybatısında Abant Dağları üzerinde yer alan tektonik oluşumlu bir göldür. 125 hektar genişliğinde olup yeraltı suları ile beslenmektedir. Göl ve çevresindeki floranın zenginliğiyle büyük bir açık hava rekreasyon potansiyeline sahip bulunması nedeniyle yörenin 1.196,5 hektarlık bölümü, 1988 yılında Tabiat Parkı olarak ilan edilmiştir. Göl çevresi zengin bitki örtüsüne sahiptir.

**Yedigöller (Milli Parkı):** Bolu'nun 42 km kuzeyinde bulunan Yedigöller, farklı büyüklüklerde 7 adet doğa harikası heyelan göllerinden oluşmaktadır. Göllerin dizilişi kuzeyden güneye doğru Seringöl, Büyükgöl, Deringöl, Nazlıgöl, Kurugöl, İncegöl ve Sazlıgöl'dür. Bu göllerin de içinde bulunduğu 1.623 hektarlık alan 29.04.1965'te "Milli Park" ilan edilerek korumaya alınmıştır.

**Sünnet Gölü (Tabiat Parkı):** Göynük'ün 27 km doğusunda yer alır. Rakımı 820 m ve alanı 18 ha olan gölün en derin yeri 22 m'dir.

**Sülüklü Göl (Tabiat Parkı):** Göynük'ün 15 km kadar kuzeydoğusunda, etrafı yeşilliklerle çevrili küçük bir göldür. Heyelan sonucu oluştuğu kabul edilmektedir.

**Çubuk Gölü:** Göynük'ün 11 km kuzeyinde, Çubuk Köyü yakınında, ilin küçük göllerinden biridir. 15 ha genişliğindeki gölün en derin yeri 13 m.dir. Çubuk Gölü de, ildeki çoğu küçük göller gibi bir heyelan gölüdür. Gölün kuzey kenarında da Gölbaşı köyü bulunmaktadır.

**Karamurat Gölü:** Mudurnu'nun 30 km kuzeybatısında, Karamurat Köyü yakınındadır. Etrafı yükseltilerle çevrili bir çanak içinde küçük bir göldür. Dipten kaynayan ve etraftaki yükseltilerden inen sularla beslenir.

**Karagöl (Tabiat Parkı):** Kıbrısçık - Beypazarı yolu üzerinde, Bolu-Ankara İl sınırı yakınında yer alan, 4,73 ha genişliğinde, küçük fakat oldukça derin bir göldür. Bir heyelan gölüdür.

**Gerede Gölü:** D-100 karayolunun güney kenarında, Gerede batı çıkışında ve şehir merkezine 2,5 km mesafede bulunan çok küçük bir göldür. Kuzey Anadolu fayı üzerinde oluşmuş bir tektonik göldür.

### Göletler

**Gölcük Göleti:** Tarım ve Orman Bakanlığına bağlı Gölcük Tabiat Parkı'nda bulunan bu gölet, Bolu'nun 13 km güneyinde, gür ormanlar içinde bulunmaktadır.

**Aladağ Göleti:** Tarım ve Orman Bakanlığına bağlı Göksu Tabiat Parkı sınırları içerisinde, Bolu'nun 25 km güneyinde Aladağlar'ın yüksek ve ormanlarla kaplı düzlüğünde, Aladağ Çayı üzerinde bulunmaktadır.

**Göynük Çayköy Göleti:** Göynük'ün güneyinde Çatak Çayı üzerinde sulama amaçlı bir gölettir.

**Göynük Gökçesaray Göleti:** Göynük İlçesinin kuzeybatısında yer alıp ilçe merkezine 28 km mesafededir. Deniz seviyesinden yüksekliği 690 m kotunda Gökçesaray Köyü'nün güneybatısında Deniz Deresi üzerinde 396 ha alanın sulanması amaçlı inşaa edilen göletin su hacmi 1.460,000 m<sup>3</sup>'tür.

**Seben Taşlıyayla Göleti:** Bolu ilinin 38 km güneyinde Aladağların yüksek ve ormanlarla kaplı düzlüğünde 1440 m kotunda yer alır. 8.333 km<sup>2</sup> göl alanı ve 45 milyon m<sup>3</sup> su hacmine sahip olan Taşlıyayla Göleti sulama ve turizm amaçlı kullanılmak üzere inşaa edilmiştir.

**Kıbrısçık Alanhimmeler Göleti:** Kıbrısçık İlçesinin güneybatısında Sarıkaya Köyü yakınlarında yer almaktadır. 450 ha alanın sulanması amaçlı inşaa edilen göletin su hacmi 1.760,000 m<sup>3</sup>'tür.

**Merkez Sarıalan Göleti:** Bolu İlının güneydoğusunda Kartalkaya yolu üzerinde Aladağ yol ayrımının 1 km uzağında 1.490 m kotunda inşaa edilmiştir. 650.000 m<sup>3</sup> su depolama hacmine sahip olmakla birlikte 9 m gölet yüksekliğine sahiptir. Özellikle turizm ve HİS amaçlı kullanılmaktadır.

**Merkez Saraycık Göleti:** Bolu ilinin güneybatısında Kartalkaya yolu üzerinde Sarıalan bölgesinde 1.540 m kotunda çevresi ormanlarla kaplı alanda yer alır. Göletin su hacmi 150.000 m<sup>3</sup>'tür.

**Seben Kesenözü Sulama Göleti:** Seben ilçe merkezinin güneybatısında yer alıp ilçe merkezine 14 km uzaklıktadır. Sulama amaçlı olarak yapılan göletten 120 hektar arazinin sulaması yapılıp, göletin su hacmi 600.000 m<sup>3</sup>'tür.

**HİS (Hayvan İçme Suyu) Göletleri:** Bolu ili Merkez ve İlçe köylerde ve yaylalarında yaz aylarında hayvanların içmesuyu ihtiyaçlarını karşılamak için 2018 yılı sonu itibariyle 147 adet HİS Göleti tamamlanmıştır.

HİS Göletleri hayvan içmesuyu ihtiyacının karşılanması ile birlikte balıkçılık, yangın anında rezervuar, merada hayvancılık yapan çiftçiler için kullanma suyu v.s gibi tali faydaları bulunmaktadır. Ayrıca uygun olan birkaç HİS göletinden sulama amaçlı olarak faydalanılmaktadır.

#### **Çizelge B.11 – Bolu İlinde Mevcut Sulama Göletleri**

Göletin Adı	Tipi	Göl hacmi, m <sup>3</sup>	Sulama Alanı (net), ha	Çekilen Su Miktarı, (m <sup>3</sup> )	Kullanım Amacı
Gölköy	Toprak Dolgu	24.100.000	8.550		Sulama+İçme suyu
Çayköy	Toprak Dolgu	1.700.000	400		Sulama
Köprübaşı	Kil Çekirdekli Kaya Dolgu	188.500.000	150	203.100.000	Enerji+Taşkın Kontrol
Alanhimmetler Göleti	Kil Çekirdekli Kaya Dolgu	1.760.000	450		Sulama
Gökçesaray Göleti	Kil Çekirdekli Homojen Dolgu	1.460.000	396		Sulama

Kaynak: DSİ 53. Şube Müdürlüğü (2019), Bolu İl Özel İdaresi (2019)

#### **Barajlar**

**Merkez Gölköy Barajı:** Bolu'nun 10 km batısında Gölköy ile Karaköy toprakları üzerinde yer alan baraj, Mudurnu ve Büyüksu Çayları üzerinde kurulmuştur. Su toplama hacmi 24,1 milyon m<sup>3</sup>, sulama alanı ise 8.600 hektardır. Gölde çeşitli balık türleri ( sazan ve alabalık ) yetiştirilmekte olup, zaman zaman yaban ördekleri de gelmektedir. Baraj, Bolu Ovasını sulama amaçlıdır ve ova tarımına katkıda bulunur. Ayrıca % 30'luk kısmı Bolu İline içme suyu sağlanma amaçlı kullanılmaktadır.

**Köprübaşı Barajı ve HES:** DSİ 5. Bölge Müdürlüğü sınırları içinde Bolu İli Mengen İlçesinde Bolu Çayı üzerinde enerji ve taşkın koruma amaçlı inşa edilmiş olup olup enerji üretimine başlamıştır

### B.1.2. Yeraltı Suları

Bolu ilinde yeraltısuyu yönünden zengin ve yaygın olan akiferler genellikle ovalarda ve büyük akarsular boyunca uzanan alüvyonlardadır. 2018 yılında yapılan yeraltı suyu tahsisi 543.000 ton/yıl'dır

**Çizelge B.12 – Bolu İlinin Yeraltı Suyu Potansiyeli**

Kaynağın ismi (Alt Havza adı)	İşletme Rezervi (hm <sup>3</sup> /yıl)
Himmetoğlu	5
Mudurnu	5
Göynük	3
Büyüksu	23
Yeniçağa	4
Gerede-dörtdivan	16
Mengen	7
<b>TOPLAM</b>	<b>63</b>

Kaynak: DSİ 53. Şube Müdürlüğü (2019)

İlimizde, merkez ilçe ve diğer ilçeler genel olarak içme ve kullanma sularının önemli bir kısmını doğal kaynaklardan sağlamaktadır.

#### **Jeotermal Kaynaklar**

**Bolu Kaplıcaları:** Bolu Ovası güney kenarında, ormanlarla kaplı dağın eteğinde, Karacasu mevkiinde ve Kuzey Anadolu fayına bağlı olarak oluşmuş faal olarak çalışan 2 kaynak bulunmaktadır. Bunlardan biri **Büyük Kaplıca**, diğeri **Küçük Kaplıca** olarak adlandırılır. Büyük Kaplıcanın su sıcaklığı 40-44 °C, Küçük Kaplıcanınki ise 40-46 °C'dir. Bileşimlerinde demir ve kükürt bulunmakta, ayrıca radyoaktiflik özelliği bulunmaktadır. Mineral bakımından zengin olan kaplıca suyu, romatizmal hastalıklara, deri hastalıklarına, dolaşım ve kalp rahatsızlıklarına, solunum yolu hastalıklarına, kadın hastalıklarına, sindirim yolu hastalıklarına, kemik ve kireçlenme rahatsızlıklarına ve metabolizma bozukluklarına iyi gelmektedir. Son zamanlarda yapılan çalışmalardan sonra iki kuyu daha açılmış ve 240 litre/sn. debiye yakın termalsu bulunmuştur. Karacasu Jeotermal alanında Karacasuya yetecek kadar termal su çıkartılmıştır.

**Babas Kaplıcası:** Mudurnu'ya 5 km uzaklıktadır. Su sıcaklığı 37,2 – 42 °C arasındadır. İki ayrı kaynaktan toplam 30 lt/sn debiye sahiptir. Kaplıca suyu metabolizma hastalıkları ile romatizma, kadın, sindirim ve böbrek hastalıklarına iyi gelmektedir. İçme şeklinde kullanılması durumunda karaciğer ve safra yolları üzerinde de tedavi edici olduğu belirlenmiştir. Ayrıca alan termal turizme açılmış olup yatırımcı teşvik edilmektedir.

**Sarot Kaplıcası:** Mudurnu'ya 30 km uzaklıkta Ilıca Köyü'nde yer almaktadır. Bileşiminde kalsiyum sülfat vardır. Bu nedenle acı sular grubuna girer. Fiziksel olarak hipertermal, hipotonik bir maden suyudur. Böbrek, idrar yolları ve romatizma hastalıklarına iyi gelmektedir.

**Pavlu Kaplıcaları:** Seben ilçesinin 14 km güneyinde Kesenözü Köyünde bulunmaktadır. MTA tarafından yapılan araştırmada beş değişik kaynağın su sıcaklıkları 26, 60, 68, 74 ve 78 °C olarak belirlenmiştir. Suları sodyum bikarbonatlı sular grubuna girmektedir. Solunum-dolaşım bozuklukları, mide, safra kesesi hastalıklarına şifa

olmaktadır. Ayrıca MTA tarafından 2012 yılında yapılan 2.201 metre sondaj ile 90 °C sıcaklıkta, kompresör debisi 50 lt/sn olan termal su bulunmuş olup, elektrik üretiminde kullanılması planlanmaktadır.

**Çatak Kaphçası:** Göynük ilçesinin 30 km güneydoğusunda dik yamaçlar arasında, Himmetoğlu köyü yakınında, güzel bir vadide bulunmaktadır. Su sıcaklığı 32 °C, bileşimi kalsiyum bikarbonatlıdır. Romatizma ve siyatik gibi hastalıklarına iyi gelmektedir.

### B.1.2.1. Yeraltı Su Seviyeleri

DSİ gözlem kuyuları ile şahıs kuyularından elde edilen verilere göre Bolu ilinde yer alan 7 yeraltısuyu havzasında hidrojeolojik, meteorolojik ve topografik şartlar ile su kullanımına bağlı olarak yeraltısu seviyeleri çok farklılık göstermekte olup 0,70-4,12 m arası değişmektedir.

### B.1.3. Denizler

Bolu İlinin denizle kıyısı yoktur.

## B.2. Su Kaynaklarının Kalitesi

Nitrat çalışması yüzey sularında her ay, yeraltı sularında ise üç ayda bir numune alınması sonucu ölçüm yapılmaktadır.

### Çizelge B.13 – Bolu İlinde 2018 Yılı Yüzey ve Yeraltı Sularında Tarımsal Faaliyetlerden Kaynaklanan Nitrat Kirliliği İle İlgili Analiz Sonuçları

Su Kaynağının Cinsi (Yüzey/Yeraltı)	Adı	Kullanım amacı ve kullanılan miktar				Analiz Yapılan İstasyonun				
		İçme ve kullanma suyu	Enerji üretimi	Sulama suyu	Endüstriyel su temini	Akım gözlem istasyonu kodu	Analiz sonuçları YSKY (Tablo-5)	Yeri (İlçe, Köy, Mevkii)	Koordinatları (YAS için)	Yıllık Ortalama Nitrat Değeri (mg/L)
Yüzey	Yeniçağa			x	x	14-026		Yeniçağa	4077368555/3203034239	0,047
Yüzey	Cemaller			x		14-004		Dörtdivan	4069678476/3201882522	0,137
Yüzey	Ulus (Cemaller 2)			x	x	14-003		Dörtdivan	4070558144/3203603976	0,411
Yeraltı	3 Nolu Kuyu			x		14-007		Merkez, B.Berk Köy	40701643/31588440	PASİF
Yeraltı	9 Nolu Kuyu			x		14-008		Çayırköy	40711843/31609781	0,331
Yeraltı	37 Nolu Kuyu			x		14-009		B.Berk	40689583/31594614	PASİF
Yeraltı	28 Nolu Kuyu			x		14-010		Çayırköy	4071617735/3158616402	PASİF
Yeraltı	26 Nolu Kuyu			x		14-011		Çayırköy	4071341965/3159376966	0,539
Yeraltı	15 Nolu Kuyu			x		14-012		Aktaş Mah.	40721877/31616631	3,80
Yeraltı	Musasofular			x		14-019		Seben/musasofular	4039014344/3154389979	0
Yeraltı	Yakakaya			x		14-018		Gerede/Yakakaya	4076828375/3211183001	6,056

Su Kaynağının Cinsi (YüzeY/Yeraltı)	Adı	Kullanım amacı ve kullanılan miktar				Analiz Yapılan İstasyonun				
		İçme ve kullanma suyu	Enerji üretimi	Sulama suyu	Endüstriyel su temini	Akım gözlem istasyonu kodu	Analiz sonuçları YSKY (Tablo-5)	Yeri (İlçe, Köy, Mevkii)	Koordinatları (YAS için)	Yıllık Ortalama Nitrat Değeri (mg/L)
Yeraltı	Gücükler			x		14-017		Dörtdivan/Gücükler	4076649483/31108152151	0,279
Yeraltı	Gücükler 2			x		14-045		Dörtdivan/Gücükler 2	4076165015/3209660570	2,097
Yeraltı	Sürmeli			x		14-016		Mudurnu/Sürmeli	4051752688/3121957656	8,09
Yeraltı	Bayramlar			x		14-021		Mudurnu/Bayramlar	4053573897/3122004096	17,08
Yeraltı	Özlem			x		14-022		Mudurnu/Özlem	4051636004/3122437264	4,6
Yeraltı	Çakmaklar			x		14-014		Merkez/Çakmaklar Mah.	40758451/31585741	0
YüzeY	Nimetli			x		14-020		Seben/Nimetler Köyü	4041871548/3153537039	0,079
YüzeY	Kayıkiraz			x		14-013		Gerede/Kayıkiraz	4073149096/3227323329	0,181
YüzeY	Kökez			x		14-015		Kıbrıscık/Kökez	4044473263/3176104693	0
YüzeY	Deveciler			x		14-044		Dörtdivan/Deveciler	4073017944/3108456141	0,239
YüzeY	Kıbrıscık Göl					14-023		Kıbrıscık/Göl	4043285513/3176966198	0,014
YüzeY	Çeltikdere			x		14-024		Seben/Çeltikdere	4040681146/3157404436	0,047
YüzeY	Deliller					14-002		Yeniçağal/Deliller	4078157475/3203042247	0,061
YüzeY	Mezbaha					14-025		Yeniçağal/Mezbaha	4077338790/3202526057	0,079
Yeraltı	4 Nolu Kuyu			x		14-033		4 Nolu Kuyu	4069970403/3159097769	7,288
Yeraltı	5 Nolu Kuyu			x		14-032		5 Nolu Kuyu	4070010004/3159411470	PASİF
Yeraltı	7 Nolu Kuyu			x		14-037		7 Nolu Kuyu	4070358756/316575973	22,26
Yeraltı	10 Nolu Kuyu			x		14-040		10 Nolu Kuyu	4071243644/3162863052	0,047
Yeraltı	11 Nolu Kuyu			x		14-041		11 Nolu Kuyu	4072283875/3162762750	10
Yeraltı	12 Nolu Kuyu			x		14-042		12 Nolu Kuyu	4072259472/3163281572	8,271
Yeraltı	18 Nolu Kuyu			x		14-043		18 Nolu Kuyu	4071644450/3160799204	0,057
Yeraltı	20 Nolu Kuyu			x		14-028		20 Nolu Kuyu	4071921917/3160045477	28,7
Yeraltı	22 Nolu Kuyu			x		14-029		22 Nolu Kuyu	4071667820/3159508092	6,87
Yeraltı	23 Nolu Kuyu			x		14-031		23 Nolu Kuyu	4071515368/3159962513	2,93
Yeraltı	31 Nolu Kuyu			x		14-035		31 Nolu Kuyu	4068925831/3158632541	16,89
Yeraltı	33 Nolu Kuyu			x		14-036		33 Nolu Kuyu	4068855210/3157451806	0
Yeraltı	37 Nolu Kuyu			x		14-038		37 Nolu Kuyu	4069703497/31608817778	35,272



Su Kaynağının Cinsi (Yüzey/Yeraltı)	Adı	Kullanım amacı ve kullanılan miktar				Analiz Yapılan İstasyonun				
		İçme ve kullanma suyu	Enerji üretimi	Sulama suyu	Endüstriyel su temini	Akım gözlem istasyonu kodu	Analiz sonuçları YSKY (Tablo-5)	Yeri (İlçe, Köy, Mevkii)	Koordinatları (YAS için)	Yıllık Ortalama Nitrat Değeri (mg/L)
Yeraltı	38 Nolu Kuyu			x		14-039		38 Nolu Kuyu	4069216202/3164502988	0

Kaynak: Bolu İl Tarım ve Orman Müdürlüğü (2019), DSİ 53. Şube Müdürlüğü (2019)

### B.3. Su Kaynaklarının Kirlilik Durumu

#### B.3.1. Noktasal kaynaklar

##### B.3.1.1. Endüstriyel Kaynaklar

Bolu İlinde Kanatlı Hayvan Sektörü ön plandadır ve tavuk kümeslerinden oluşan katı atıkların (gübre) çoğu zaman tarımsal üretim amacıyla tarlalara gelişigüzel atılması toprak kirliliğinin yanısıra yeraltı ve yerüstü su kaynaklarını da kirlletmektedir. Yağışlar sonucu topraktan yıkanarak yeraltına sızan azot bileşikleri biyolojik süreçlerle nitrat şekline dönüşebilmektedir. Toprak, fosfat ve amonyum iyonlarına kıyasla nitrat iyonlarını daha güç bağlayabilmekte ve sonuçta drenaj sularıyla bu iyonların yıkanarak yeraltı sularının kirlenmesine neden olmaktadır. Bu doğrultuda doğal gübrelerin kullanılması halinde bile toprak bakterilerinin metabolik faaliyetleri sonucunda nitrat iyonları oluşacağından tarımsal kaynaklı azot yükünün azaltılması mümkün değildir. Ancak toprağın su tutma kapasitesinin artırılmasına yönelik (çiftlik gübresi ve torf kullanılması) çalışmalarının yapılması gerekmektedir. Bu amaçla tarımsal kaynaklı nitrat kirliliğine karşı alınacak önlemler aşağıda sıralanmıştır;

- Nitrate hassas alanların belirlenmesi.
- Eylem Planının oluşturulması.
- Tarımsal gübrelemede izleme sisteminin kurulması.
- Gübreleme depolama alanlarının rehabilite edilmesi.
- Vahşi sulama sistemlerinden vazgeçilmesi.
- Tarımsal faaliyet alanlarında su kaynaklarının kirlenmesinin önlenmesi amacıyla koruma bandı uygulanmasına geçilmesi.
- Gübre kullanımında analiz ve reçete uygulamasına geçilmesi,
- İzleme, kontrol ve değerlendirme.
- Eğitim ve demonstrasyon (göstererek öğretme)

##### İşletmeler düzeyinde alınacak önlemler ise;

###### 1-Küçük işletmeler bazında alınacak önlemler;

-Arazi toplulaştırılması yoluna gidilmesi

-Küçük işletmelerin sızdırmaz hayvansal gübre depolarının yapılması için sübvansede edilmesi.

-Nitrat kirliliğinin izlenmesi için iyi bir kayıt sisteminin oluşturulması.

-Gübre yönetimi, sulama gibi uygulamalar için kooperatifleşmenin teşvik edilmesi.

###### 2- Büyük işletmeler bazında alınacak önlemler;

-Nitrat kirliliğinin izlenmesi için iyi bir kayıt ve izleme sisteminin oluşturulması.

- Biyogaz üretiminin özendirilmesi,
- Fazla hayvansal gübrelerin ihtiyaç duyulan bölgelere sevk edilmesi için gerekli organizasyonun kurulması.
- İyi tarım uygulamalarına geçilmesi

### **B.3.1.2. Evsel Kaynaklar**

Bolu ilinde en fazla kirlenmeye maruz kalan akarsular Merkez ilçeden geçen Büyüksu Çayı ile Gerede ilçesinden geçen Gerede Çayıdır (Ulus deresi). Büyüksu Çayının kirlilik yükünde genelde evsel nitelikli maddeler ile gıda sektöründen gelen organik maddeler ağırlık taşımaktadır. Ulus Çayının karakteristik kirlilik yükü ise Gerede'deki deri sanayiinden gelmektedir.

Mudurnu su havzasındaki yerleşim yerlerinin ve sanayi kuruluşlarımızın arıtma tesislerinin olmayışı, olanlarda ise eksik ve aksaklıkların bulunması sebebiyle Mudurnu Suyunun evsel ve sanayi atıklarının deşarjı ile kirlenmeler gözlenmektedir.

### **B.3.2. Yayılı Kaynaklar**

#### **B.3.2.1. Tarımsal Kaynaklar**

İlimizin toplam yüzölçümü 832.339 hektardır. Bunun % 15'i tarım arazisidir. Mutlak tarım alanı olarak tanımlanan 1. , 2. ve 3. sınıf tarım alanı 86.937 hektardır. Buna özel birkaç bitki cinsi için uygun sürümle ekim yapılabilecek 4. sınıf topraklar da eklendiğinde bu alan 121.200 hektara ulaşmaktadır. Diğer bir ifade ile Türkiye toplam tarım alanının yaklaşık % 0,5'i Bolu İlindedir. Bu alanın; 34.336 hektarında sulu tarım, 86.864 hektarında ise kuru tarım yapılmaktadır.

#### **B.3.2.2. Diğer**

Bolu Belediyesi Katı Atık Düzenli Depolama Tesisi; mücavir alan sınırları içinde şehrin kuzeydoğusunda, Yukarı Soku Mahallesi, İğnesi Mevkiinde olup, şehir merkezine 4 km mesafededir. 2018 yılı sonu itibari ile Bolu Belediyesi Katı Atık Düzenli Depolama Tesisi, merkez ilçe nüfusunun yaklaşık % 95'ine hizmet vermektedir.

İLde katı atıklar konusunda en önemli sorun ilçe belediyelerinin hiçbirinin düzenli katı atık depolama alanının bulunmaması ve atıkların ayrıştırma işleminin düzenli olarak yapılmaması sonucunda oluşan çevre kirliliğidir. Ancak bu sorunun çözümü konusunda çalışmalar başlamıştır.

Bolu Merkez, Karacasu Beldesi, Mudurnu, Seben, Kıbrısık, Dörtdivan, Gerede, Yeniçağa, Mengen, Gökçesu Beldesi, Taşkesti Beldesi ve İl Özel İdaresi Katı Atık Bertaraf Tesisleri Kurma ve İşletme Birliği (BEKAB) tarafından İlimiz, Merkez İlçe, Müstakimler Köyü sınırları içerisinde 214,361 m<sup>2</sup>'lik (21.43 Ha) alanda yapımı planlanan II. Sınıf katı atık düzenli depolama tesisi için hazırlanan uygulama projesi Bakanlığımızca uygun bulunmuş olup, tesisin zemin etüd projesi tamamlanmıştır. İmar Planları İl Genel Meclisi tarafından onaylanmıştır.

BEKAB yönetimi tarafından katı atık düzenli depolama tesisi yerine dünyanın birçok yerinde uygulanan evsel nitelikli katı atıkların termal yöntemlerle (yakma yöntemi) bertarafı ve elektrik enerjisi üretme projesine karar verilmiştir. Bu amaçla, BEKAB sorumluluk alanındaki tüm katı atıkların toplanması, taşınması, miktar ve karakterizasyon analizi, termal yöntemlerle bertarafı ile elektrik enerjisi üretme projesi mühendislik ve fizibilite raporu hazırlanarak Bakanlığımızın görüş ve onayına sunulmuştur. Bakanlığımızca 2011/12 sayılı Katı Atık Bertaraf ve Ön İşlem Tesisleri Proje Onayı Genelgesi çerçevesinde değerlendirilmiş ve teknik bütünlük açısından uygun bulunarak onaylanmıştır. Ancak, BEKAB yönetimi tarafından yakma tesisinde açığa çıkacak olan ısı enerjisinin sanayi tesisleri ve konutlarda değerlendirilmesi amacıyla yakma tesisinin şehir merkezine daha yakın olan Yukarısoku Mevkiinde kurulması düşünülmüş ve Müstahkimler Köyü ve Yukarısoku Mevkii için alternatifli olarak yeniden Mühendislik ve Fizibilite Raporu hazırlanmıştır. Bakanlığımıza sunulan rapor, 2011/12 sayılı Katı Atık Bertaraf ve Ön İşlem Tesisleri Proje Onayı Genelgesi çerçevesinde değerlendirilmiş ve teknik bütünlük açısından 16.06.2016 tarihinde uygun bulunmuştur.

BEKAB yönetimi tarafından İlimiz, Merkez İlçesi, Yukarısoku Mahallesi G27a3 paftada 201.843 m<sup>2</sup> alan üzerinde kurulması planlanan 120.000 ton/yıl kapasiteli “Evsel Atıklardan Termal Yöntem ile Atıktan Enerji Kazanım Tesisi” ile ilgili olarak 05.05.2016 tarihinde ilgili kurum temsilcilerinin ve bölge halkının katılımıyla halkın katılımı toplantısı yapılmış olup, Mahalli Çevre Kurulu’nun 25.05.2016 tarihli ve 67 sayılı kararı ile yer seçimi uygun bulunmuştur. Çevre ve Şehircilik Bakanlığı tarafından 31/01/2017 tarihli ve 4508 sayılı karar ile ÇED OLUMLU belgesi verilmiştir. 30/05/2017 tarihinde yapılan BEKAB olağan meclis toplantısında “Evsel Atıklardan Termal Yöntem ile Atıktan Enerji Kazanım Tesisi” ihalesine çıkılması için karar alınmıştır.

Birlik üyesi yerel yönetimlerce toplanan evsel katı atıkların termal yöntem ile bertarafı ve atıktan enerji geri kazanım tesisi için gayri-aynı hak tesisi ihalesi 09.03.2018 tarihinde Bolu Belediyesi meclis salonunda 2886 sayılı devlet ihale kanununun 37. maddesine göre kapalı teklif usulü ile gerçekleştirilmiştir. Tek istekli ile girilen ihalede rekabet koşullarının oluşmadığı, ihtiyacın uygun ve en iyi şartlarda giderilmesinin beklenemeyeceği açık olduğundan kamu yararı üstün tutularak ihalenin iptaline karar verilmiştir.

Göynük Belediyesi, Katı Atık Düzenli Depolama Tesisi için yer seçim çalışması yapmaktadır.

Bolu Belediyesine ait bir adet toplama-ayırma tesisi bulunmaktadır.

#### **B.4. Deniz Kıyı Sularının Kirlilik Durumu**

Bolu İlinin denizle kıyısı yoktur.

## B.5. Sektörel Su Kullanımları ve Yapılan Su Tahsisleri

### B.5.1. İçme ve Kullanma Suyu

#### B.5.1.1 Yüzeysel su kaynaklarından kullanılan su miktarı ve içmesuyu arıtım tesisi mevcudiyeti

**Bolu Merkez İlçe:** Bolu merkez ilçenin içme suyu, Gölköy Barajından alınarak İlimiz Salıbeyler Mahallesi üzerinde bulunan İçme Kullanma Suyu Arıtma Tesisi'nde arıtılarak temin edilmektedir.

Bolu'nun en ünlü doğal kaynak suyu ise Kökez'dir. Kökez suyu, Aladağ Ormanı Gölcük mevkiinden çıkmaktadır. Kökez suyu, 95 adet çeşmede sebil olarak akmaktadır. Ayrıca Bolu merkez ilçenin içme suyu, Bayramışlar ve Değirmenözü Kaynakları ile 11 noktadaki derin kuyulardan da sağlanmaktadır.

**Dörtdivan:** İlçe merkezinin su ihtiyacı Yazı Mevkiinde bulunan 2 adet derin kuyu ve Bayramlar Mahallesi Zortu tepesinde bulunan paket arıtma tesisinden şebeke suyunun arıtılması ile temin edilmektedir. Derin kuyuların debisi 45 lt/sn-33 lt/sn dir.

**Gerede:** İlçenin su ihtiyacı Yünlü Yaylası ve Yeniçağa derin kuyuları ile Arkut Dağı kaynak suyundan temin edilmektedir. Yünlü Yaylası derin kuyunun debisi 20 lt/sn, Yeniçağa derin kuyunun debisi 20 lt/sn, Arkut Dağı kaynağının debisi ise 10 lt/sn'dir.

**Göynük:** İlçede üç adet doğal kaynak suyu bulunmaktadır. Bu kaynakların isimleri ve debileri şöyledir: Çubuk 11 lt/sn, Ilıcaksu 8 lt/sn, Örencik 8 lt/sn'dir.

**Kıbrısık:** İlçenin su ihtiyacı Karlık ve Yazıca Yaylası Kürtler Çayırı Mevkiinde bulunan doğal kaynaktan karşılanmaktadır. Debisi 12 lt/sn'dir.

**Mengen:** İlçenin içme suyu üç kaynaktan karşılanmaktadır. Bunlardan ikisi doğal kaynak biri de kuyudur. Kavacık Köyü İnanç doğal kaynağın debisi 11 lt/sn, Gözecik Köyü Hızır Deresi doğal kaynağın debisi ise 12 lt/sn, Akbük Keson Kuyunun debisi ise 15 lt/sn'dir.

**Mudurnu:** İlçenin su ihtiyacı Fındıcak ve Karayokuş Mevkiinde bulunan kuyudan karşılanmaktadır. Debisi 10 lt/sn'dir.

**Seben:** İlçenin su ihtiyacı 15 km mesafedeki doğal kaynaktan karşılanmaktadır. Debisi 20 lt/sn'dir.

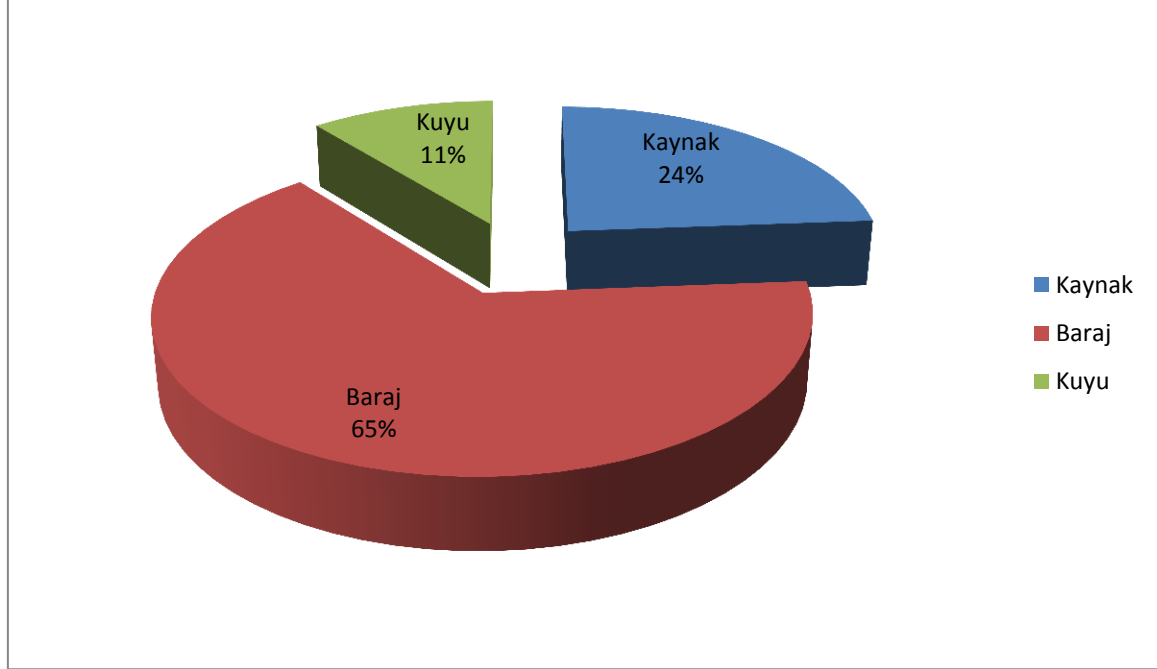
**Yeniçağa:** İlçenin içme suyu derin kuyulardan karşılanmaktadır. Akıncılar Köyü Havzasında bulunan 2 adet kuyunun debisi ise 11 lt/sn'dir.

**Karacasu:** Beldenin içme suyu Orman içersinde bulunan 11 adet kaynaktan 13,5 lt/sn olarak cazibeli olarak gelmektedir.

TUİK Belediye Su İstatistikleri 2014 verilerine göre 3.186 m<sup>3</sup>/yıl kaynaktan, 8.750 m<sup>3</sup>/yıl barajdan, 1.450 m<sup>3</sup>/yıl kuyudan olmak üzere toplam 13.386 m<sup>3</sup>/yıl su temin edilmektedir. Ayrıca, TUİK Belediye Su İstatistikleri 2016 verilerine göre İlimizde içme

ve kullanma suyu şebekesi ile hizmet verilen belediye sayısı 12, bu kapsamda hizmet alan nüfus ise 219.643 kişidir.

**Grafik B.10 – Bolu İlinde 2018 Yılı Belediyeler Tarafından İçme ve Kullanma Suyu Şebekesi İle Dağıtılmak Üzere Temin Edilen Su Miktarının Kaynaklara Göre Dağılımı**



Kaynak: TÜİK Belediye Su İstatistikleri 2014

**B.5.1.2. Yeraltı su kaynaklarından temin edilen su miktarı ve içmesuyu arıtım tesisi mevcudiyeti**

Bolu merkez ilçenin içme suyu, Gölköy Barajından alınarak İlimiz Salıbeyler Mahallesi üzerinde bulunan İçme Kullanma Suyu Arıtma Tesisi'nde arıtılarak temin edilmektedir. Arıtma Tesisinin kapasite debisi 650 lt/sn olup Arıtma Tesisine ait 1 adet 2000 m<sup>3</sup>'lük klorlama deposu, 1 adet 7500 m<sup>3</sup>'lük, 1 adet 10.000 m<sup>3</sup>'lük, 1 adet 3.000 m<sup>3</sup>'lük, 1 adet 4.000 m<sup>3</sup>'lük ve 1 adet 500 m<sup>3</sup>'lük olmak üzere toplam 6 adet su deposu bulunmaktadır.

**B.5.1.3. İçme Suyu temin edilen kaynağın adı, mevcut durumu, potansiyeli vb.**

B.5.1.1 başlığı altında belirtilmiştir.

**B.5.2. Sulama**

İlimizin toplam yüzölçümü 832.339 hektardır. Bunun % 15'i tarım arazisidir. Mutlak tarım alanı olarak tanımlanan 1. , 2. ve 3. sınıf tarım alanı 86.937 hektardır. Buna özel birkaç bitki cinsi için uygun sürümle ekim yapılabilecek 4. sınıf topraklar da eklendiğinde bu alan 121.200 hektara ulaşmaktadır. Diğer bir ifade ile Türkiye toplam tarım alanının yaklaşık % 0,5'i Bolu İlindedir. Bu alanın; 34.336 hektarında sulu tarım, 86.864 hektarında ise kuru tarım yapılmaktadır.

### **B.5.2.1. Salma sulama yapılan alan ve kullanılan su miktarı**

Bu konuda herhangi bir bilgi elde edilememiştir.

### **B.5.2.2. Damlama, yağmurlama veya basınçlı sulama yapılan alan ve kullanılan su miktarı**

Bu konuda herhangi bir bilgi elde edilememiştir.

### **B.5.3. Endüstriyel Su Temini**

Bu konuda herhangi bir bilgi elde edilememiştir.

### **B.5.4. Enerji Üretimi Amacıyla Su Kullanımı**

1993-2018 yılları arasında İlimizde 5 adet HES projesine ÇED Gerekli Değildir Kararı, 2 adet HES projesine ÇED olumlu kararı, 3 adet HES projesine ise ÇED kapsam dışı (muaf) verilmiştir. Bu projelerden İlimiz, Mengen İlçesi, Gökçesu Beldesinde 17,5 MWe kapasiteli Kayabükü Regülatörü ve HES, İlimiz, Mengen İlçesi, Gökçesu Beldesinde 7,65 MW kapasiteli Paşa Regülatörü ve HES, İlimiz, Mengen İlçesi, Devrek Çayı üzerinde, Köprübaşı ve Kayabükü Köyleri sınırları içerisinde 74 MW kapasiteli Köprübaşı Barajı ve HES projeleri işletme aşamasındadır. İlimiz Seben İlçesi Çeltikdere Köyü hudutlarında Bolsu Elektriğe ait 3.3 MW ve 2.2 MW olmak üzere iki adet HES işletme aşamasında bulunmaktadır.

### **B.5.5. Rekreatif Su Kullanımı**

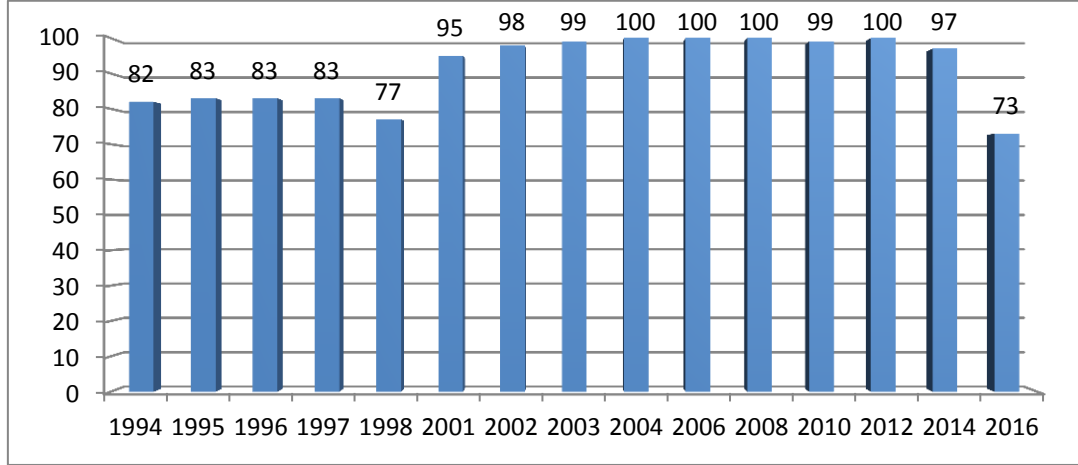
Bolu Belediye Başkanlığı tarafından 3 adet küçük ve 1 adet büyük olmak üzere toplam 4 adet göletin planlama ve projelendirme ihalesi yapılmıştır. Süreç devam etmektedir.

## **B.6. Çevresel Altyapı**

### **B.6.1. Kentsel Kanalizasyon Sistemi ve Atıksu Arıtma Tesisi Hizmetleri**

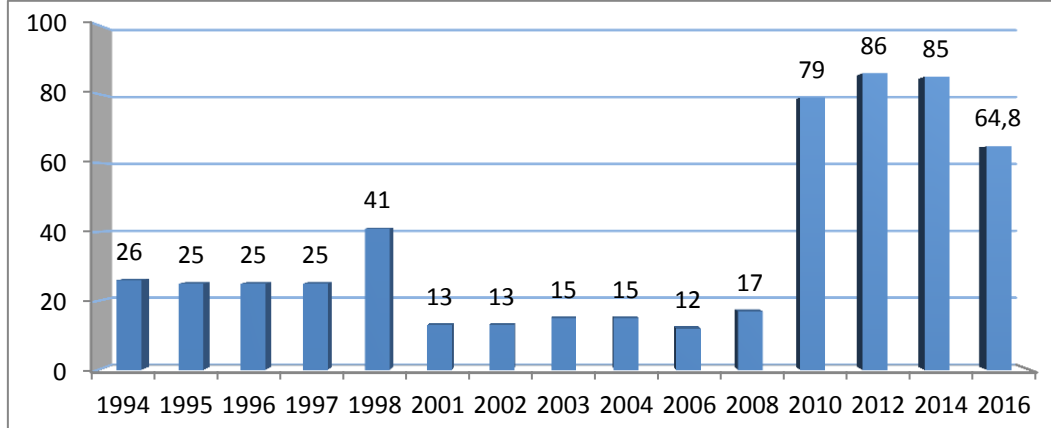
TUİK Belediye Su İstatistikleri 2016 verilerine göre kanalizasyon şebekesi ile hizmet verilen belediye sayısı 12, kanalizasyon şebekesi ile hizmet verilen belediye nüfusu 219.273 kişi, kanalizasyon şebekesi ile hizmet verilen nüfusun belediye nüfusu içindeki oranı % 73, atıksu arıtma tesisi ile hizmet verilen belediye sayısı 4, atıksu arıtma tesisi ile hizmet verilen nüfusun belediye nüfusu içindeki oranı % 64,8'dir. Bolu Merkez Belediye Mücavir alan sınırları içinde atıksu arıtma tesisi ile hizmet verilen nüfus oranı % 98 dir.

**Grafik B.11 – Bolu İlinde 2018 Yılı Kanalizasyon Hizmeti Verilen Nüfusun Belediye Nüfusuna Oranı**



Kaynak: TÜİK Belediye Su İstatistikleri 2016

**Grafik B.12 – Bolu İlinde 2018 Yılı Atıksu Arıtma Tesisi İle Hizmet Edilen Nüfusun Toplam Belediye Nüfusuna Oranı**



Kaynak: TÜİK Belediye Su İstatistikleri 2016



**Çizelge B.14 – Bolu İlinde 2018 Yılı Kentsel Atıksu Arıtma Tesislerinin Durumu**

Yerleşim Yerinin Adı	Belediye Atıksu Arıtma Tesisi Olup Olmadığı?			Belediye Atıksu Arıtma Tesisi Türü			Mevcut Kapasitesi (ton/gün)	*SAİS Kabini Durumu (var/yok)	Arıtılan /Deşarj Edilen Atıksu Miktarı (m <sup>3</sup> /sn)	Deşarj Noktası	Deniz Deşarjı (var/yok)	Hizmet Verdiği Nüfus	Oluşan AAT Çamur Miktarı(ton/gün)
	Var	İnşa/plan aşamasında	Yok	Fiziksel	Biyolojik	İleri							
İl Merkezi Bolu Merkez	X				X		56.000 m <sup>3</sup> /gün	Yok		Y31.6687620 X40.7359350		168.000	5,2 ton/gün
İlçeler	Gerede	X			X		5.184		50 lt/sn	Y432600.621 - X4514283.520 Y432873.783 – X4514259.006 Y432817.750 – X4513924.558 Y432558.596 – X4513956.076		23.038	
	Göynük		Proje Aşamasında						182.900 m <sup>3</sup> /yıl atıksu Göynük Çayına deşarj edilmektedir.	X= 4473367.69 Y=565874.25		4.140	
	Seben		İhale Aşamasında	X									
	Kıbrısçık		PROJE AŞAMASINDA	YOK									
	Yeniçağa	X			X		1.296 m <sup>3</sup> /gün						
	Gökçesu			YOK									

\*22.03.2015 tarih ve 29303 sayılı Resmi gazetede yayımlanarak yürürlüğe giren “Sürekli Atıksu İzleme Sistemleri (SAİS) Tebliği” kapsamında ülke genelinde kurulu kapasitesi 10.000 m<sup>3</sup>/gün ve üzerinde olan atıksu arıtma tesisinin çıkış sularında debi, pH, İletkenlik, Çözünmüş Oksijen, Sıcaklık ve KOİ (Kimyasal Oksijen İhtiyacı) ile AKM (Askıda Katı Madde) parametreleri 7/24 online izlenmektedir. Bu sayede tesislerin atıksularını arıtmadan su kaynaklarımıza deşarj etmeleri engellenmektedir.

Kaynak: Bolu Belediyesi ve İlçe/Belde Belediyeleri (2019)

### B.6.2. Organize Sanayi Bölgeleri (OSB) ve Münferit Sanayiler Atıksu Altyapı Tesisleri

İlimizde ikisi faaliyete geçen 4 adet Organize Sanayi Bölgesi bulunmaktadır. Bunlar Bolu Karma ve Tekstil İhtisas Organize Sanayi Bölgesi, Gerede Organize Sanayi Bölgesi, Gerede Deri İhtisas Organize Sanayi Bölgesi, Yeniçağa Organize Sanayi Bölgesidir.

**Çizelge B.15 – Bolu İlinde 2018 Yılı OSB’lerde Atıksu Arıtma Tesislerinin Durumu**

OSB Adı	Mevcut Durumu	Kapasitesi (ton/gün)	*SAİS Kabini Durumu (var/yok)	AAT Türü	AAT Çamuru Miktarı (ton/gün)	Deşarj Ortamı
Gerede OSB	Yok					
Gerede Deri İhtisas OSB	Var	4.000 m <sup>3</sup> /gün		Fiziksel, Biyolojik, Kimyasal	70 ton/gün	Ulus Deresi
Bolu Karma ve Tekstil İhtisas OSB	Yok	Bolu Belediyesi Atıksu Arıtma Tesisine Bağlı		-	-	BOLU BELEDİYESİ ATIKSU ARITMA TESİSİNE BAĞLI

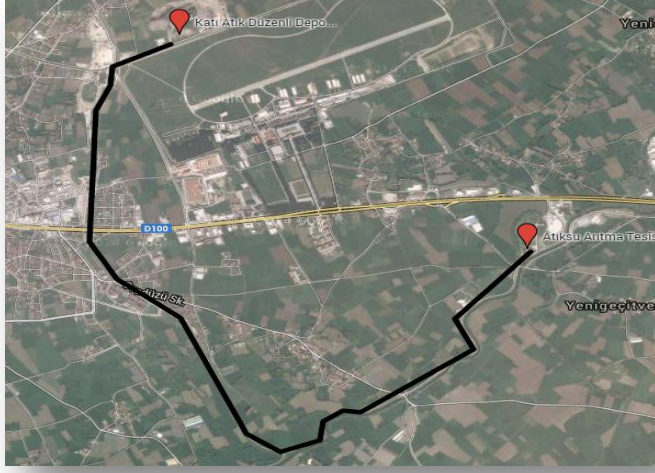
\*22.03.2015 tarih ve 29303 sayılı Resmî gazetede yayımlanarak yürürlüğe giren “Sürekli Atıksu İzleme Sistemleri (SAİS) Tebliği” kapsamında ülke genelinde kurulu kapasitesi 10.000 m<sup>3</sup>/gün ve üzerinde olan atıksu arıtma tesisinin çıkış sularında debi, pH, İletkenlik, Çözünmüş Oksijen, Sıcaklık ve KOİ (Kimyasal Oksijen İhtiyacı) ile AKM (Askıda Katı Madde) parametreleri 7/24 online izlenmektedir. Bu sayede tesislerin atıksularını arıtmadan su kaynaklarımıza deşarj etmeleri engellenmektedir.

Kaynak: Bolu OSB, Gerede OSB, Gerede Deri İhtisas OSB (2019)

### B.6.3. Katı Atık (Düzenli) Depolama Tesisleri Atıksuları İçin Önlemler

Bolu Belediyesi Katı Atık Düzenli Depolama Tesisi, mücavir alan sınırları içinde şehrin kuzeydoğusunda, Yukarı Soku Mahallesi, İğnesi Mevkiinde olup, şehir merkezine 4 km mesafededir. 2018 yılı sonu itibari ile Bolu Belediyesi Katı Atık Düzenli Depolama Tesisi, merkez ilçe nüfusunun yaklaşık % 95’ine hizmet vermektedir.

Katı atık düzenli depolama sahalarında çevre kirliliği açısından en önemli problem sızıntı sularının zemin içerisinde bulunan çatlaklardan sızması ile doğal su kaynaklarının kirlenmesidir. Katı atık yığınları iyi bir geçirgendir. Yığından geçen yağış suları, geçiş sırasında suyun çözebileceği ve atıkların bileşiminde bulunan suda çözünebilir maddeleri beraberinde taşımakta, yüzeysel ve yeraltı sularına karışarak su kirliliğine neden olmaktadır. Bu nedenle depo tabanının zemin geçirimsizliğinin iyi sağlanmıştır. Hafriyat ve dolgu işlemleri yapıldıktan sonra geosentetik kil döşenmiştir. Geosentetik kil üzerine jeomembran ve koruyucu amaçlı geosentetik tekstil örtülmüştür. Bu sayede tabanın geçirimsizliği sağlanmıştır. Daha sonra çöplerden ve depolama sahasına üzerine düşecek yağışlardan kaynaklanacak sızıntı sularının toplanması amacıyla dren boruları döşenmiştir. Dren borularının üzerine filtre görevi yapacak olan çakıl tabakası döşenmiştir. Toplanan sızıntı suyu Bolu Belediyesi kanalizasyonu ile Bolu Belediyesi Atıksu Arıtma tesisine gönderilerek alandan uzaklaştırılıyor.



Harita B.2. 2018 Yılı Katı Atık Düzenli Depolama Alanı (Siyah Çizgi Bolu Belediyesi Kanalizasyon Hattı )  
Kaynak: Bolu Belediyesi-2019

#### **B.6.4. Atıksuların Geri Kazanılması ve Tekrar Kullanılması**

Bu konuda herhangi bir bilgi elde edilememiştir.

#### **B.7. Toprak Kirliliği ve Kontrolü**

##### **B.7.1. Noktasal Kaynaklı Kirlenmiş Sahalar**

“Toprak Kirliliğinin Kontrolü ve Noktasal Kaynaklı Kirlenmiş Sahalara Dair Yönetmelik 08.06.2015 tarihinde yürürlüğe girmiştir. Yönetmeliğin 6. maddesinde tanımlı “Her türlü atık ve artığı, toprağa zarar verecek şekilde, Çevre Kanunu ve ilgili mevzuatta belirlenen standartlara ve yöntemlere aykırı olarak doğrudan ve dolaylı biçimde toprağa vermek, depolamak gibi faaliyetlerde bulunmak yasaktır.” hükmü doğrultusunda İl Müdürlüğümüz görev, yetki ve sorumluluğu çerçevesinde işlemler yapılmaktadır. “Toprak Kirliliğinin Kontrolü ve Noktasal Kaynaklı Kirlenmiş Sahalara Dair Yönetmelik Yeterlilik Belgesi Tebliği” kapsamında Bakanlığımızca yetkilendirilmiş olan İlimizde faaliyet gösteren kuruluş bulunmamaktadır.

Yönetmeliğin 19. maddesine istinaden Saha Örneklem ve Analiz Planlarını, Saha Durum ve Risk Değerlendirme Ön ve Nihai Raporlarını değerlendirip onaylamak, kirlenmiş saha temizleme çalışmalarını izlemek ve hazırlanacak Temizleme Faaliyeti Planlama ve Değerlendirme, Temizleme Uygulama ve İzleme Raporlarını değerlendirip onaylamak amacıyla 02.07.2015 tarihli ve 31413276-115-2648 sayılı Valilik Olur'u ile İl Müdürlüğümüz başkanlığında ve ilgili kurumların katılımıyla “Kirlenmiş Saha Değerlendirme ve İzleme Komisyonu” oluşturulmuştur.

2017 yılı içinde Yönetmeliğin 8. maddesine istinaden Yönetmelik Ek-2, Tablo 2’de yer alan faaliyetleri yürüten mevcut faaliyet sahipleri ile yeni başlayacak 156 faaliyet sahibi; Yönetmelik Ek-3’de yer alan Faaliyet Ön Bilgi Formunu Kirlenmiş Sahalar Bilgi Sisteminde ayrıca bu formu yazılı ve imzalı olarak da doldurarak İl Müdürlüğüne bildirmişlerdir. Bunlardan İl Müdürlüğümüzce onaylanan Faaliyet Ön Bilgi Formları Bakanlığa gönderilmiştir.

### B.7.2. Arıtma Çamurlarının Toprakta Kullanımı

Bolu Belediyesi Merkez Atıksu Arıtma Tesisinde oluşan arıtma çamurları Bolu Belediyesine ait Düzenli Depolama Sahasına gönderilmektedir.

### B.7.3. Madencilik faaliyetleri ile bozulan arazilerin doğaya yeniden kazandırılmasına ilişkin yapılan çalışmalar

Madencilik Faaliyetleri İle Bozulan Arazilerin Doğaya Yeniden Kazandırılması Yönetmeliği kapsamında, yönetmeliğin yürürlüğe girdiği tarihten bu yana ilimizde hazırlanmış Doğaya Yeniden Kazandırma Planı bulunmamaktadır.

### B.7.4. Tarımsal Faaliyetler İle Oluşan Toprak Kirliliği

**Çizelge B.16 – Bolu İlinde 2018 Yılında Kullanılan Ticari Gübre Tüketiminin Bitki Besin Maddesi Bazında ve Yıllık Tüketim Miktarları**

Bitki Besin Maddesi (N, P, K olarak)	Bitki Besin Maddesi Bazında Kullanılan Miktar (ton)	İlde Ticari Gübre Kullanılarak Tarım Yapılan Toplam Alan (ha)
Azot	4.639,4	97.435 ha
Fosfor	1.289,8	
Potas	219,2	
<b>TOPLAM</b>	<b>6.148,4</b>	

Kaynak: Bolu İl Tarım ve Orman Müdürlüğü (2019)

**Çizelge B.17 – Bolu İlinde 2018 Yılında Tarımda Kullanılan Girdilerden Gübreler Haricindeki Diğer Kimyasal Maddeleri (Tarımsal İlaçlar vb)**

Kimyasal Maddenin Adı	Kullanım Amacı	Miktarı		İlde Tarımsal İlaç Kullanılarak Tarım Yapılan Toplam Alan (ha)
		Kg	Litre	
İnsektisitler	Zararlı böceklere karşı	1.531,90	5.895,65	Genel olarak üretim yapılan tarım alanlarında kimyasal ilaç kullanılmaktadır.
Herbisitler	Yabancı otlara karşı	2.505,67	42.450,40	
Fungisitler	Mantar Hastalıkları	22.264,55	9.821,25	
Rodentisitler	Tarla faresine karşı	1.749,52	5	
Nematositler	-	-	-	
Akarisitler	Zararlı akarlar karşı	-	-	
Kışlık ve Yazlık Yağlar	Kabuklu koşnil zararlılarına karşı	684	1.441,3	
<b>TOPLAM</b>		<b>28.735,64</b>	<b>59.613,6</b>	<b>97.435</b>

Kaynak: Bolu İl Tarım ve Orman Müdürlüğü (2019)

**Çizelge B.18 – Bolu İlinde 2018 Yılında Topraktaki Pestisit vb Tarım İlacı Birikimini Tespit Etmek Amacıyla Yapılmış Analizin Sonuçları**

Analizi Yapan Kurum/Kuruluş	Analiz Yapılan Yer (İlçe, Köy, Mevkii, Koordinatları)	Analiz Tarihi	Analiz Edilen Madde	Tespit Edilen Birikim Miktarı (µg/kg- fırın kuru toprak)
Analiz yapılmadı.				

Kaynak: Bolu İl Tarım ve Orman Müdürlüğü (2019)

## **B.8. Sonuç ve Değerlendirme**

İlgili yönetmelikler çerçevesinde ilimizin su kaynaklarının korunması çalışmaları sürdürülmektedir.

### **KAYNAKLAR:**

- 1- Bolu Belediyesi
- 2- Bolu İl Özel İdaresi
- 3- Dörtdivan Belediyesi
- 4- Gerede Belediyesi
- 5- Göynük Belediyesi
- 6- Kıbrıscık Belediyesi
- 7- Mengen Belediyesi
- 8- Mudurnu Belediyesi
- 9- Seben Belediyesi
- 10- Yeniçağa Belediyesi
- 11- Bolu Çevre ve Şehircilik İl Müdürlüğü
- 12- Bolu İl Tarım ve Orman Müdürlüğü
- 13- Bolu İl Planlama ve Koordinasyon Müdürlüğü
- 14- DSİ 53. Şube Müdürlüğü
- 15- Gökçesu Belediyesi
- 16- Karacasu Belediyesi
- 17- Taşkesti Belediyesi
- 18- Bolu Karma ve Tekstil İhtisas Organize Sanayi Bölgesi
- 19- Gerede Organize Sanayi Bölgesi
- 20- Gerede Deri İhtisas Organize Sanayi Bölgesi
- 21- TUİK 2016 Verileri

## C. ATIK

### C.1. Belediye Atıkları (Katı Atık Bertaraf Tesisleri)

Bolu Merkez İlçesi 2018 yılı sonu itibariyle nüfus 205.525 olup, 2018 yılında toplanan toplam evsel atık (organik atık/biyobozunur atık) miktarı 64.555 ton/yıl'dır.

Bolu Belediyesi Katı Atık Düzenli Depolama Tesisi; mücavir alan sınırları içinde şehrin kuzeydoğusunda, Yukarı Soku Mahallesi, İğnesi Mevkiinde olup, şehir merkezine 4 km mesafededir. 2018 yılı sonu itibari ile Bolu Belediyesi Katı Atık Düzenli Depolama Tesisi, merkez ilçe nüfusunun yaklaşık % 95'ine hizmet vermektedir.

İlde katı atıklar konusunda en önemli sorun ilçe belediyelerinin hiçbirinin düzenli katı atık depolama alanının bulunmaması ve atıkların ayrıştırma işleminin düzenli olarak yapılmaması sonucunda oluşan çevre kirliliğidir. Ancak bu sorunun çözümü konusunda çalışmalar başlamıştır.

Bolu Merkez, Karacasu Beldesi, Mudurnu, Seben, Kıbrısık, Dörtdivan, Gerede, Yeniçağa, Mengen, Gökçesu Beldesi, Taşkesti Beldesi ve İl Özel İdaresi Katı Atık Bertaraf Tesisleri Kurma ve İşletme Birliği (BEKAB) tarafından İlimiz, Merkez İlçe, Müstakimler Köyü sınırları içerisinde 214,361 m<sup>2</sup>'lik (21.43 Ha) alanda yapımı planlanan II. Sınıf katı atık düzenli depolama tesisi için hazırlanan uygulama projesi Bakanlığımızca uygun bulunmuş olup, tesisin zemin etüd projesi tamamlanmıştır. İmar Planları İl Genel Meclisi tarafından onaylanmıştır.

BEKAB yönetimi tarafından katı atık düzenli depolama tesisi yerine dünyanın birçok yerinde uygulanan evsel nitelikli katı atıkların termal yöntemlerle (yakma yöntemi) bertarafı ve elektrik enerjisi üretme projesine karar verilmiştir. Bu amaçla, BEKAB sorumluluk alanındaki tüm katı atıkların toplanması, taşınması, miktar ve karakterizasyon analizi, termal yöntemlerle bertarafı ile elektrik enerjisi üretme projesi mühendislik ve fizibilite raporu hazırlatılarak Bakanlığımızın görüş ve onayına sunulmuştur. Bakanlığımızca 2011/12 sayılı Katı Atık Bertaraf ve Ön İşlem Tesisleri Proje Onayı Genelgesi çerçevesinde değerlendirilmiş ve teknik bütünlük açısından uygun bulunarak onaylanmıştır. Ancak, BEKAB yönetimi tarafından yakma tesisinde açığa çıkacak olan ısı enerjisinin sanayi tesisleri ve konutlarda değerlendirilmesi amacıyla yakma tesisinin şehir merkezine daha yakın olan Yukarısoku Mevkiinde kurulması düşünülmüş ve Müstahkimler Köyü ve Yukarısoku Mevkii için alternatifli olarak yeniden Mühendislik ve Fizibilite Raporu hazırlattırılmıştır. Bakanlığımıza sunulan rapor, 2011/12 sayılı Katı Atık Bertaraf ve Ön İşlem Tesisleri Proje Onayı Genelgesi çerçevesinde değerlendirilmiş ve teknik bütünlük açısından 16.06.2016 tarihinde uygun bulunmuştur.

BEKAB yönetimi tarafından İlimiz, Merkez İlçesi, Yukarısoku Mahallesi G27a3 paftada 201.843 m<sup>2</sup> alan üzerinde kurulması planlanan 120.000 ton/yıl kapasiteli "Evsel Atıklardan Termal Yöntem ile Atıktan Enerji Kazanım Tesisi" ile ilgili olarak 05.05.2016 tarihinde ilgili kurum temsilcilerinin ve bölge halkının katılımıyla halkın katılımı toplantısı yapılmış olup, Mahalli Çevre Kurulu'nun 25.05.2016 tarihli ve 67 sayılı kararı ile yer seçimi uygun bulunmuştur. Çevre ve Şehircilik Bakanlığı tarafından 31/01/2017 tarihli ve 4508 sayılı karar ile ÇED OLUMLU belgesi verilmiştir. 30/05/2017 tarihinde yapılan BEKAB olağan meclis toplantısında "Evsel Atıklardan Termal Yöntem ile Atıktan Enerji Kazanım Tesisi" ihalesine çıkılması için karar alınmıştır.

Birlik üyesi yerel yönetimlerce toplanan evsel katı atıkların termal yöntem ile bertarafı ve atıktan enerji geri kazanım tesisi için gayri-ayni hak tesisi ihalesi 09.03.2018 tarihinde Bolu Belediyesi meclis salonunda 2886 sayılı devlet ihale kanununun 37. maddesine göre kapalı teklif usulü ile gerçekleştirilmiştir. Tek istekli ile girilen ihalede rekabet koşullarının oluşmadığı, ihtiyacın uygun ve en iyi şartlarda giderilmesinin beklenemeyeceği açık olduğundan kamu yararı üstün tutularak ihalenin iptaline karar verilmiştir.

Göynük Belediyesi, Katı Atık Düzenli Depolama Tesisi için yer seçim çalışması yapmaktadır.



**Çizelge C.19- Bolu İlinde 2018 Yılı İçin İl/İlçe Belediyelerince Toplanan ve Yerel Yönetimlerce (Büyükşehir Belediyesi/ Belediye/ Birliklerce Yönetilen Belediye Atığı Miktarı ve Toplanma, Taşınma ve Bertaraf Yöntemleri**

Büyükşehir/İl/İlçe Belediye veya Birliğin Adı	Büyükşehir Belediyesi/ Birlik ise birliğe üye olan belediyeler	Nüfus		Toplanan Ortalama Katı Atık Miktarı (ton/gün)		Kişi Başına Üretilen Ortalama Katı Atık Miktarı (kg/gün)		Transfer İstasyonu Varsa Sayısı	Atık Yönetimi Hizmetlerini Kim Yürütüyor?	Mevcut Belediye Atığı Yönetim Tesisi			
		Yaz	Kış	Yaz	Kış	Yaz	Kış			Düzenli Depolama	Ön İşlem (Mekanik Ayırma/ Biyokurutma/ Kompost/ Biyometanizasyon)	Yakma	Düzensiz Depolama
Bolu Belediyesi		205.525		177		1,14			B	B, ÖS			
Dörtdivan Belediyesi		2.993		3,2		1,1			B				B
Gerede Belediyesi		23.038		35	30	1,45	1,24	1	B				B
Göynük Belediyesi		4.140		8,5		1,9		1	B				B
Kırıbsıcık Belediyesi		1.700	1.200	2	3	1,17	2,5		B				B
Mengen Belediyesi		10.000	5.551	13	9	1,5			B				B
Mudurnu Belediyesi		5.115		6		1,2			B				B
Seben Belediyesi		2.440		10	10	3,55			B				B
Yeniçağa Belediyesi		4.573		4,85		1,05			B				B
Gökçesu Belediyesi		3.500	2.500	5	3				B				B
Karacasu Belediyesi		2.170	2.170	4	4	1,87			B				B
Taşkesti Belediyesi		2.223		3	3	1,27			B				B
<b>İl Geneli</b>		267.417		271,55		17,2							

\*Belediye(B), Özel Sektör(ÖS)

Kaynak: Bolu Belediyesi ve İlçe/Belde Belediyeleri (2019)

## C.2. Hafriyat Toprađı, İnşaat Ve Yıkıntı Atıkları

Özellikle son yıllardaki inşaat yatırımlarının üst düzeyde olması ve yoğun kentsel dönüşüm faaliyetlerinin bir sonucu olarak çok miktarda hafriyat toprađı ile inşaat ve yıkıntı atıkları çıkmaktadır. Söz konusu atıklar ile ilgili çalışmalar, Hafriyat Toprađı, İnşaat ve Yıkıntı Atıklarının Kontrolü Yönetmeliđi kapsamında yürütölmektedir.

İlimizde oluşan hafriyat toprađı, inşaat ve yıkıntı atıklarının kontrolsüz dökölmesi ve bu nedenle yaşanacak çevre ve görüntü kirliliđini önlemek ve söz konusu atıkların çevreye zarar vermeyecek şekilde bertaraf edilmesini sağlamak için Bolu Belediyesi tarafından İlimiz, Merkez İlçe, Sultanbey Köyünde Hafriyat Toprađı, İnşaat ve Yıkıntı Atıkları Depolama Sahası oluşturulmuştur. Kireçlik olarak adlandırılan bu saha, vasfını yitirmiş ve kullanılmayan eski maden alanı olarak doğal topografyaya uygun şekilde doldurulmaktadır. Doldurulma işlemi tamamlandıktan sonra ağaçlandırma çalışmaları ile doğal yaşama geri kazandırılacaktır.

Bolu Belediyesi hafriyat toprađının iyi olması durumunda çevre düzenlemesi, park bahçe vb. çalışmalarında ve belediyenin II. Sınıf Katı Atık Düzenli Depolama Sahasında örtü toprađı ve yeni lot alanı inşasında dolgu malzemesi olarak değerlendirilmektedir.

İlimiz, Merkez İlçe, Sultanbey Köyü'nde yer alan Hafriyat Toprađı, İnşaat ve Yıkıntı Atıkları Depolama Sahasında 2018 yılında 7.878 adet sefer ile yaklaşık 230.000 ton hafriyat toprađı, inşaat ve yıkıntı atıkları bertaraf edilmiştir.

İlimiz, Merkez İlçe, Sultanbey Köyü'nde yer alan II. Sınıf Katı Atık Düzenli Depolama Sahasında örtü toprađı ve yeni lot alanı inşasında dolgu malzemesi olarak 2018 yılında 3.761 adet sefer ile 111.191 ton hafriyat toprađı kullanılıp değerlendirilmiştir.

## C.3. Sıfır Atık Yönetimi

### C.3.1. Eğitimler

“Sıfır Atık”; israfın önlenmesini, kaynakların daha verimli kullanılmasını, atık oluşum sebeplerinin gözden geçirilerek atık oluşumunun engellenmesi veya minimize edilmesi, atığın oluşması durumunda ise kaynağında ayrı toplanması ve geri kazanımının sağlanmasını kapsayan atık yönetim felsefesi olarak tanımlanan bir hedeftir.

**Çizelge C.30 – 2018 Yılında Sıfır Atık Yönetimi Kapsamında Verilen Eğitimler**

Hedef Kitle	Düzenlenen Eğitim Sayısı	Eğitim Verilen Kişi Sayısı
Kurum Temsilcileri	15	135
Öğrenci	-	-

Kaynak: Bolu Çevre ve Şehircilik İl Müdürlüğü (2019)

**Grafik C.13 – Yıllar Bazında Sıfır Atık Yönetimi Kapsamında Verilen Eğitimlere Katılan Kişi Sayısı**



Kaynak: Bolu Çevre ve Şehircilik İl Müdürlüğü (2019)

### **C.3.2. Atık Getirme Merkezleri**

İlimizde 2018 yılında faaliyete geçen atık getirme merkezi bulunmamaktadır.

### **C.3.3. Atık Miktarları**

Sıfır Atık Yönetimi kapsamında 2018 yılında İlimizde sadece eğitim çalışmaları yapılmıştır. Sıfır Atık Yönetimi kapsamındaki çalışmalara (atık getirme merkezi kurulması, atık toplanması vb.) 2019 yılında başlanması planlanmaktadır.

### **C.3.4. Sisteme Geçen Kuruluş Sayısı**

İlimizde 2018 yılında sisteme geçen kuruluş bulunmamaktadır.

### **C.3.5. Ekipman**

Sıfır Atık Yönetimi kapsamında 2018 yılında İlimizde sadece eğitim çalışmaları yapıldığından dolayı ekipmanla ilgili bilgi bulunmamaktadır.

### **C.3.6. Kompost**

Sıfır Atık Yönetimi kapsamında 2018 yılında İlimizde sadece eğitim çalışmaları yapıldığından dolayı kompost ile ilgili bilgi bulunmamaktadır.

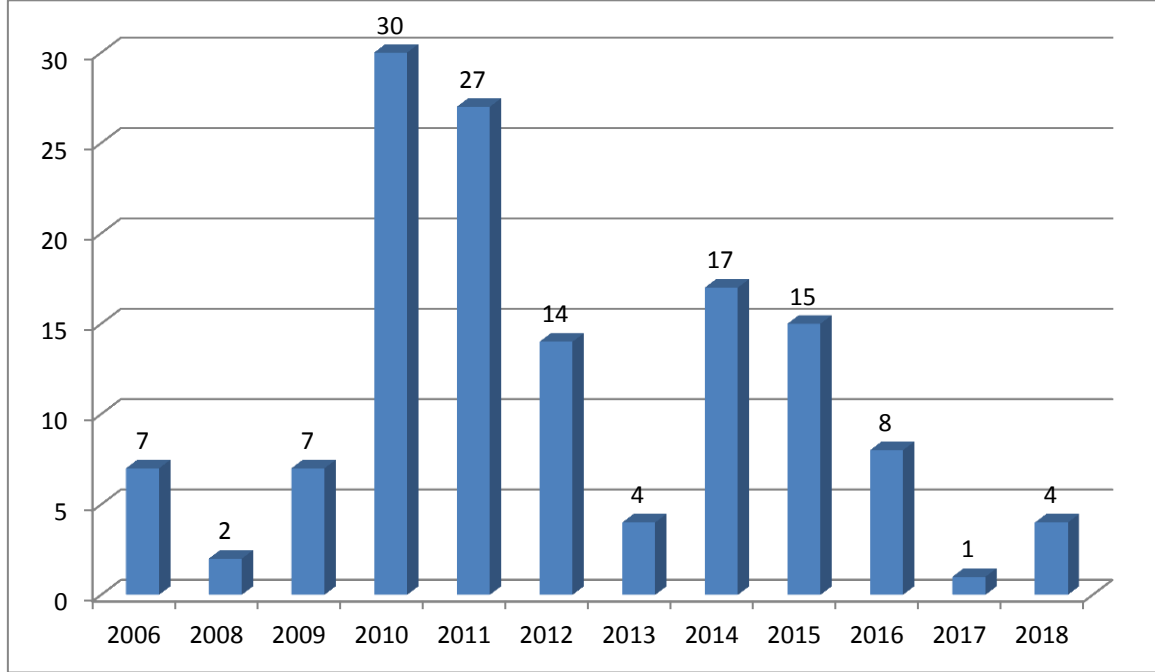
#### C.4. Ambalaj Atıkları

Çizelge C.21 – Bolu İlinde 2018 Yılı Ambalaj ve Ambalaj Atıkları İstatistik Sonuçları

Ambalaj Cinsi	Toplanan Ambalaj Atığı Miktarı	Geri Kazanılan Ambalaj Atığı Miktarı
Plastik	17.280	0
Metal		
Kompozit		
Kâğıt Karton	24.230	0
Cam		
Ahşap		
Karışık	9.412.389	0
Toplam	9.453.899	

Kaynak: Bolu Çevre ve Şehircilik İl Müdürlüğü (2019)

Grafik C.14 – Yıl Bazında Bolu İlinde Kayıtlı Ekonomik İşletme Sayısı



Kaynak: Bolu Çevre ve Şehircilik İl Müdürlüğü (2019)

Çizelge C.22- 2018 Yılında Bolu İlinde Kayıtlı Ekonomik İşletme Sayısı

Piyasaya Süren İşletme Sayısı (Satış Noktaları Hariç)	127
Piyasaya Süren İşletme Sayısı (Sadece Satış Noktaları)	-
Ambalaj Üreticisi Sayısı	4
Tedarikçi Sayısı	3

Kaynak: Bolu Çevre ve Şehircilik İl Müdürlüğü (2019)

**Çizelge C.23- 2018 Yılında Bolu İlinde Kayıtlı Ambalaj Atığı Toplama Ayırma Tesisi Sayısı**

Ambalaj Atığı Toplama Ayırma Tesisi (TAT) Sayısı Toplam	1. Tip TAT Sayısı	2. Tip TAT Sayısı	3. Tip TAT Sayısı
1	1	-	-

Kaynak: Bolu Çevre ve Şehircilik İl Müdürlüğü (2019)

**Çizelge C.24- 2018 Yılında Bolu İlinde Ambalaj Atığı Geri Kazanım Tesisi Sayısı**

Ambalaj Atığı Geri Kazanım Tesisi (GKT) Sayısı Toplam	Plastik Ambalaj Atığı GKT Sayısı	Kağıt-Karton Ambalaj Atığı GKT Sayısı	Cam Ambalaj Atığı GKT Sayısı	Metal Ambalaj Atığı GKT Sayısı	Ahşap Ambalaj Atığı GKT Sayısı	Kompozit Ambalaj Atığı GKT Sayısı	Tekstil Ambalaj Atığı GKT Sayısı
2	1					1	

Kaynak: Bolu Çevre ve Şehircilik İl Müdürlüğü (2019)

**Çizelge C.25– 2018 Yılında Bolu ilinde Belediyelerin Ambalaj Atık Yönetim Planı Durumu**

Belediye Adı	Nüfusu	AAYP Durumu (Var-Yok)	AAYP Onay Tarihi	AAYP'ye Dâhil Olan TAT Firmaları	AAYP'ye Dâhil Olan Yetkilendirilmiş Kuruluşlar
Bolu Belediyesi	205.525	Var	10.12.2018	1	1

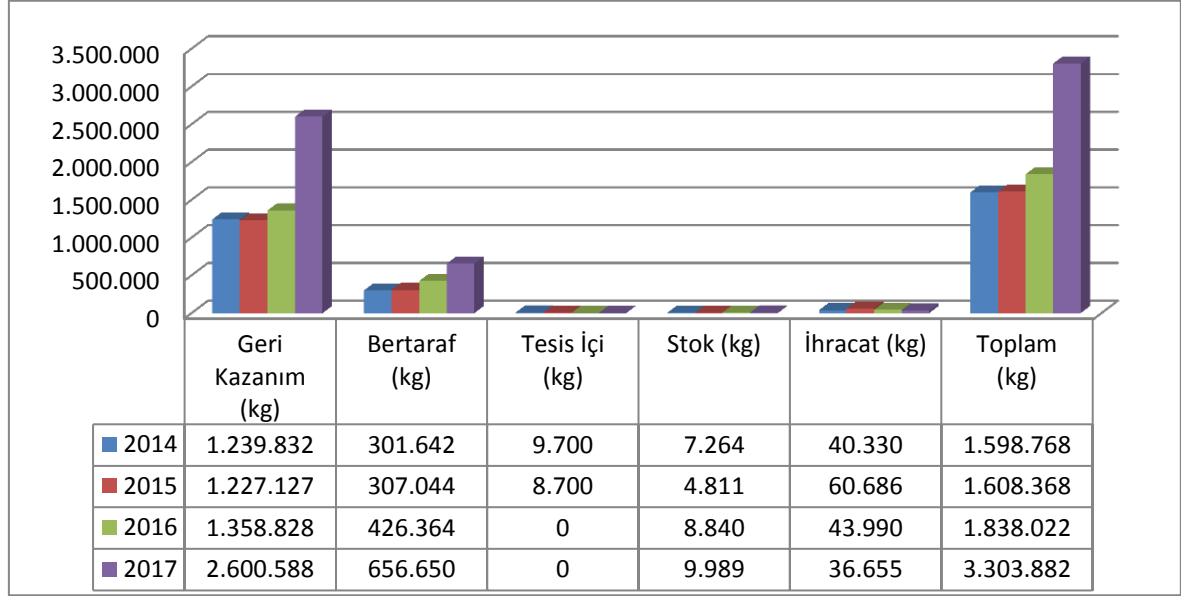
Kaynak: Bolu Çevre ve Şehircilik İl Müdürlüğü (2019)

İlimizde 2018 yılında faaliyete geçen atık getirme merkezi bulunmamaktadır.

**C.5. Tehlikeli Atıklar**

Tehlikeli atıklar miktarı az, fakat çevre ve canlılar için tahrip gücü fazla olan zehirli, katı veya sıvı kimyasal madde atıklarıdır. Çoğunlukla kimyasal maddelerden kaynaklanan atıklardır. İlimizde 2018 yılı içerisinde Atıkların Karayolunda Taşınmasına İlişkin Tebliğ kapsamında 65 adet yeni araca (dorse) ve 1 adet kamyonu Atık Taşıma Araç Lisansı verildi, 73 adet yeni çekici sisteme eklendi.

**Grafik C.15 – Atık Yönetim Uygulaması Verilerine Göre İlimizdeki Tehlikeli Atık Yönetimi**



Kaynak: (Atık Yönetimi Uygulaması, 2019)

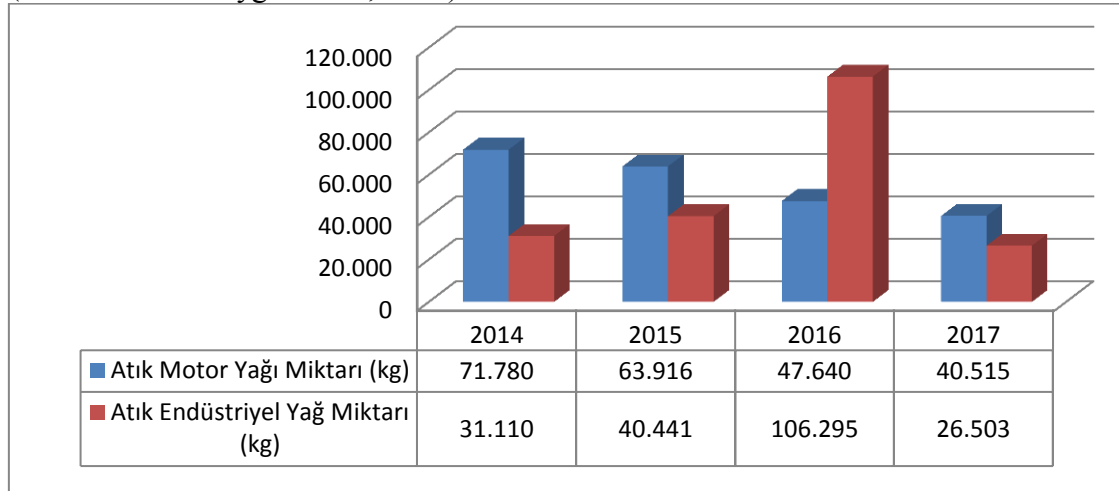
**Çizelge C.26 – Bolu İlinde 2018 Yılında Atık İşleme ve Miktarı**

Atık Yönetimi Uygulamasında 2018 yılı atık istatistikleri henüz değerlendirme ve inceleme süreci devam eden ham veriyi içerdiğinden, çizelge ve grafikler son veri olarak 2017’yi içermektedir. Söz konusu süreç sona erdiğinde, doğrulanmış istatistik veriye ÇED, İzin ve Denetim Genel Müdürlüğü internet sayfasında Resmi İstatistikler - Atık İstatistikleri bölümünden ulaşılabilir.

### C.6. Atık Madeni Yağlar

Tesislerin atık madeni yağlarını, “Atık Yağların Kontrolü Yönetmeliği”ne uygun şekilde biriktirmesi ve göndermesi gerektiği yönünde bilgilendirmeler yapılmıştır.

**Grafik C.16 – Yıllar İtibariyle Bolu İlinde Atık Madeni Yağ Toplama Miktarları (Atık Yönetimi Uygulaması, 2019)**



**Çizelge C.27 – Bolu İlinde 2017 Yılı için Atık Madeni Yağ Geri Kazanım ve Bertaraf Miktarları**

Geri kazanım (ton)	Nihai bertaraf (ton)	İhracat (ton)	Stok (ton)	Atık Minimizasyonu (Tesis İçi) (ton)
29,463	900	36,655	6,020	0

Kaynak: Bolu Çevre ve Şehircilik İl Müdürlüğü (Atık Yönetimi Uygulaması, 2019)

Atık Yönetimi Uygulamasında 2018 yılı atık istatistikleri henüz değerlendirme ve inceleme süreci devam eden ham veriyi içerdiğinden, çizelge ve grafikler son veri olarak 2017'yi içermektedir. Söz konusu süreç sona erdiğinde, doğrulanmış istatistikleri veriye ÇED, İzin ve Denetim Genel Müdürlüğü internet sayfasında Resmi İstatistikler - Atık İstatistikleri bölümünden ulaşılabilir.

### C.7. Atık Pil ve Akümülatörler

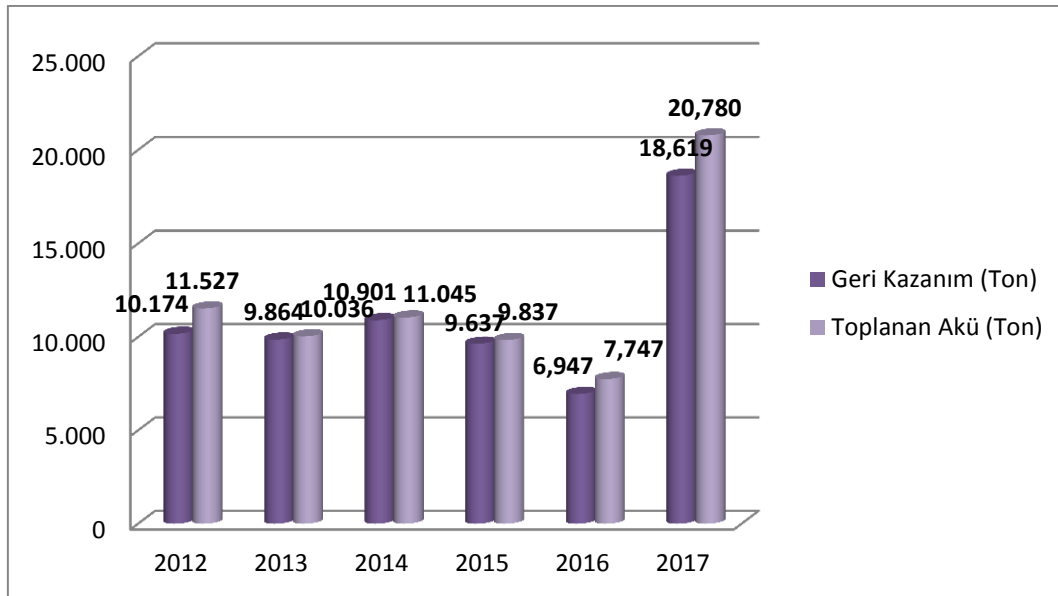
İlimiz genelinde atık pillerin toplanması amacı ile çeşitli bölgelerde okullara, alışveriş merkezlerine ve bazı satış noktalarına atık pil toplama kutuları bırakılmıştır.

**Çizelge C.28 – Bolu İlinde 2017 Yılında Toplanan Akümülatörlerle İlgili Veriler**

ATIK AKÜMÜLATÖRLER						
Atık Akümülatör Geçici Depolama İzni Verilen		Toplanan Atık Akümülatör Miktarı (ton)	İldeki Atık Akümülatör Geri Kazanım Tesisleri		Geri kazanım Tesislerinde İşlenen Atık Akümülatör Miktarı	
Depo Sayısı	Kapasitesi (ton)		Sayı	Kapasite (ton/yıl)	Miktarı (ton)	%
		20,780				

Kaynak: Bolu Çevre ve Şehircilik İl Müdürlüğü (2019)

**Grafik C.17 – Bolu İlinde Yıllar İtibariyle Atık Akü Toplama ve Geri Kazanım Miktarı**



Kaynak: Bolu Çevre ve Şehircilik İl Müdürlüğü (2019)

**Çizelge C.29 – Bolu İlinde Yıllar İtibariyle Toplanan Atık Akü Miktarı (Kg)**

2012	2013	2014	2015	2016	2017
11.527	10.036	11.045	9.837	7.747	20.780

Kaynak: Bolu Çevre ve Şehircilik İl Müdürlüğü (2019)

**Çizelge C.30 – Bolu İlinde Yıllar İtibariyle Toplanan Atık Pil Miktarı (Kg)**

2012	2013	2014	2015	2016	2017
1	6	125	30	41	1.805

Kaynak: Bolu Çevre ve Şehircilik İl Müdürlüğü (2019)

Atık Yönetimi Uygulamasında 2018 yılı atık istatistikleri henüz değerlendirme ve inceleme süreci devam eden ham veriyi içerdiğinden, çizelge ve grafikler son veri olarak 2017'yi içermektedir. Söz konusu süreç sona erdiğinde, doğrulanmış istatistik veriye ÇED, İzin ve Denetim Genel Müdürlüğü internet sayfasında Resmi İstatistikler - Atık İstatistikleri bölümünden ulaşılabilir.

### **C.8. Bitkisel Atık Yağlar**

İlimizde lisanslı bitkisel atık yağ geri kazanım tesisi bulunmamaktadır.

**Çizelge C.31 – Bolu İlinde 2017 Yılı İçin Atık Bitkisel Yağlarla İlgili Veriler**

Bitkisel Atık Yağ Ara Depolama Lisansı Verilen Tesis		Toplanan Bitkisel Atık Yağ Miktarı (kg)		Lisans Alan Geri Kazanım Tesisi	
Sayısı	Kapasitesi (ton)	Kullanılmış Kızartmalık Yağ (20 01 26*)	Kullanım Ömrü Dolmuş Yağlar (20 01 25)	Sayısı	Kapasitesi (ton/yıl)
		62.581kg			
		600 lt			

Kaynak: Bolu Çevre ve Şehircilik İl Müdürlüğü (2018)

Atık Yönetimi Uygulamasında 2018 yılı atık istatistikleri henüz değerlendirme ve inceleme süreci devam eden ham veriyi içerdiğinden, çizelge ve grafikler son veri olarak 2017'yi içermektedir. Söz konusu süreç sona erdiğinde, doğrulanmış istatistik veriye ÇED, İzin ve Denetim Genel Müdürlüğü internet sayfasında Resmi İstatistikler - Atık İstatistikleri bölümünden ulaşılabilir.



### C.9. Ömrünü Tamamlamış Lastikler (ÖTL)

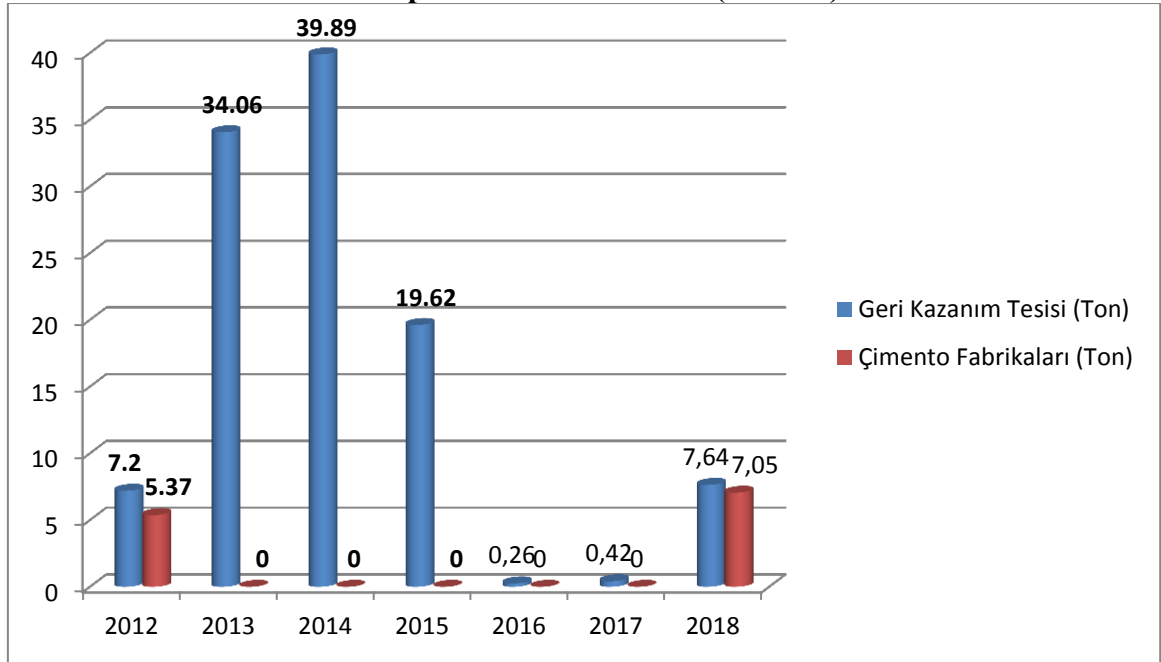
“Ömrünü Tamamlamış Lastiklerin Kontrolü Yönetmeliği” kapsamında ilimizde Ömrünü Tamamlamış Lastiklerle ilgili lisans almış bir tesis bulunmamaktadır.

**Çizelge C.32 – Bolu İlinde 2018 Yılında Oluşan Ömrünü Tamamlamış Lastikler İle İlgili Veriler**

ÖMRÜNÜ TAMAMLAMIŞ LASTİKLER (ÖTL)								
ÖTL Geçici Depolama Alanı		Geçici Depolama Alanlarındaki ÖTL Miktarı (ton)	ÖTL Geri Kazanım Tesisi		Geri Kazanılan ÖTL Miktarı (ton)	ÖTL Bertaraf Tesisi		Bertaraf Edilen ÖTL Miktarı (ton)
Sayısı	Hacmi (m <sup>3</sup> )		Sayısı	Kapasitesi (ton/yıl)		Sayısı	Kapasitesi (ton/yıl)	
					7,64			

Kaynak: Bolu Çevre ve Şehircilik İl Müdürlüğü (2019)

**Grafik C.18 – Yıllar İtibariyle Bolu İlinde Geri Kazanım Tesislerine ve Çimento Fabrikalarına Gönderilen Toplam ÖTL Miktarları (Ton/Yıl)**



Kaynak: Bolu Çevre ve Şehircilik İl Müdürlüğü (2019)

**Çizelge C.33 – Yıllar İtibariyle Bolu İlinde Geri Kazanım Tesislerine ve Çimento Fabrikalarına Gönderilen Toplam ÖTL Miktarları (ton/yıl)**

	2012	2013	2014	2015	2016	2017	2018
Geri Kazanım Tesisi	7,2	34,060	39,890	19,620	0,260	0,420	7,64
Çimento Fabrikası	5,37	-	-	-	-	-	7,05

Kaynak: Bolu Çevre ve Şehircilik İl Müdürlüğü (2019)

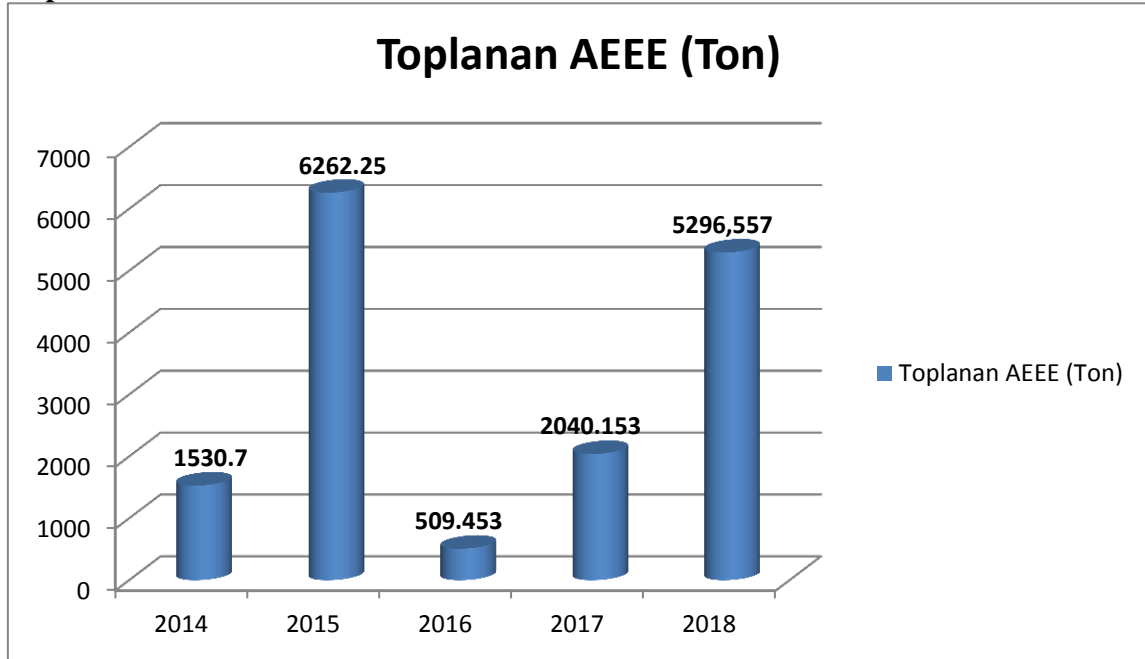
### C.10. Atık Elektrikli ve Elektronik Eşyalar (AEEE)

Avrupa Birliği'nin 2002/96/EC sayılı Atık Elektrikli ve Elektronik Eşya Direktifi ile elektrikli ve elektronik eşyaların üretiminde kullanılan tehlikeli maddelerin kullanılmasını yasaklayan 2002/95/EC sayılı elektrikli ve elektronik eşyalarda bazı zararlı maddelerin kullanımının sınırlandırılmasına ilişkin direktiflerin ulusal mevzuatımıza uyumlaştırılması çalışmaları kapsamında "Atık Elektrikli ve Elektronik Eşyaların Kontrolü Yönetmeliği" hazırlanarak 22.05.2012 tarih ve 28300 sayılı Resmi Gazete'de yayımlanarak yürürlüğe girmiştir.

Yönetmelik büyük ev eşyaları, küçük ev aletleri, bilişim ve telekomünikasyon ekipmanları, tüketici ekipmanları, aydınlatma ekipmanları, elektrikli ve elektronik aletler (büyük ve sabit sanayi aletleri hariç olmak üzere), oyuncaklar, eğlence ve spor aletleri, tıbbi cihazlar (implantasyon ürünleri ve hastalık bulaşıcı temaslarda bulunan ürünler hariç), izleme ve kontrol aletleri ve otomat sınıflarına dâhil olan elektrikli ve elektronik eşyalar ile elektrik ampulleri ve evsel amaçlı kullanılan aydınlatma gereçlerini kapsamaktadır.

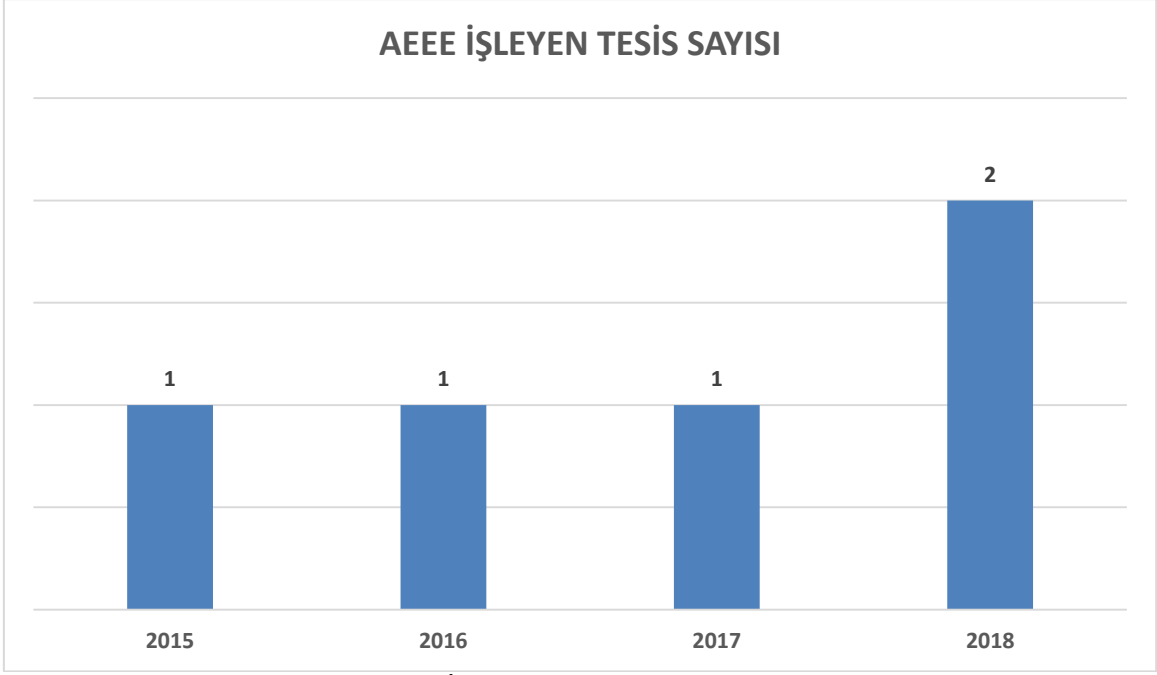
Söz konusu yönetmelik kapsamında ilimizde atık elektrikli ve elektronik eşyaları toplayan ve işleyen lisanslı 2 adet firma bulunmaktadır.

**Grafik C.19 - Bolu İlinde Yıllar İtibariyle Atık Elektrikli ve Elektronik Eşya Toplama Miktarları**



Kaynak: Bolu Çevre ve Şehircilik İl Müdürlüğü (2019)

**Grafik C.20 - Yıllar İtibariyle Bolu İlinde AEEE İşleyen Tesis Sayısı**



Kaynak: Bolu Çevre ve Şehircilik İl Müdürlüğü (2019)

**Çizelge C.34 – Bolu İlinde 2018 Yılı AEEE Toplanan ve İşlenen Miktarlar**

Belediyeler Tarafından Oluşturulan AEEE Getirme Merkezleri		AEEE'lerin Toplanması Amacıyla Oluşturulan Aktarma Merkezleri		Getirme Merkezlerinde ve Aktarma Merkezlerinde Biriken AEEE Miktarı (ton)	AEEE İşleme Tesisi		İşlenen AEEE Miktarı (ton)
Sayısı	Hacmi (m <sup>3</sup> )	Sayısı	Hacmi (m <sup>3</sup> )		Sayısı	Kapasitesi (ton/yıl)	
				5.296,557	2		3.609,618

Kaynak: Bolu Çevre ve Şehircilik İl Müdürlüğü (2019)

### C.11. Ömrünü Tamamlamış (Hurda) Araçlar

“Ömrünü Tamamlamış Araçların Kontrolü Hakkında Yönetmelik” kapsamında ilimizde, toplam 2 adet ömrünü tamamlamış araç teslim yeri bulunmaktadır.

**Çizelge C.35 – Bolu İlinde 2018 Yılı Hurdaya Ayrılan Araç Sayısı**

Oluşturulan ÖTA Teslim Yerleri Sayısı	ÖTA Geçici Depolama Alanı Sayısı	ÖTA İşleme Tesisi Sayısı	İşlenen ÖTA Miktarı (ton)
2			

Kaynak: Bolu Çevre ve Şehircilik İl Müdürlüğü (2019)

### C.12. Tehlikesiz Atıklar

**Çizelge C.36 – Bolu İlinde 2017 Yılı İçin Sanayi Tesislerinde Oluşan Tehlikesiz Atıkların Verileri**

Atık Kodu	Atık İşleme Yöntemi Kodu	Toplam
020104	R7	5120
020204	-	2000
030308	R12	14180
040221	R12	109540
070213	R12	2820
100210	-	1800500
101112	R12	4765340
101112	R5	3005569
101120	R12	585540
110110	R12	118720
120101	R12	155370
120101	R4	10382160
120102	R12	20528940
120103	R4	10780
120105	R12	29645
150101	R12	323574
150102	R12	174396
150102	-	150
150103	R12	346180
150104	R12	18580
150106	R12	36940
150107	R12	44190
160103	R1	14830
160103	R12	40070
160112	R12	3110
160117	R12	600
160119	R12	2770
160216	R12	452020
160605	D15	3
160605	D5	181
170201	R12	348210
170401	R12	374
170402	R12	37002
170405	R12	481103
170407	R12	542670
170407	R4	163260
170411	R12	7840
180109	R13	30
190805	R12	25
190812	-	150

191001	R12	1407700
191001	R4	428620
191002	R12	21514
191002	R4	6060
191204	R12	1168720
191205	R12	74640
191209	R12	1120
191212	R12	702740
200101	R12	636771
200108	D1	94620
200111	R12	116180
200125	R9	3250
200125	-	750
200136	R12	2941540
200139	R12	340404
200140	R12	3998917
200306	D1	1897657

Kaynak: Atık Yönetimi Uygulaması (2019)

Atık Yönetimi Uygulamasında 2018 yılı atık istatistikleri henüz değerlendirme ve inceleme süreci devam eden ham veriyi içerdiğinden, çizelge ve grafikler son veri olarak 2017'yi içermektedir. Söz konusu süreç sona erdiğinde, doğrulanmış istatistik veriye ÇED, İzin ve Denetim Genel Müdürlüğü internet sayfasında Resmi İstatistikler - Atık İstatistikleri bölümünden ulaşılabilir.

### **C.12.1 Demir ve Çelik Sektörü ve Cüruf Atıkları**

İlimizde demir çelik sektörü bulunmamaktadır.

### **C.12.2 Kömürle Çalışan Termik Santraller ve Kül**

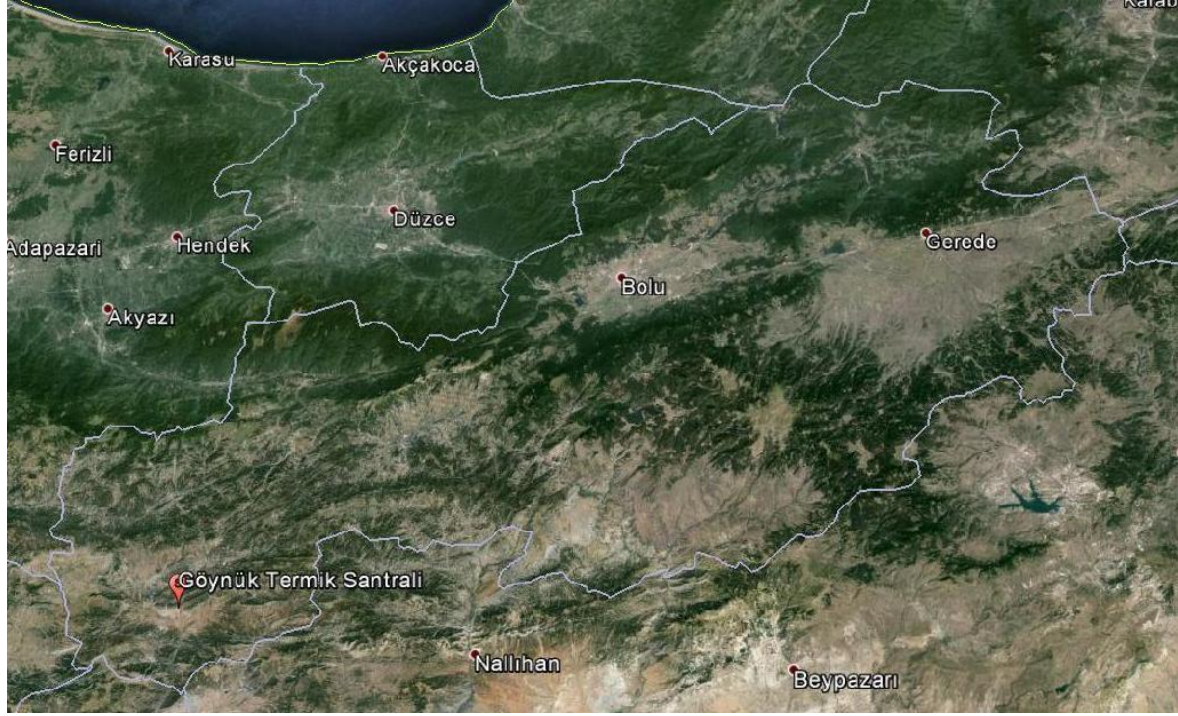
İlimiz, Göynük İlçesi, Bölücekova Köyü, Değirmen-tepe Mevkii'nde AKSA Göynük Enerji Üretim A.Ş. Göynük Şubesi'ne ait olan ve 17.11.2008 tarihinde ÇED Olumlu kararı verilen termik enerji santrali bulunmaktadır. Santralin 135 MW Kurulu güçteki ilk fazı 15 Temmuz 2015 tarihinde faaliyete başlamış olup, 135 MW gücündeki ikinci ünite ise 29.01.2016 tarihinde faaliyete geçmiştir. Santral katı yakıtlı Termik Santral olup, ana yakıtı olan linyit kömürünü, kendisinin içinde içerisinde bulunduğu IR 5359 sayılı ruhsat alanındaki maden ocağından sağlanmaktadır.

Uhdesi TKİ Kurumu Genel Müdürlüğüne ait İR:5359 ruhsat numaralı 4.grup linyit kömürü sahası 4.163 hektar alana sahip olup, 2006 yılında "termik santral kurma şartı" ile rodövans sözleşmesi dâhilinde AKSA Göynük Enerji Üretim A.Ş. Göynük Şubesi tarafından alınmıştır.

AKSA Göynük Enerji Termik Santrali ana yakıtı olan kömürün içerisinde bulunan kükürdün kazanda yanması sonucu açığa çıkan uçucu kükürt (SO<sub>2</sub>) türevlerinin atmosfere

gitmesinin ve asit yağmurlarının önlenmesi amacıyla FGD (Desülfürizasyon ünitesi) bacası inşa edilmiştir.

**Harita C.3 – Bolu İlinde Bulunan Termik Santralin Yeri**



Kaynak: AKSA Göynük Enerji Üretim A.Ş. Göynük Şubesi- Bolu Göynük Termik Santrali (2019)

**Çizelge C.37 – Bolu İlinde 2018 Yılı Termik Santralde Kullanılan Kömür, Oluşan Cüruf-Uçucu Kül Miktarı**

Termik Santralin Adı	Kullanılan Kömür Miktarı (ton/yıl)	Oluşan Uçucu Kül Miktarı (ton/yıl)	Oluşan Cüruf (ton/yıl)
Göynük Termik Santrali	1.864.351	391.513	167.791

Kaynak: AKSA Göynük Enerji Üretim A.Ş. Göynük Şubesi- Bolu Göynük Termik Santrali (2019)

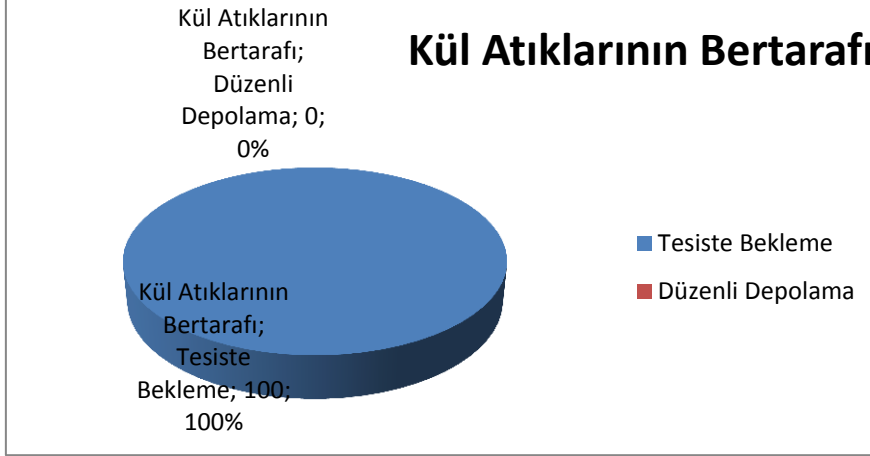
Termik santralde kömürün yakılmasından oluşan kül, FGD baca gazı arıtma sisteminden açığa çıkan alçıtaşı ve santralde kullanılan suyun ön arıtılmasından kaynaklı ön arıtma çamurunun geçici depolanması için tehlikesiz atık geçici depolama alanı oluşturulmuştur. Söz konusu atık alanında dip külü, cüruf ve kazan tozu, uçucu kömür külü, baca gazı kükürt giderme işleminden (desülfürizasyon) çıkan kalsiyum bazlı katı atıklar, baca gazı kükürt giderme işleminden (desülfürizasyon) çıkan kalsiyum bazlı çamurlar düzenli olarak depolanmaktadır. Güney Kül Düzenli Depolama Alanı ÇED’i iki lot olarak tasarlanmış olup, ilk lotunda depolama yapılmaktadır. İkinci lot ile ilgili olarak uygulama projeleri hazırlanmaktadır.

Göynük Termik Santralinde kullanılan kömür yakıtına bağlı olarak; kömür içeriğindeki kül oranı yaklaşık % 30 ‘dur. Santralde yılda yaklaşık 1.800.000 ton kömür tüketilmekte olup, bu kömürün yaklaşık 540.000 tonu kül olarak açığa çıkmakta olup, bu külün de % 70 i (378.000 ton) , % 20 oranında nemlendirilerek atılmaktadır. Kazana beslen kireçtaşı yıllık yaklaşık 150.000 ton olup bu miktarın % 40 ı fly ash (60.000 ton +



%20 nemlendirme), % 30 u Bed ash (45.000 ton +% 20 nemlendirme) ve % 30 u da coarse ash (45.000 ton nemlendirme yok) miktarına ilave olmaktadır. Ayrıca bacagazı arıtma sisteminde kükürt arıtma için kullanılan kireçtaşı bulamacının atığı olan gypsum (yıllık yaklaşık 30.000 ton) atılmaktadır.

**Grafik C.21 – Bolu İlinde 2018 Yılı Kül Atıklarının Yönetimi**



Kaynak: AKSA Göynük Enerji Üretim A.Ş. Göynük Şubesi- Bolu Göynük Termik Santrali (2019)

Göynük Termik Santrali bünyesinde oluşan küller, 223636642.0.1 belge numaralı Çevre İzin ve Lisans Belgesi kapsamındaki Güney Kül Düzenli Depolama Alanında depolanmaktadır. Bahse konu küller endüstriyel yan ürün olarak değerlendirilerek başta çimento üretim çalışmaları olmak üzere bazı sanayi kollarında kullanılmakta ve ekonomik değer kazanmaktadır. Bu kapsamda santral bünyesinde oluşan küllerin lisanslı firmalara verilmesi ve ekonomiye kazandırılması yolunda çalışmalar yapılmaktadır.

**Resim C.1 – Bolu Göynük Termik Santrali**



Kaynak: AKSA Göynük Enerji Üretim A.Ş. Göynük Şubesi- Bolu Göynük Termik Santrali (2019)

### C.12.3 Atıksu Arıtma Tesisi Çamurları

Bolu Belediyesi Merkez Atıksu Arıtma Tesisinde oluşan arıtma çamurları Bolu Belediyesine ait Düzenli Depolama Sahasına gönderilmektedir.

### C.13. Tıbbi Atıklar

Sağlık alanında tanı, tedavi ve eğitim hizmeti veren büyük küçük bütün kuruluşların atıkları genel anlamda tıbbi atık olarak adlandırılır. Enfekte ve tehlikeli tıbbi atıkların, evsel nitelikli atıklarla birlikte değil, ayrı toplanıp, depolanması veya bertaraf edilmesi gerekmektedir.

Bolu Belediyesine ait 1 adet Tıbbi Atık Sterilizasyon Tesisi bulunmaktadır. Tesis, 01.04.2014 tarihi itibari ile Atlas İnş. San. ve Tic. Ltd. Şti. tarafından işletilmektedir. Tıbbi atıkların toplanması, taşınması ve bertaraf işlemi bu firma tarafından gerçekleştirilmektedir. Her yıl Mahalli Çevre Kurulu (MÇK) toplantısında İlimizde oluşacak olan tıbbi atıkların bertarafı için ücret belirlenmektedir.

**Çizelge C.38 – 2018 Yılında Bolu İli Sınırları İçinde Oluşan Yıllık Tıbbi Atık Miktarı**

İl/ilçe Belediyesinin Adı	Tıbbi Atık Yönetim Planı		Tıbbi Atıkların Taşınması		Toplanan tıbbi atık miktarı ton/yıl	Bertaraf Yöntemi		Bertaraf Tesisi Sterilizasyon/ Yakma		
	Var	Yok	Özel	Kamu		Yakma	Sterilizasyon	Belediyenin	Yetkili Firmanın	Tesisin Bulunduğu İl
Bolu Belediyesi	X		X		503		X		X	
Dörtdivan Belediyesi		X	X		0,150					
Gerede Belediyesi	X		X		12,493		X		X	
Göynük Belediyesi		X	X		1,900		X		X	
Kıbrısçık Belediyesi		X	X		0,346					
Mengen Belediyesi		X	X		2,100		X		X	
Mudurnu Belediyesi	X		X		2,422		X		X	
Seben Belediyesi		X	X		0,208					
Yeniçağa Belediyesi	X		X		0,122					
Gökçesu Belediyesi		X	X		0,02					
Karacasu Belediyesi	X		X		1,574					
Taşkesti Belediyesi	X		X		0,01		X		X	

Kaynak: Bolu Belediyesi ve İlçe/Belde Belediyeleri (2019)

**Çizelge C.39 – Bolu İlinde Yıllara Göre Tıbbi Atık Miktarı**

	2012	2013	2014	2015	2016	2017	2018
Tıbbi Atık Miktarı (ton)	258,239	265,605	468,853	441,537	428,67	530,247	523,919

Kaynak: Bolu Çevre ve Şehircilik İl Müdürlüğü (2019)



#### C.14. Maden Atıkları

İlimizde ortaya çıkan maden atığı ve maden zenginleştirme tesisi bulunmamaktadır.

#### C.15. Sonuç ve Değerlendirme

İlgili yönetmelikler çerçevesinde atık sorununun önüne geçilmeye çalışılmaktadır. Atıkların toplanması ve bertarafı konusunda ilgili kuruluşlar ve toplumun bilgilendirilmesi çalışmalarına devam edilmektedir.

#### Çizelge C.40 – 2018 Yılı İtibariyle Bolu İlinde Bulunan Atık İşleme Tesisi Sayısı

Katı Atık Bertaraf Tesisi Sayısı (Belediye)	1
Lisanslı Ambalaj Atığı Toplama Ayırma Tesisi ve Geri Kazanım Tesisi Sayısı	3
Tehlikeli Atık Geri Kazanım Tesisi Sayısı	1
Atık Yağ Geri Kazanım Tesisi Sayısı	-
Bitkisel Atık Yağ Geri Kazanım Tesisi Sayısı	-
Atık Pil ve Akümülatör Geri Kazanım Tesisi Sayısı	-
Ömrünü Tamamlamış Lastik Geri Kazanım Tesisi Sayısı	-
Tıbbi Atık Sterilizasyon Tesisi Sayısı	1
Tehlikesiz Atık Geri Kazanım Tesisi Sayısı	2
Atık Elektrikli ve Elektronik Eşya İşleme Tesisi Sayısı	2
Maden Atığı Bertaraf Tesisi Sayısı	-

Kaynak: Bolu Çevre ve Şehircilik İl Müdürlüğü (2019)

#### KAYNAKLAR:

- 1- Bolu Belediyesi
- 2- Dörtdivan Belediyesi
- 3- Gerede Belediyesi
- 4- Göynük Belediyesi
- 5- Kıbrısçık Belediyesi
- 6- Mengen Belediyesi
- 7- Mudurnu Belediyesi
- 8- Seben Belediyesi
- 9- Yeniçağa Belediyesi
- 10- Bolu Çevre ve Şehircilik İl Müdürlüğü
- 11- Gökçesu Belediyesi
- 12- Karacasu Belediyesi
- 13- Taşkesti Belediyesi
- 14- AKSA Göynük Enerji Üretim A.Ş.- Göynük Şubesi

## Ç. BÜYÜK ENDÜSTRİYEL KAZALARIN ÖNLENMESİ ÇALIŞMALARI

### Ç.1. Büyük Endüstriyel Kazalar

Meydana gelen felaketler ve ülkemizde de yaşanan benzer kazalar sonucunda, ülkemizde de "Tehlikeli Maddeleri İçeren Büyük Kaza Risklerinin Kontrolüne İlişkin AB Konsey Direktifi/Seveso II Direktifi"ni Türkiye mevzuatına uyumlaştıran "Büyük Endüstriyel Kazaların Önlenmesi ve Etkilerinin Azaltılması Hakkında Yönetmelik" 30 Aralık 2013 tarihli ve 28867 sayılı Resmi Gazete'de yayımlanarak yürürlüğe girmiştir.

Yönetmelik, tehlikeli maddeler bulunduran kuruluşlarda büyük endüstriyel kazaların önlenmesi ve muhtemel kazaların insanlara ve çevreye olan zararlarının en aza indirilmesi amacıyla, yüksek seviyede, etkili ve sürekli korumayı sağlamak için alınması gereken önlemler ile ilgili usul ve esasları belirlemeyi amaçlamaktadır. Tehlikeli madde içeren kuruluşlar, Çevre ve Şehircilik Bakanlığı Entegre Çevre Bilgi Sistemi altında kurulmuş olan BEKRA Bildirim Sistemi'ne bildirim yapmakla yükümlüdür. Bu bildirimler neticesinde kapsamdaki kuruluşlar ve bunların, alt seviyeli ve üst seviyeli olmak üzere kategorileri belirlenmektedir.

"Büyük Endüstriyel Kazaların Önlenmesi ve Etkilerinin Azaltılması Hakkında Yönetmelik" kapsamında ilimizde yapılan bir çalışma bulunmamaktadır. İlimizde, Bakanlığa bildirimde bulunan tesislere göre yapılan değerlendirmede 88 tesis yönetmeliğe göre kapsam dışı, 1 tesis ise alt seviye sınıfında yer almaktadır.

**Çizelge Ç.41- Bolu İlinde 2018 Yılı BEKRA Kuruluşlarının Sayısı**

KURULUŞ	SAYISI
Alt Seviye	1
Üst Seviye	-
<b>TOPLAM</b>	

Kaynak: Bolu Çevre ve Şehircilik İl Müdürlüğü (2019)

İlimizde 2018 yılında BEKRA 3 bildirimlerine göre kuruluş denetimi yapılmamıştır.

### Ç.2. Sonuç ve Değerlendirme

"Büyük Endüstriyel Kazaların Önlenmesi ve Etkilerinin Azaltılması Hakkında Yönetmelik" kapsamında ilimizde yapılan bir çalışma bulunmamaktadır.

### KAYNAKLAR:

- 1- Bolu Çevre ve Şehircilik İl Müdürlüğü

## D. DOĞA KORUMA VE BİYOLOJİK ÇEŞİTLİLİK

### D.1. Flora

Türkiye'nin flora zenginliğinde Bolu önemli bir yer tutmaktadır. Bolu florasında 89 familya, 363 cins, 771 tür bulunmaktadır. Bunların 82'si Türkiye endemik türlerindedir. Sadece Bolu'ya ait endemik 4 tür bulunmaktadır. Bunlar *Cirsium boluense* (Bolu tarla diken), *Alehemilla boluensis* (Bolu civanperçemi), *Crocus abentensis* (Abant çiğdemi), *Allium cyrilli* subsp. *asumaniae*.

Bolu ilinin egemen bitki topluluğu ormanlardır. Ormanlarda çok çeşitli ağaç türleri bulunur. En çok rastlananlar ise kayın, gürgen, kestane, ıhlamur, dişbudak, meşe, kızılğaç, karağaç, yabani fındık, beyaz söğüt, titrek kavak, köknar ve sarıçamdır. Ağaç örtüsünün altındaki otlar arasında zakkumlar ve çeşitli dağ çiçekleri ve mantar türleri görülür. Bazı kısımlarda katran ağacı, sumak, taflan, kızılçık, böğürtlen ve değişik sarmaşık türleri bulunur.

### D.2. Fauna

Bolu İlinin zengin bitki örtüsü, topografyası, su kaynakları ve iklimi yaban hayatı için de elverişli koşullar oluşturmaktadır. Ancak Bolu ilinde yaban hayvanları varlığı konusunda özellikle bunların popülasyon büyüklükleri hakkında yeterli bilgi bulunmamaktadır.

Göllerde ve akarsularda sazan, alabalık, tatlısu midyesi, yengeç, kurbağa, kaplumbağa gibi suda yaşayan hayvan türleri; yaban ördeği, yaban kazı, karabatak, su tavuğu gibi kuşlar bulunur. Ormanlık alanların yüksek kesimlerinde ayı, vaşak, yaban domuzu, geyik, karaca görülmektedir. Bolu'da bulunan diğer hayvan türleri kurt, sansar, tilki, porsuk, tavşan, kokarca, gelincik, sincap gibi kara hayvanları; keklik, üveyik, bildircin, yaban ördeği, çil, toy, turna, çulluk, güvercin, atmaca, şahin, kartal gibi kuşlardır.

### D.3. Ormanlar ve Milli Parklar

#### D.3.1. Ormanlar

Bolu İlinde egemen bitki örtüsü ormanlardır. İl topraklarının yarıdan fazlasını (% 65) orman örtüsü oluşturur. Ormanlarda egemen ağaç türleri göknar (% 31), sarıçam (% 27), karaçam (% 23), kayın (% 14), meşe (% 3), diğer yapraklılar (% 1) ve kızılçamdır (% 1).

**Çizelge D.42- Bolu İlinde 2018 Yılı Orman Durumu**

	Normal Koru (Ha)	Bozuk Koru (Ha)	Koru Toplamı (Ha)	Ormansız Alan (Ha)	Genel Alan (Ha)
BOLU	409.893	121.909	531.802	287.367	819.169

Kaynak: Bolu Orman Bölge Müdürlüğü (2019)

#### D.3.2. Milli Parklar

2873 sayılı Milli Parklar Kanunu'nda tanımlanan şekliyle Milli Parklar; bilimsel ve estetik bakımdan, ulusal ve uluslararası ender bulunan doğal ve kültürel kaynak

değerleri ile koruma, dinlenme ve turizm alanlarına sahip doğa parçalarını ifade etmektedir. İlimiz sınırları içerisinde 1 adet milli park (Yedigöller Milli Parkı) bulunmaktadır.

Bolu'nun 42 km. kuzeyinde bulunan Yedigöller, farklı büyüklüklerde 7 adet doğa harikası heyelan göllerinden oluşmaktadır. Bunlar Seringöl, Büyüköl, Deringöl, Nazlıgöl, Kurugöl, İncegöl ve Sazlıgöl'dür. Bu göllerin de içinde bulunduğu 1.623 hektarlık alan 29.04.1965'te "Milli Park" ilan edilerek korumaya alınmıştır.

Milli Parkta hâkim bitki örtüsü kayın ağaçlarıdır. Ayrıca göknar, sarıçam, karaçam, meşe gibi değişik tür ağaçlar da görülmektedir. Etkili koruma ile Milli Parkın içerisinde ve yakın çevresindeki sahalarda sayıları artan geyik, karaca, ayı, domuz, kurt, tilki ve sincap türleri bulunmaktadır.

### **Resim D.2 –Yedigöller Milli Parkı**



Kaynak: yedigoller.tabiat.gov.tr

### **D.4. Çayır ve Mera**

Bolu ilinde iklim, orman örtüsü, topografya, su kaynakları gibi olumlu koşulların etkisiyle çayır ve meralar hem alan bakımından geniş, hem de kalite olarak iyi durumdadır. Çayır ve mera alanlarının genişliği il arazisinin yaklaşık % 15'ini (124.440 ha) oluşturur.

2018 yılı sonu itibariyle ilimizde tüm köy, belde ve belediyelerde 4342 Sayılı Mera Kanunu kapsamında Mera Tespit Çalışmaları tamamlanmış olup yapılan tespit çalışmalarına göre İlimizin toplam Mera, Yaylak, Kışlak, Harman Yeri vb. tabi alanların toplam yüz ölçümü ise 34.635,7928 hektardır. Tespiti Çalışmaları tamamlanan köyler içerisinde Tahdit Çalışmaları da tamamlanan köy sayısı 151 adet olup, bu köyler sınırları içerisinde tahditi yapılan Mera Kanununa tabi taşınmazların toplam yüzölçümü ise 5.512,3561 hektardır. Mera Tahsis çalışmaları ise Tespit ve Tahdit Çalışmalarının tamamlanmasına müteakip gerçekleştirilecek olup günümüz itibariyle ilimiz genelindeki

toplam tahsis edilen Mera Kanununa tabi alanların toplam yüzölçümü ise 162,6345 hektardır.

#### D.5. Sulak Alanlar

Ülkemizde 135 adet sulak alan uluslararası öneme sahiptir ve bunlardan Yeniçağa Gölü ile Abant Gölü İlimiz sınırları içerisinde bulunmaktadır.

**Abant Gölü:** Abant Gölü; Bolu'nun 34 km güneybatısında Abant Dağları üzerinde yer alan tektonik oluşumlu bir göldür. 125 hektar genişliğinde olup yeraltı suları ile beslenmektedir. Göl ve çevresindeki floranın zenginliğiyle büyük bir açık hava rekreasyon potansiyeline sahip bulunması nedeniyle yörenin 1.196,5 hektarlık bölümü, 1988 yılında Tabiat Parkı olarak ilan edilmiştir. Göl çevresi zengin bitki örtüsüne sahiptir.

**Yeniçağa Gölü:** Yeniçağa İlçe merkezinin kuzey bitişiğindedir. Rakımı 976 m olan oldukça sığ bir göldür. Alanı 263,65 ha'dır. Ancak yağış durumuna bağlı olarak mevsimsel değişiklikler görülür. Göl Kuzey Anadolu fay hareketinin oluşturduğu bir tektonik çöküntü içinde su birikmesiyle meydana gelmiştir. Çevresinde sazlık ve bataklıklar vardır.

#### D.6. Tabiat Varlıklarını Koruma Çalışmaları

İlimiz sınırları içerisinde 9 adet tabiat parkı (Abant Gölü Tabiat Parkı, Gölcük Tabiat Parkı, Göksu Tabiat Parkı, Sünnet Gölü Tabiat Parkı, Karagöl Tabiat Parkı, Beşpınarlar Tabiat Parkı, Sülüklü Göl Tabiat Parkı, Kargalı-Gölcük Tabiat Parkı, Ayıkayası Tabiat Parkı) ve 3 adet tabiatı koruma alanı (Kökez Tabiatı Koruma Alanı, Akdoğanlar ve Rüzgârlar Ebe Çamı Tabiatı Koruma Alanı, Bolu Kale Fındığı Tabiatı Koruma Alanı) bulunmaktadır.

**Abant Gölü Tabiat Parkı:** Abant Gölü; Bolu'nun 34 km güneybatısında Abant dağları üzerinde yer alan tektonik oluşumlu bir göldür. 125 hektar genişliğinde olup yeraltı suları ile beslenmektedir. Göl ve çevresindeki floranın zenginliğiyle büyük bir açık hava rekreasyon potansiyeline sahip bulunması nedeniyle yörenin 1196,5 hektarlık bölümü, 1988 yılında Tabiat Parkı ilan edilmiştir. Göl çevresi zengin bitki örtüsüne sahiptir.

#### Resim D.3 – Abant Gölü Tabiat Parkı



Kaynak: [abantgolu.tabiat.gov.tr](http://abantgolu.tabiat.gov.tr)

Abant Gölü Tabiat Parkı, iklim ve arazi yapısı gibi faktörler nedeniyle zengin ve farklılık gösteren bir flora ve faunaya sahiptir. Sarıçam, kayın, karaçam, sapsız meşe, kavak, dişbudak, gürgen, söğüt, ardıç, ormangülü, ılgın, fındık, muşmula, papaz külahı, alıç, çobanpüskülü, kuşburnu, eğrelti, böğürtlen, çilek, sütleğen, nane, ahududu, sarmaşık, ısırgan, atkuyruğu ve çayır otları florayı oluştururken; domuz, geyik, karaca, ayı, tilki,



çakal, tavşan, yırtıcı-ötücü kuşlar ve gölde endemik tür olan Abant alası da faunayı oluşturur. Gölde bulunan Abant Alabalığı özgün ve ünlü bir türdür. Yöre ormanları, geyikler için uygun yaşam ortamlarından biridir. Piknik, kamping, sportif olta balıkçılığı, yürüyüş alanları; faytonla ve atla gezinti parktaki önemli etkinlik türleridir.

**Bolu Gölcük Tabiat Parkı:** İlimiz, Merkez İlçesi sınırları içerisinde ortalama 1.217 metre yüksekliğinde, saf göknar ve göknar+kayın+gürgen karışık meşçereleri ile kaplı orman, dağ-göl peyzajlarına sahip olan ve bu kaynak değerleri yanında, yürüyüş parkurları, manzara seyir terasları, piknik alanları, bungalovları ve klimatik özellikleri ile önemli bir rekreasyonel potansiyele sahiptir.

1958 yılında 20 hektar genişliğindeki Gölcük Mevkii, Orman İçi Dinlenme Yeri olarak ayrılmış ve tescil edilmiştir. 20.05.2002 tarih ve MPG.OİDY-O-02/38 sayılı oluru ile de alanı 37.9 hektara yükseltilmiş (göl alanı 6.8) ve tip değişikliği yapılarak "A Tipi Mesire Yeri" olarak planlanmıştır. Ancak, 2011 yılında Orman ve Su İşleri Bakanlığı'nın oluşumu ve Bakanlık Makamının 11.07.2011 tarih ve 903 sayılı olurları ile Mesire Yeri statüsü Tabiat Parkına dönüştürülmüş ve Milli Parklar Kanunu kapsamında yönetilmeye başlanmıştır. Gölcük Gölü Tabiat Parkı Alanı Bakanlık Makamının 09.09.2016 tarih ve 1946 sayılı Olur'ları ile 376 hektarlık alana genişletilmiştir.

#### **Resim D.4 – Bolu Gölcük Tabiat Parkı**



Kaynak: bolugolcuk.tabiat.gov.tr

**Göksu Tabiat Parkı:** Göksu Tabiat Parkı, 24.12.1991 tarihinde 25 hektar alana sahip A Tipi Orman İçi Dinlenme Yeri olarak tescil edilmiş ancak 2011 yılında Orman ve Su İşleri Bakanlığı'nın oluşumu ve Bakanlık Makamının 11.07.2011 tarih ve 903 sayılı olurları ile Mesire Yeri statüsü Tabiat Parkına dönüştürülmüş ve Milli Parklar Kanunu kapsamında yönetilmeye başlanmıştır.

Göksu Tabiat Parkı, Bolu ve Seben'e 35 km, Gerede'ye 32 km, Kartalkaya'ya 20 km mesafede, ortalama 1.400 metre yükseklikte, çok yaşlı sarıçam orman ve göl peyzajlarına

sahiptir. Tabiat Parkı, bu kaynak değerlerinin yanında ziyaretçilerine temiz havası, sessiz-sakin ortamı ile günübirlik veya çadırli kamp alanında dinlenme imkânı sunmaktadır. Tabiat Parkı günübirlik ziyaretçileri için piknik alanları, doğa yürüyüşü, su sporları, sportif olta balıkçılığı gibi alternatif seçeneklere de sahiptir.

#### **Resim D.5 – Göksu Tabiat Parkı**



Kaynak: goksu.tabiat.gov.tr

**Sünnet Gölü Tabiat Parkı:** İlimiz, Göynük İlçe sınırları içerisinde yer alan Sünnet Gölü Tabiat Parkı, 1973 yılında 80 hektar alana sahip A Tipi Orman İçi Dinlenme Yeri olarak tescil edilmiş ancak 2011 yılında Orman ve Su İşleri Bakanlığı'nın oluşumu ve Bakanlık Makamınının 11.07.2011 tarih ve 903 sayılı olurları ile Mesire Yeri statüsü Tabiat Parkına dönüştürülmüş ve Milli Parklar Kanunu kapsamında yönetilmeye başlanmıştır.

#### **Resim D.6 – Sünnet Gölü Tabiat Parkı**



Kaynak: sunnetgolu.tabiat.gov.tr

**Karagöl Tabiat Parkı:** İlimiz, Kıbrısık İlçe sınırları içerisinde yer alan Karagöl Tabiat Parkı, 1976 yılında 15 hektar alana sahip A tipi Orman İçi Dinlenme Yeri olarak tescil edilmiş daha sonra alanı 35,03 hektara çıkarılmıştır. 2011 yılında Orman ve Su İşleri Bakanlığı'nın oluşumu ve Bakanlık Makamının 11.07.2011 tarih ve 401.03-903 sayılı olurları ile Mesire Yeri statüsü Tabiat Parkına dönüştürülmüş ve Milli Parklar Kanunu kapsamında yönetilmeye başlanmıştır.

**Beşınarlar Tabiat Parkı:** İlimiz, Merkez İlçe, Aladağlar Mevkiinde bulunan Beşınarlar Tabiat Parkı, 1991 yılında 26 hektar alana sahip A tipi Orman İçi Dinlenme Yeri olarak tescil edilmiş ancak 2011 yılında Orman ve Su İşleri Bakanlığı'nın oluşumu ve Bakanlık Makamının 11.07.2011 tarih ve 903 sayılı olurları ile Mesire Yeri statüsü Tabiat Parkına dönüştürülmüş ve Milli Parklar Kanunu kapsamında yönetilmeye başlanmıştır.

**Sülüklü Göl Tabiat Parkı:** İlimiz, Mudurnu İlçesi, Yürse Mevkiinde bulunan Sülüklü Göl Tabiat Parkı, 810 hektardır. Sülüklü Göl, ihtiva ettiği göl, sulak saha ve orman ekosistemleri ve bu ekosistemlerde yaşayan bitki ve hayvan türü çeşitliliği ile eşsiz bir tabiat parçasıdır. Tektonik hareketler sonucunda çökmüş ağaçların üst kesimleri su üzerinde kalarak ilginç peyzaj özelliğinden dolayı 25.03.1988 tarihinde Tabiat Koruma Alanı olarak ilan edilmiş ancak Bakanlık Makamının 14.11.2011 tarih ve 1399 sayılı Olurları ile Tabiatı Koruma Alanı statüsü iptal edilmiş ve Tabiat Parkına çevrilmiştir.

**Kargalı Gölcük Tabiat Parkı:** Bolu şehir merkezine yaklaşık 18 km, Ankara'ya 180 km ve İstanbul'a 260 km mesafededir. Bolu ilinin eşsiz doğa güzelliklerini içinde barındıran Kargalı Gölcük Tabiat Parkı 300-400 yaşındaki ağaçları ile 157 hektar büyüklüğünde bir alandır. Kargalı Gölcük Tabiat Parkı, Bakanlık Makamının 17.04.2014 tarih ve 694 sayılı Olurları ile Tabiat Parkı ilan edilmiştir.

**Ayıkayası Tabiat Parkı:** Bolu şehir merkezine yaklaşık 34 km mesafede olup, Bolu merkezinin kuzeyinde Yedigöller Milli Parkı yolu üzerindedir. Bolu Dağlarının hakim bir noktasında bulunan Ayıkayası ve etrafındaki eşsiz doğa güzellikleri iyi bir manzara ve rekreasyon alanları ile 248 hektar büyüklüğünde bir tabiat parkıdır. Ayıkayası Tabiat Parkı, Bakanlık Makamının 29.08.2014 tarih ve 1437 sayılı Olurları ile Tabiat Parkı ilan edilmiştir.

**Kökez Tabiatı Koruma Alanı:** İlimiz, Merkez İlçe, Kökez İşletme Şefliği sınırları içerisinde yer alan Kökez Tabiatı Koruma Alanı, 324 hektardır. Çok yaşlı ve boylu Uludağ Göknaarı (Abies Bormülleriana) bakir bir orman ekosistemine sahip olması nedeniyle bu alan 30.10.1987 tarihinde Tabiatı Koruma Alanı olarak ilan edilmiştir.

**Akdoğanlar ve Rüzgârlar Ebe Çamı Tabiatı Koruma Alanı:** İlimiz, Merkez İlçe, Rüzgârlar Mevkii sınırları içerisinde yer alan ve dünya üzerinde sadece bu bölgede tabii yayılış gösteren, nadir ve tehlikeye maruz kalmış bir ağaç türü olan Ebe Çamı (Pinus nigra ssp pallasiana varyete seneriyana) olması nedeniyle bu alan 16.08.1988 tarihinde Tabiatı Koruma Alanı olarak ilan edilmiştir. Bolu İli Rüzgarlar mevkiinde bulunan Rüzgarlar Tabiatı Koruma Alanı 78 Ha. Akdoğan Tabiatı Koruma Alanı 96 Ha. dır. Toplam da 174 hektardır.

**Bolu Kale Fındığı Tabiatı Koruma Alanı:** İlimiz, Merkez İlçe, Merkez İşletme Şefliği Kale Serisi sınırları içerisinde yer alan Bolu Kale Fındığı Tabiatı Koruma Alanı, 460 hektardır. Nesli tehlikeye düşmüş ve yalnız ülkemizde tabii yayılış gösteren Bolu Fındığı'nın (Corylus Colorna) çok büyük boy ve çapa sahip örneklerini ihtiva eden eşsiz bir



ekosisteme sahip olması nedeniyle bu alan 05.10.1988 tarihinde Bolu Kale Fındığı Tabiatı Koruma Alanı olarak ilan edilmiştir.

**Tabiat Varlıklarını Koruma Çalışmaları:** İl Müdürlüğümüz tabiat varlıklarını koruma çalışmalarını, Ankara 2 Nolu Tabiat Varlıklarını Koruma Bölge Komisyonuna bağlı olarak yürütmektedir.

Bolu Merkezde (1) (Akkaya travertenleri) ve Seben’de (5), Mudurnu’da (1) olmak üzere toplam (7) adet doğal sit alanı mevcuttur. Bu doğal sit alanları:

- 1- Akkaya Travertenleri / Bolu Merkez İlçe, Çepni Köyü (1.Doğal Sit)
- 2- Karamurat Gölü / Mudurnu İlçesi, Taşkesti Beldesi (1. Doğal Sit)
- 3- Fosil Ormanı / Seben İlçesi, Hocaş Köyü (1. Doğal Sit)
- 4- Muslar Kaya Evleri / Seben İlçesi, Kaşbıyıklar Köyü Muslar Mahallesi (1.Doğal Sit)
- 5- Solaklar Kaya Evleri / Seben İlçesi, Solaklar Köyü (1. Doğal Sit)
- 6- Kabak Kaya Evleri / Seben İlçesi, Kabak Köyü (1. Doğal Sit)
- 7- Seylik Mağaraları / Seben İlçesi, Musasofular Köyü (1. Doğal Sit)

Bolu ülkemizin en zengin ağaç ve bitki topluluklarına sahip yörelerinden birisidir. Bu bağlamda ilimizde 14 adet anıt ağaç tescil edilerek koruma altına alınmıştır. Bunlar:

- 1-Merkez İlçe Ömerler Köyü’nde Koru Otel’in bahçesinde yer alan 2 adet ıstranca meşe ağacı,
- 2-Merkez İlçe Karacasu Beldesi Mezarlığı’nın köşesinde bulunan 1 adet sapsız meşe ağacı (petrea),
- 3- Göynük İlçesi Çeşme Mahallesi, Ömer Sikkın Türbesi yanında 3 adet çınar ağacı ve 1 adet çam ağacı
- 4- Göynük İlçesi Çarşı Meydanı Köprübaşı’nda 1 adet çınar ağacı,
- 5- Mengen İlçesi Gökçesu Beldesi Avşar Köyü Keseroğlu Mahallesi’nde 1 adet Türk Fındığı Ağacı (yaşı 770 yıl olarak hesaplanmış ve çapı itibari ile Türkiye’nin en kalın çaplı Türk Fındığı Ağacı olarak kabul edilmektedir.),
- 6-Mudurnu İlçesi, Musalla Mahallesi Konukaya, Meydan, Hıdırlık ve Sakalar Sokaklarının kesiştiği alanda, Nallıhan Karayolu’nun hemen kenarında 1 adet çınar ağacı,
- 7-Mudurnu İlçesi Keçikıran Köyü Çobanlar Mahallesi’nde Keçikıran Köyü yolunun sağında 1 adet Türk Fındığı Ağacı,
- 8- Mengen Mamatlar Köyü Yaylası’nda bulunan 3 adet meşe ağacı ülkemizin en yaşlı (1000 yaş) ve en kalın gövdeli, meşe ağaçlarıdır.

#### **D.7. Sonuç ve Değerlendirme**

İlimiz sınırları içerisinde 1 adet milli park (Yedigöller Milli Parkı), 9 adet tabiat parkı (Abant Gölü Tabiat Parkı, Gölcük Tabiat Parkı, Göksu Tabiat Parkı, Sunnet Gölü Tabiat Parkı, Karagöl Tabiat Parkı, Beşpınarlar Tabiat Parkı, Sülüklü Göl Tabiat Parkı, Kargalı-Gölcük Tabiat Parkı, Ayıkayası Tabiat Parkı ) bulunmaktadır. İlimizde ayrıca 3 adet tabiatı koruma alanı (Kökez Tabiatı Koruma Alanı, Akdoğanlar ve Rüzgârlar Ebe Çamı Tabiatı Koruma Alanı, Bolu Kale Fındığı Tabiatı Koruma Alanı) mevcuttur. Ülkemizde 135 adet sulak alan uluslararası öneme sahiptir ve bunlardan Yeniçağa Gölü ile Abant Gölü İlimiz sınırları içerisinde bulunmaktadır.

Türkiye'nin flora zenginliğinde Bolu önemli bir yer tutmaktadır. Bolu florasında 89 familya, 363 cins, 771 tür bulunmaktadır. Bunların 82'si Türkiye endemik türlerindedir. Sadece Bolu'ya endemik olan 4 tür bulunmaktadır.

#### **KAYNAKLAR:**

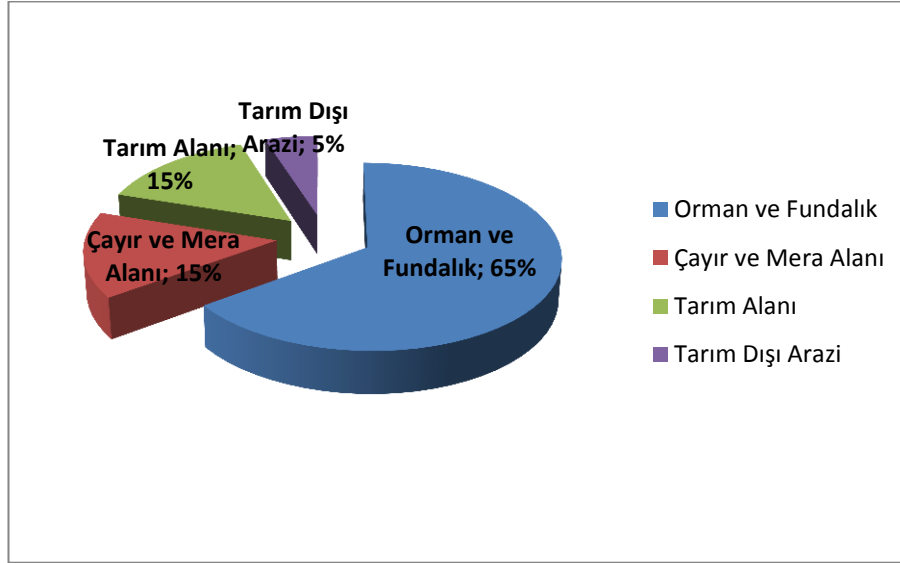
- 1- Abant İzzet Baysal Üniversitesi, Fen-Edebiyat Fakültesi, Biyoloji Bölümü
- 2- Bolu Çevre ve Şehircilik İl Müdürlüğü
- 3- Bolu İl Tarım ve Orman Müdürlüğü
- 4- Bolu Orman Bölge Müdürlüğü
- 5- Tarım ve Orman Bakanlığı, IX. Bölge Müdürlüğü, Bolu Şube Müdürlüğü

## E. ARAZİ KULLANIMI

### E.1. Arazi Kullanım Verileri

Bolu İlinin toplam yüzölçümü 832.339 hektardır. Bunun % 65'i orman ve fundalık, % 15'i çayır ve mera alanı, % 15'i tarım alanı, % 5'i ise tarım dışı arazidir.

**Grafik E.22 – Bolu İlinde 2018 Yılı Arazi Kullanım Durumuna Göre Arazi Sınıflandırması**



Kaynak: Bolu İl Planlama ve Koordinasyon Müdürlüğü (2019)

**Çizelge E.43- Bolu İlinde Arazi Kullanım Sınıflandırması**

BOLU	ALAN BÜYÜKLÜĞÜ							
	1990		2000		2006		2012	
Arazi Sınıfı	ha	%	ha	%	ha	%	ha	%
1) Yapay Alanlar	5907,19	0,70	8840,25	1,05	8505,82	1,02	8727,67	1,05
2) Tarımsal Alanlar	189155,80	22,46	187372,92	22,25	198628,87	23,89	198290,11	23,84
3) Orman ve Yarı Doğal Alanlar	646262,51	76,73	644991,39	76,58	623345,53	74,96	622384,91	74,84
4) Sulak Alanlar	352,75	0,04	352,75	0,04	338,81	0,04	338,81	0,04
5) Su Yapıları	590,23	0,07	711,19	0,08	785,97	0,09	1863,52	0,22
<b>TOPLAM</b>	<b>842268,48</b>	<b>100,00</b>	<b>842268,5</b>	<b>100,00</b>	<b>831605,00</b>	<b>100,00</b>	<b>831605,02</b>	<b>100,00</b>

Kaynak: Tarım ve Orman Bakanlığı Bilgi İşlem Dairesi Başkanlığı Corine Veritabanı



33. maddesi gereğince söz konusu plan hükmü deęişiklięi 24.03.2016 tarihinden itibaren Müdürlüğümüzün ilan panosu ile internet sayfasında (<http://bolu.csb.gov.tr>) 30 (otuz) gün süreyle eş zamanlı olarak ilan edilmiştir. İlan süresince bahse konu plan hükmü deęişikliğine herhangi bir itirazda bulunulmamıştır.

#### **KAYNAKLAR:**

- 1- Bolu İl Özel İdaresi
- 2- Bolu İl Planlama ve Koordinasyon Müdürlüğü
- 3- Tarım ve Orman Bakanlığı Bilgi İşlem Dairesi Başkanlığı Corine Veritabanı

## F. ÇED, ÇEVRE İZİN VE LİSANS İŞLEMLERİ

### F.1. Çevresel Etki Değerlendirmesi İşlemleri

Çevresel Etki Değerlendirmesi (ÇED), yapılması planlanan bir projenin, çevre üzerindeki önemli etkilerinin belirlendiği bir süreçtir. Bu süreç, kendi başına bir karar verme süreci değildir; karar verme süreci ile birlikte gelişen ve onu destekleyen bir süreçtir. Yeni proje ve gelişmelerin çevreye olabilecek sürekli veya geçici potansiyel etkilerinin sosyal sonuçlarını ve alternatif çözümlerini de içine alacak şekilde analizi ve değerlendirilmesidir.

ÇED'in amacı; ekonomik ve sosyal gelişmeye engel olmaksızın, çevre değerlerini (çevresel kaliteyi) ekonomik politikalar karşısında korumak, geliştirmek ve planlanan bir faaliyetin yol açabileceği bütün olumsuz çevresel etkilerin önceden tespit edilip, gerekli tedbirlerin alınmasını sağlayıp en aza indirmektir.

ÇED Süreci;

- Çevreye önemli etkileri olabilecek faaliyetlerle ilgili projelerin planlama aşamasından başlayarak; faaliyetin inşaat, işletme ve faaliyetin sona erdirilmesinden sonra meydana gelebilecek etkilerinin,
- Proje hakkında karar alınmadan önce bilimsel yöntem ve tekniklerle incelenmesi, varsa olumsuz etkilerinin önlenmesi ve gerekli önlemlerin belirlenmesi,
- Projenin tüm uygulama aşamalarında bu etkilerin ve önlemlerin izlenmesi ve denetlenmesi sürecidir.

25/11/2014 tarih ve 29186 sayılı Resmi Gazete'de yayımlanarak yürürlüğe giren ÇED Yönetmeliği'nin Ek-I ve Ek-II Listelerinde faaliyet türlerine göre projeler belirtilmiştir. Bu çerçevede;

- EK-I 'de yer alan projeler için ÇED Başvuru Dosyası,
- EK-II'de yer alan projeler için Proje Tanıtım Dosyası hazırlanarak yetkili mercilere sunulması zorunludur.

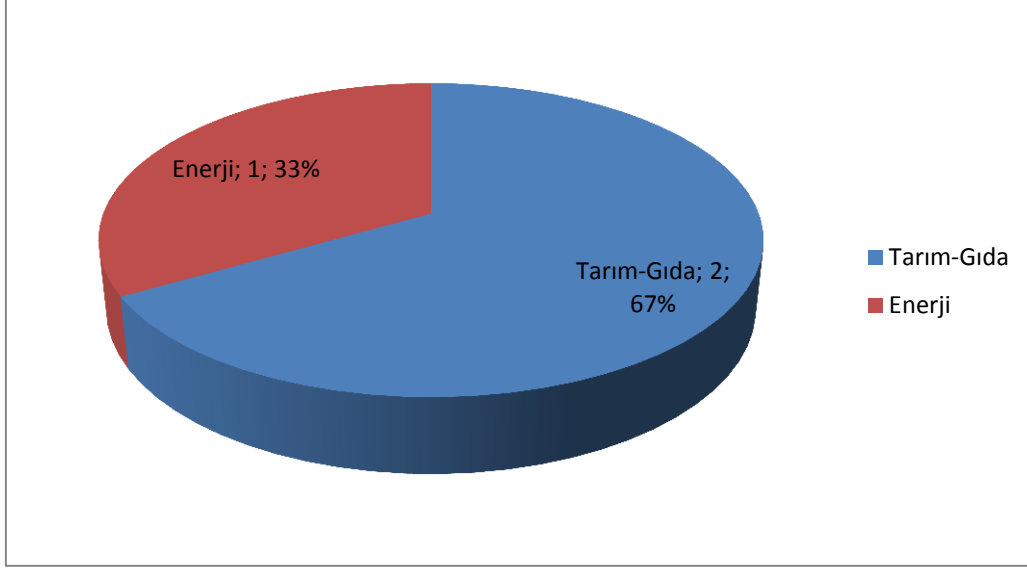
### Çizelge F.44- Bolu İlinde Bakanlık merkez ve İl Müdürlüğümüz tarafından 2018 Yılı İçerisinde Alınan ÇED Olumlu ve ÇED Gerekli Değildir Kararlarının Sektörel Dağılımı

Karar	Maden	Enerji	Sanayi	Tarım- Gıda	Atık- Kimya	Ulaşım- Kıyı	Turizm- Konut	TOPLAM
ÇED Gerekli Değildir	12	1	1	2	1	-	1	18
ÇED Gereklidir	-	-	-	-	-	-	-	-
ÇED Olumlu Kararı	-	1	-	2	-	-	-	3

Kaynak: Bolu Çevre ve Şehircilik İl Müdürlüğü (2019)

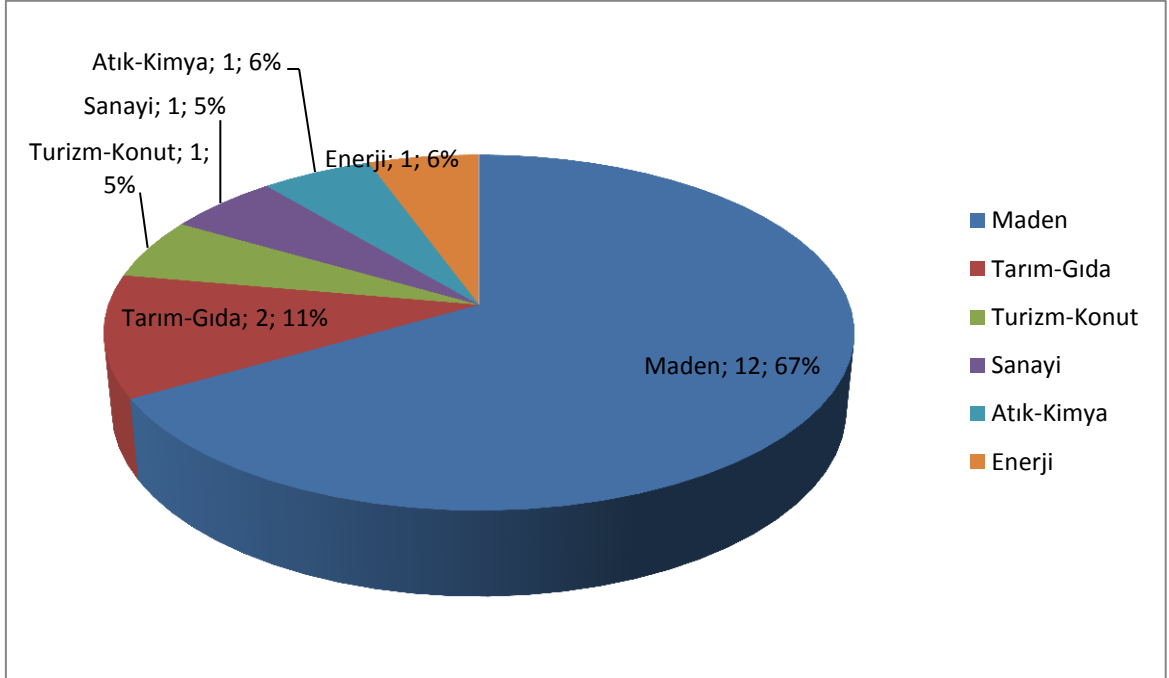


**Grafik F.23- Bolu İlinde 2018 Yılında ÇED Olumlu Kararı Alınan Projelerin Sektörel Dağılımı**



Kaynak: Bolu Çevre ve Şehircilik İl Müdürlüğü (2019)

**Grafik F.24- Bolu İlinde 2018 Yılında ÇED Gerekli Değildir Kararı Alınan Projelerin Sektörel Dağılımı**



Kaynak: Bolu Çevre ve Şehircilik İl Müdürlüğü (2019)

## F.2. Çevre İzin ve Lisans İşlemleri

10.09.2014 tarih ve 29115 sayılı Resmi Gazete’de yayımlanarak yürürlüğe giren Çevre İzin ve Lisans Yönetmeliği ile olumsuz çevresel etkileri olan faaliyet ve tesisler için **bütüncül yaklaşım** çerçevesinde kirliliğin önlenmesi, azaltılması, kontrolü amacıyla **tek bir çevre izni** verilmesine ilişkin usul ve esaslar düzenlenmiştir.

Aynı Yönetmelik;

Çevre İzni; Çevre Kanunu uyarınca alınması gereken; hava emisyonu, çevresel gürültü, atıksu deşarjı ve derin deniz deşarjı konularından en az birini içeren izni,

Çevre Lisansı; Ek-3C’de yer alan lisans konuları ile ilgili iş ve işlemlere ilişkin teknik yeterliliği ifade etmektedir.

Yönetmelik kapsamında çevre iznine veya çevre izin ve lisansına tabi işletmeler, çevresel etkilerine göre aşağıdaki biçimde sınıflandırılmıştır.

a) Çevreye kirlenici etkisi yüksek düzeyde olan işletmeler (Ek-1 Listesi)

b) Çevreye kirlenici etkisi olan işletmeler (Ek-2 Listesi)

Ek-1 ve Ek-2 listelerinde yer alan işletmelerin, çevre izni veya çevre izin ve lisansı alması zorunludur.

Bu Yönetmelik uyarınca verilecek geçici faaliyet belgesi veya çevre izin veya çevre izin ve lisansı;

-Ek-1 listesinde belirtilen işletmeler için Bakanlık,

-Ek-2 listesinde belirtilen işletmeler için Çevre ve Şehircilik İl Müdürlükleri tarafından verilmektedir.

Çevre izni ve/veya çevre izni ve lisansı süreci iki aşamalıdır;

-Geçici Faaliyet Belgesi verilmesi

-Çevre İzin ve Lisans sürecinin tamamlanmasıdır.

İşletmelere verilen çevre izin veya çevre izin ve lisansı, beş yıl süre ile geçerlidir.

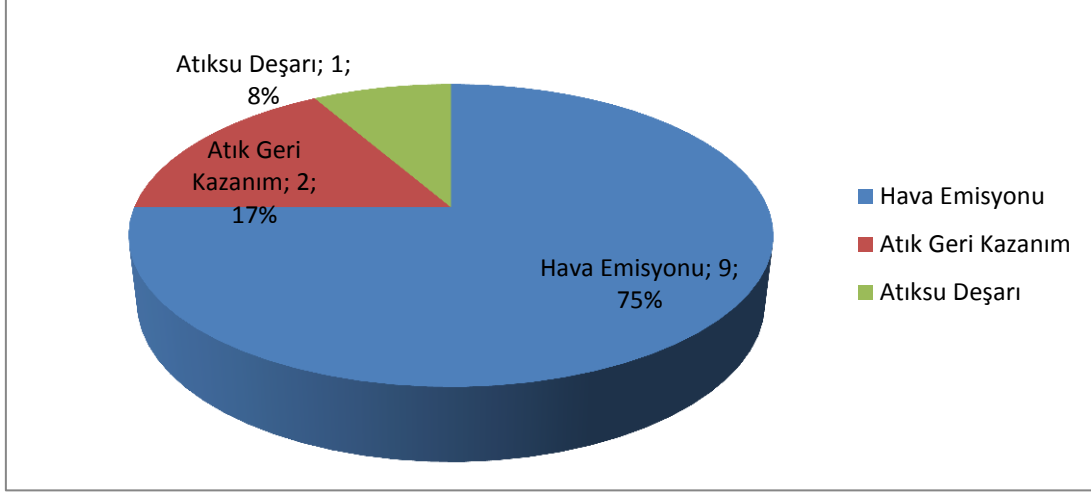
**Çizelge F.45 – Bolu İlinde 2018 Yılında Bakanlık Merkez ve İl Müdürlüğümüz Tarafından Verilen Geçici Faaliyet Belgesi ve Çevre İzni/Çevre İzin ve Lisansı Belgesi Sayıları**

	EK-1	EK-2	TOPLAM
Geçici Faaliyet Belgesi	2	12	14
Çevre İzin/Çevre İzin ve Lisans Belgesi	3	9	12
<b>TOPLAM</b>	<b>5</b>	<b>21</b>	<b>26</b>

Kaynak: Bolu Çevre ve Şehircilik İl Müdürlüğü (2019)



**Grafik F.25 – Bolu ilinde 2018 yılında verilen Çevre İzin/ Çevre İzin ve Lisans Belgelerinin konularına göre dağılımı**



Kaynak: Bolu Çevre ve Şehircilik İl Müdürlüğü (2019)

### **F.3. Sonuç ve Değerlendirme**

2018 yılında 18 adet ÇED Gerekli Değildir ve 3 adet ÇED Olumlu Kararı, Ek-1’de yer alan 3 adet tesise Geçici Faaliyet Belgesi ve 3 adet tesise Çevre İzin/Çevre İzin ve Lisans Belgesi, Ek-2’de yer alan 9 adet tesise Geçici Faaliyet Belgesi ve 9 adet tesise Çevre İzin/Çevre İzin ve Lisans Belgesi verilmiştir.

### **KAYNAKLAR:**

1- Bolu Çevre ve Şehircilik İl Müdürlüğü

## G. ÇEVRE DENETİMLERİ VE İDARİ YAPTIRIM UYGULAMALARI

### G.1. Çevre Denetimleri

Denetimler planlı (rutin) ve ani (plansız-rutin olmayan) denetimler olarak iki şekilde yapılmaktadır. Planlı denetimler, bir ya da çok yıllık bir program çerçevesinde İl Müdürlüğümüz tarafından haberli veya habersiz olarak gerçekleştirilen denetimlerdir. Plansız denetimler ise;

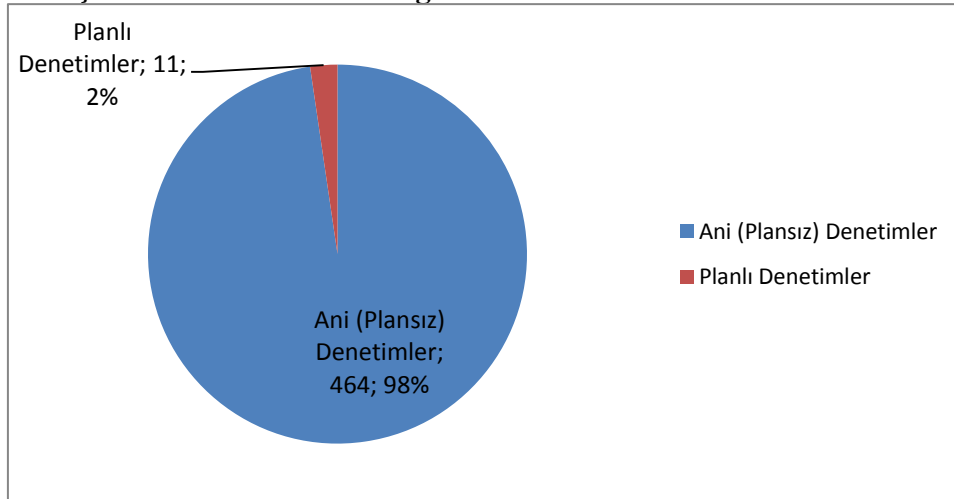
- izin yenileme prosedürünün bir parçası olarak,
- yeni izin alma prosedürünün bir parçası olarak,
- kaza ve olaylar sonrasında (yangın ve aniden ortaya çıkan kirlilikler gibi),
- mevzuata uygunsuzluğun fark edildiği durumlarda,
- Bakanlık ya da İl Müdürlüğümüz tarafından gerek görülen durumlarda,
- ihbar veya şikâyet sonrasında ani olarak gerçekleşen ve herhangi bir programa bağlı kalınmaksızın İl Müdürlüğümüz tarafından yapılan denetimlerdir.

**Çizelge G.46- Bolu İlinde 2018 Yılında İl Müdürlüğümüz Tarafından Gerçekleştirilen Denetimlerin Sayısı**

Denetimler	Toplam
Planlı denetimler	11
Plansız (ani+şikâyet) denetimler	464
Genel toplam	475

Kaynak: Bolu Çevre ve Şehircilik İl Müdürlüğü (2019)

**Grafik G.26- Bolu İlinde İl Müdürlüğümüz Tarafından 2018 Yılında Gerçekleştirilen Planlı ve Ani Çevre Denetimlerinin Dağılımı**



Kaynak: Bolu Çevre ve Şehircilik İl Müdürlüğü (2019)

## G.2. Şikâyetlerin Değerlendirilmesi

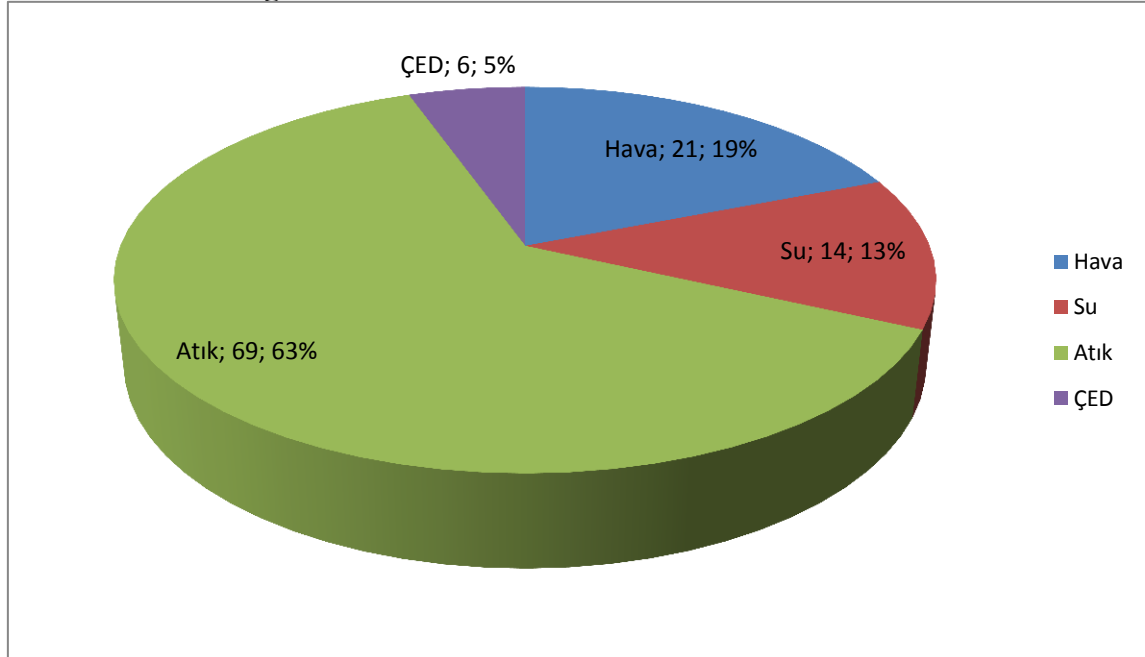
İl Müdürlüğümüze 2018 yılında gelen şikâyetler ve bunların konu bazında dağılımına ilişkin bilgiler aşağıda verilmektedir.

**Çizelge G.47- Bolu İlinde 2018 Yılında İl Müdürlüğümüze Gelen Tüm Şikâyetler ve Bunların Değerlendirilme Durumları**

Şikâyetler	Hava	Su	Toprak	Atık	Kimyasallar	Gürültü	ÇED	TOPLAM
Şikâyet sayısı	21	14	-	69	-	-	6	<b>110</b>
Denetimle sonuçlanan şikâyet sayısı	21	14	-	69	-	-	6	<b>110</b>
Şikâyetleri denetimle sonuçlanma (%)	100	100	-	100	-	-	100	<b>100</b>

Kaynak: Bolu Çevre ve Şehircilik İl Müdürlüğü (2019)

**Grafik G.27 – Bolu İlinde 2018 Yılında İl Müdürlüğümüze Gelen Şikâyetlerin Konulara Göre Dağılımı**



Kaynak: Bolu Çevre ve Şehircilik İl Müdürlüğü (2019)

### G.3. İdari Yaptırımlar

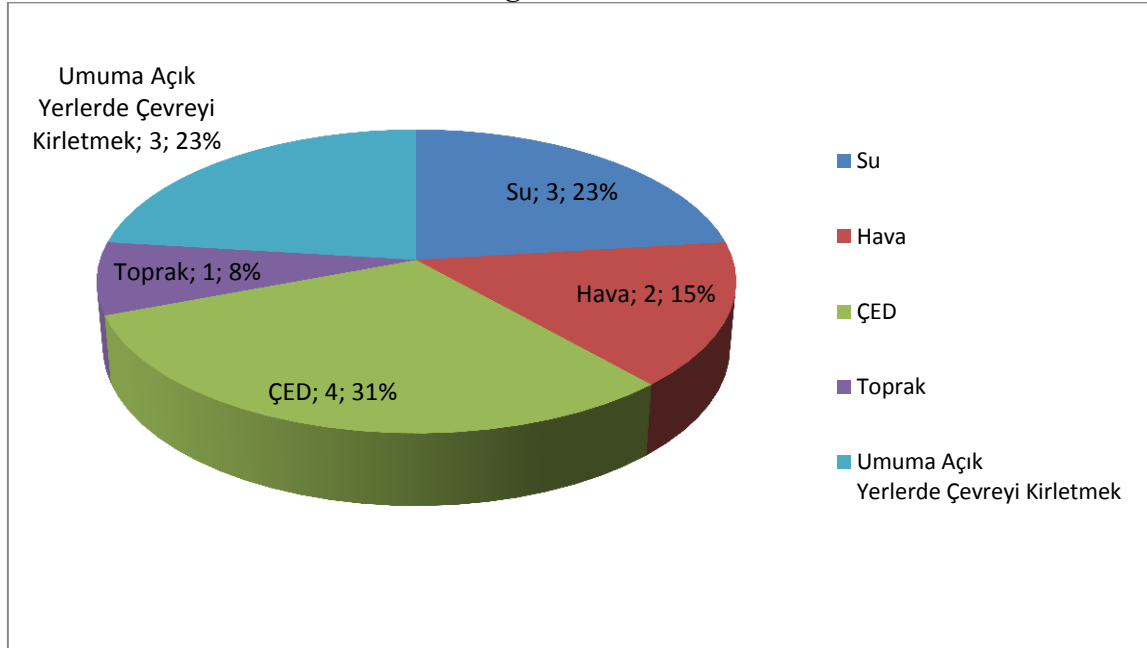
İlimizde 2872 sayılı Çevre Kanununa istinaden uygulanan idari yaptırım kararlarına ilişkin bilgiler aşağıda verilmektedir.

**Çizelge G.48 – Bolu İlinde 2018 Yılında İl Müdürlüğümüz Tarafından Uygulanan Ceza Miktarları ve Sayısı**

	Hava	Su	Toprak	Atık	Kimyasallar	Gürültü	ÇED	Diğer	TOPLAM
<b>Ceza Miktarı (TL)</b>	101.950	364.542	58.351				44.835	696	570.374
<b>Uygulanan Ceza Sayısı</b>	2	3	1				4	3	13

Kaynak: Bolu Çevre ve Şehircilik İl Müdürlüğü (2019)

**Grafik G.28- Bolu İlinde 2018 Yılında İl Müdürlüğümüz Tarafından Uygulanan İdari Para Cezalarının Konulara Göre Dağılımı**



Kaynak: Bolu Çevre ve Şehircilik İl Müdürlüğü (2019)

### G.4. Çevre Kanunu Uyarınca Durdurma Cezası Uygulamaları

İlimizde 2018 yılında 1 adet Tekstil Tesisi ve 2 adet Hazır Beton Tesisi'ne durdurma/kapatma kararı verilmiştir.

Faaliyete ilişkin durdurma/kapatma kararının nedenleri; 2872 Sayılı Çevre Kanununun Madde 15 – (Değişik: 26/4/2006 – 5491/12 md.) “Çevresel Etki Değerlendirmesi incelemesi yapılmaksızın başlanan faaliyetler Bakanlıkça, proje tanıtım dosyası hazırlanmaksızın başlanan faaliyetler ise mahallin en büyük mülkî amiri tarafından süre verilmeksizin durdurulur.” ve 25/11/2014 tarih ve 29186 sayılı Sayılı Resmi Gazete’de

yayımlanarak yürürlüğe giren Çevresel Etki Değerlendirmesi Yönetmeliği Madde 19 –  
“(1) Bu Yönetmelik kapsamındaki projelerde;

a) “ÇED Olumlu” kararı alınmaksızın başlanan faaliyetler Bakanlıkça, “ÇED Gerekli Değildir” kararı alınmaksızın başlanan faaliyetler ise mahallin en büyük mülki amiri tarafından süre verilmeksizin durdurulur. “ÇED Olumlu” ya da “ÇED Gerekli Değildir” kararı alınmadıkça yatırıma ilişkin durdurma kararı kaldırılmaz. “ÇED Olumlu” ya da “ÇED Gerekli Değildir” kararı alınmaz ise, yatırımcı faaliyet alanını eski haline getirmekle yükümlüdür. 2872 sayılı Çevre Kanununun ilgili hükümlerine göre işlem tesis edilir.”

10.09.2014 tarih ve 29115 sayılı Resmî Gazete’de yayımlanarak yürürlüğe giren Çevre İzin ve Lisans Yönetmeliği’nin madde 15 “Bu Yönetmeliğin Ek-1 ve Ek-2 kapsamında yer alıp, geçici faaliyet belgesi olmadan faaliyete başladığı tespit edilen işletmelere, 2872 sayılı Çevre Kanununun ilgili hükümlerine göre idari yaptırımlar uygulanır. Sözkonusu işletmeler geçici faaliyet belgesi düzenlenene kadar faaliyette bulunamaz.”

hükmü doğrultusunda gerçekleştirilmiştir.

### **G.5. Sonuç ve Değerlendirme**

İl Müdürlüğümüzün sınırlı sayıdaki personeli ile yıl boyunca ilgili yönetmelikler çerçevesinde etkin ve verimli şekilde denetimler yapılmaktadır.

### **KAYNAKLAR:**

1- Bolu Çevre ve Şehircilik İl Müdürlüğü

## H. ÇEVRE EĞİTİMLERİ

Çevre eğitimi, bireylerde çevre bilincinin geliştirilmesi ve çevreye duyarlı, olumlu, kalıcı davranış değişikliklerinin kazandırılması ile birlikte doğal, tarihi, kültürel, sosyoestetik değerlerin korunması ve çevre sorunlarının çözümünde bireylerin aktif katılımlarının sağlanması amacıyla gösterilen faaliyetler bütünüdür. Türkiye'nin çevre eğitiminin iyileştirilmesi ve yaygınlaştırılmasında ulusal çevre politikalarına paralel olarak, kamu ve gönüllü kuruluşların il düzeyindeki faaliyetleri büyük önem taşımaktadır.

Çevre ve Şehircilik Bakanlığı ile Milli Eğitim Bakanlığı arasında imzalanan işbirliği protokolü çerçevesinde okul öncesi ve ilköğretim kurumlarına yönelik olarak çevrenin önemi, orman, bitki ve hayvan varlıklarının korunması, çevre kirliliğinin önlenmesi, olumlu tüketim alışkanlıklarının kazandırılması, değerlendirilebilir katı atıkların kaynağında ayrı toplanması ve geri kazanım konularında ilimiz merkezinde bulunan okul öncesi ve ilköğretim kurumlarında "Çevre Eğitimi Projesi" yapılmaktadır.

Uygulamalı Çevre Eğitimi Projesini yürütmek üzere her okulda 10 (on) öğrenci ve bir sorumlu öğretmenden oluşan çevre eğitim timleri kurulmuştur. Bu timler aracılığı ile okullarımızda her ay projede belirlenen konular ile ilgili çalışmalar yapılmakta ve bu çalışmalar okullarımızda bulunan çevre panolarında sergilenmektedir. Proje kapsamında okullarımızda çevre ile ilgili kaynakların bulunduğu çevre kitaplığı veya kütüphanelerinde bulunan çevre kaynakları köşesi mevcuttur. Yine proje kapsamında birçok okulumuzda atık kâğıtlar ayrı biriktirilmekte, Belediye tarafından toplanarak değerlendirilmektedir. Projede başarılı olan okullarımıza ödülleri 5 Haziran Dünya Çevre Gününde verilmektedir. Çevre Eğitimi Projesi içerisinde yer alan gerek Çevre ve Şehircilik İl Müdürlüğümüz gerekse gönüllü kuruluşlar tarafından okullarımızda, belirlenen konularda seminerler verilmektedir.

**Çevre Dostu Projesi:** Çevre konusunda farkındalık oluşturmak, çeşitli alanlarda faaliyet gösteren sanayi tesislerinin, turizm tesislerinin, apartman ve site yönetimlerinin, kamu kurumlarının, eğitim kurumlarının ve sağlık kuruluşlarının çevre ile ilgili yaptığı yatırımları ve çevresel yönetime ilişkin girişimlerini teşvik etmek ve bu yöndeki çalışmalarını desteklemek amacıyla "Çevre Dostu Projesi" başlatılmış olup, bu kapsamda Valilik Makamının 27/12/2016 tarih ve 4588 sayılı onayı ile "Çevre Dostu Sertifikası Usul ve Esasları Yönergesi" yürürlüğe girmiştir.

Enerjiyi verimli kullanarak, sularımızı koruyarak ve tasarruflu kullanarak, düzenli bir atık yönetim sistemi oluşturarak, havamızı koruyarak hem doğal çevreye katkıda bulunmak, hem de gelecek nesillere daha yaşanılabilir bir Bolu bırakmak amacıyla hayata geçirilen Çevre Dostu Projesi'nin hem Bolu'muza hem de ülkemize faydalı bir proje olacağı düşünülmektedir.

Yönerge kapsamında Başvuruda bulunanlardan yönerge kapsamında yapılan değerlendirmeler neticesinde 85(seksenbeş) puan ve üzerinde alanlara Çevre Dostu Sertifikası verilecektir.

Çevre Dostu Sertifikasına sahip gerçek ve tüzel kişiler için Bolu Belediye Başkanlığı tarafından atık su ve içme suyu bedellerinde, Mahalli Çevre Kurulumuz tarafından tıbbi atık toplama, taşıma ve bertaraf ücretlerinde indirimli tarife uygulanacaktır.

Yönerge kapsamında 2018 yılında İl Müdürlüğümüze başvuru yapan ve değerlendirme neticesinde 85(seksenbeş) puan ve üzerinde alan 2 adet sanayi tesisi Çevre Dostu Sertifikası almaya hak kazanmış ve başvuruları sertifika töreniyle sonuçlandırılmıştır.

**Çizelge H.49- 2018 yılında Çevre Dostu Sertifikası Alan Gerçek/Tüzel Kişiler**

<b>ÇEVRE DOSTU SERTİFİKASI ALMAYA HAK KAZANANLARIN LİSTESİ</b>				
<b>NO</b>	<b>SERTİFİKA SAHİBİ</b>	<b>SERTİFİKA NO</b>	<b>TARİH</b>	<b>SEKTÖRÜ</b>
<b>1</b>	SCHOTT Orim Cam San. ve Tic. A.Ş.	SNY.004/11	01.06.2018	Sanayi
<b>2</b>	Cam Merkezi San. ve Tic. A.Ş.-Bolu Şubesi	SNY.005/12	25.09.2018	Sanayi

Kaynak: Bolu Çevre ve Şehircilik İl Müdürlüğü (2019)

## GENEL KAYNAKÇA

1. Bolu Belediyesi
2. Abant İzzet Baysal Üniversitesi, Fen-Edebiyat Fakültesi, Biyoloji Bölümü
3. Bolu İl Özel İdaresi
4. Dörtdivan Belediyesi
5. Gerede Belediyesi
6. Göynük Belediyesi
7. Kıbrısçık Belediyesi
8. Mengen Belediyesi
9. Mudurnu Belediyesi
10. Seben Belediyesi
11. Yeniçağa Belediyesi
12. Bolu İl Sanayi ve Teknoloji Müdürlüğü
13. Bolu Çevre ve Şehircilik İl Müdürlüğü
14. Bolu İl Tarım ve Orman Müdürlüğü
15. Bolu İl Planlama ve Koordinasyon Müdürlüğü
16. Bolu Orman Bölge Müdürlüğü
17. Tarım ve Orman Bakanlığı, IX. Bölge Müdürlüğü, Bolu Şube Müdürlüğü
18. DSİ 53. Şube Müdürlüğü
19. Gökçesu Belediyesi
20. Karacasu Belediyesi
21. Taşkesti Belediyesi
22. Bolu Karma ve Tekstil İhtisas Organize Sanayi Bölgesi
23. Gerede Organize Sanayi Bölgesi
24. Gerede Deri İhtisas Organize Sanayi Bölgesi
25. AKSA Bilecik Bolu Doğalgaz Dağıtım A.Ş.
26. AKSA Göynük Enerji Üretim A.Ş.- Göynük Şubesi
27. TÜİK 2016 Verileri
28. Bolu Valiliği 2018 Yılı Brifing Raporu
29. Tarım ve Orman Bakanlığı Bilgi İşlem Dairesi Başkanlığı Corine Veritabanı