



**TÜRKİYE CUMHURİYETİ
BİTLİS VALİLİĞİ
ÇEVRE, ŞEHİRCİLİK VE İKLİM DEĞİŞİKLİĞİ İL MÜDÜRLÜĞÜ**

**BİTLİS İLİ 2022 YILI ÇEVRE DURUM
RAPORU**

**HAZIRLAYAN:
ÇED VE ÇEVRE İZİNLERİNDEN SORUMLU ŞUBE MÜDÜRLÜĞÜ**

BİTLİS - 2023

İÇİNDEKİLER

Sayfa

GİRİŞ	1
A. HAVA	5
A.1. HAVA KALİTESİ.....	5
A.2. HAVA KALİTESİ ÜZERİNE ETKİ EDEN KİRLİTİCİLER	10
A.3. HAVA KALİTESİNİN KONTROLÜ KONUSUNDAKİ ÇALIŞMALAR	13
A.3.1. Temiz Hava Eylem Planları	14
A.4. ÖLÇÜM İSTASYONLARI	15
A.5. ÇEVRESEL GÜRÜLTÜ	16
A.6. İKLİM DEĞİŞİKLİĞİ EYLEM PLANI ÇERÇEVESİNDE YAPILAN ÇALIŞMALAR	18
A.7. ULAŞIM VE HAREKETLİLİK	19
A.8 SONUÇ VE DEĞERLENDİRME.....	19
B. SU VE SU KAYNAKLARI	22
B.1. İLİN SU KAYNAKLARI VE POTANSİYELİ	22
B.1.1. Yüzeysel Sular	22
B.1.1.1. Akarsular.....	22
B.1.1.2. Doğal Göller, Göletler ve Rezervuarlar.....	22
B.1.2. Yeraltı Suları.....	28
B.1.2.1. Yeraltı Su Seviyeleri	28
B.2. SU KAYNAKLARININ KALİTESİ	29
B.3. SU KAYNAKLARININ KİRLİLİK DURUMU	30
B.3.1. Noktasal kaynaklar	30
B.3.1.1. Endüstriyel Kaynaklar	30
B.3.1.2. Evsel Kaynaklar	30
B.3.2. Yayılı Kaynaklar	31
B.3.2.1. Tarımsal Kaynaklar	31
B.3.2.2. Diğer	32
B.4. DENİZLER	32
B.4.1. Deniz Kıyı Sularının Kirlilik Durumu.....	32
B.4.2. Plajların Su Kalitesi ve Mavi Bayrak Durumu	32
B.4.3. Acil Müdahale Planları	33
B.4.4. Atık Kabul Tesisleri ve Atık Alma Gemileri	33
B.4.5. Denizdeki Balık Çiftlikleri	33
B.4.6. Deniz Çöpleri	33
B.5. SEKTÖREL SU KULLANIMLARI VE YAPILAN SU TAHSİSLERİ	34
B.5.1. İçme ve Kullanma Suyu	34
B.5.1.1. Yüzeysel su kaynaklarından kullanılan su miktarı ve içme suyu arıtım tesisi mevcudiyeti	34
B.5.1.2. Yeraltı su kaynaklarından temin edilen su miktarı ve içme suyu arıtım tesisi mevcudiyeti	35
B.5.1.3. İçme Suyu temin edilen kaynağın adı, mevcut durumu, potansiyeli vb.	35
B.5.2. Sulama.....	36
B.5.2.1. Salma sulama yapılan alan ve kullanılan su miktarı	37
B.5.2.2. Damla, yağmurlama veya basınçlı sulama yapılan alan ve kullanılan su miktarı	37
B.5.3. Endüstriyel Su Temini	37
B.5.4. Enerji Üretimi Amacıyla Su Kullanımı.....	38
B.5.5. Rekreasyonel Su Kullanımı	38
B.6. ÇEVRESEL ALTYAPI	38
B.6.1. Kentsel Kanalizasyon Sistemi ve Atıksu Arıtma Tesisi Hizmetleri.....	38
B.6.2. Organize Sanayi Bölgeleri ve Münferit Sanayiler Atıksu Altyapı Tesisleri.....	41

B.6.3. Katı Atık (Düzenli) Depolama Tesisleri Atıksuları İçin Önlemler	41
B.6.4. Atıksuların Geri Kazanılması ve Tekrar Kullanılması	42
B.7. TOPRAK KİRLİLİĞİ VE KONTROLÜ.....	43
B.7.1. Noktasal Kaynaklı Kirletilmiş Sahalar.....	43
B.7.2. Arıtma Çamurlarının Bertaraf Yöntemi	43
B.7.3. Madencilik faaliyetleri ile bozulan arazilerin doğaya yeniden kazandırılmasına ilişkin yapılan çalışmalar	43
B.7.4. Tarımsal Faaliyetler İle Oluşan Toprak Kirliliği	44
B.8. SONUÇ VE DEĞERLENDİRME.....	45
C. ATIK	48
C.1. BELEDİYE ATIKLARI	48
C.2. HAFRİYAT TOPRAĞI, İNŞAAT VE YIKINTI ATIKLARI	50
C.3. SIFIR ATIK YÖNETİMİ.....	50
C.3.1. Eğitimler.....	51
C.3.2. Atık Getirme Merkezleri	52
C.3.3. Sıfır Atık Belgesi Alan ve Sisteme Geçen Kuruluş Sayısı.....	52
C.4. AMBALAJ ATIKLARI.....	55
C.5. TEHLİKELİ ATIKLAR.....	56
C.6. ATIK YAĞLAR.....	57
C.7. ATIK PİL VE AKÜMÜLATÖRLER	58
C.8. BİTKİSEL ATIK YAĞLAR	58
C.9. ÖMRÜNÜ TAMAMLAMIŞ LASTİKLER.....	59
C.10. ATIK ELEKTRİKLİ VE ELEKTRONİK EŞYALAR	59
C.11. ÖMRÜNÜ TAMAMLAMIŞ ARAÇLAR	61
C.12. TEHLİKESİZ ATIKLAR.....	61
C.12.1 Demir ve Çelik Sektörü ve Cüruf Atıkları.....	62
C.12.2 Kömürle Çalışan Termik Santraller ve Kül	63
C.12.3 Atıksu Arıtma Tesisi Çamurları	63
C.13. TIBBİ ATIKLAR.....	63
C.14. MADEN ATIKLARI	64
C.15. SONUÇ VE DEĞERLENDİRME.....	65
Ç. BÜYÜK ENDÜSTRİYEL KAZALARIN ÖNLENMESİ ÇALIŞMALARI.....	69
Ç.1. BÜYÜK ENDÜSTRİYEL KAZALAR.....	69
Ç.2. SONUÇ VE DEĞERLENDİRME	69
D. DOĞA KORUMA VE BİYOLOJİK ÇEŞİTLİLİK	70
D.1. FLORA.....	70
D.2. FAUNA.....	72
D.3. ORMANLAR, MİLLİ PARKLAR VE TABİAT PARKLARI	74
D.3.1. Ormanlar.....	74
D.3.2. Milli Parklar	75
D.3.3. Tabiat Parkları.....	75
D.4. ÇAYIR VE MERA.....	75
D.5. SULAK ALANLAR	76
D.6. TABİAT VARLIKLARINI KORUMA ÇALIŞMALARI	78
D.6.1. Tabiat Anıtları	78
D.6.2. Tabiatı Koruma Alanları	79
D.6.3. Anıt Ağaçlar.....	79
D.6.4. Özel Çevre Koruma Bilgileri	79
D.6.5. Doğal Sit Alanları.....	80

D.7. SONUÇ VE DEĞERLENDİRME.....	81
E. ARAZİ KULLANIMI.....	83
E.1. ARAZİ KULLANIM VERİLERİ.....	83
E.2. MEKÂNSAL PLANLAMA.....	86
E.2.1. Çevre Düzeni Planı	86
E.3. SONUÇ VE DEĞERLENDİRME	87
F. ÇED, ÇEVRE İZİN VE LİSANS İŞLEMLERİ	88
F.1. ÇEVRESEL ETKİ DEĞERLENDİRMESİ İŞLEMLERİ.....	88
F.2. ÇEVRE İZİN VE LİSANS İŞLEMLERİ	89
F.3. SONUÇ VE DEĞERLENDİRME	90
G. ÇEVRE DENETİMLERİ VE İDARİ YAPTIRIM UYGULAMALARI	91
G.1. ÇEVRE DENETİMLERİ	91
G.2. ŞİKÂyetLERİN DEĞERLENDİRİLMESİ.....	92
G.3. İDARİ YAPTIRIMLAR	92
G.4. ÇEVRE KANUNU UYARINCA DURDURMA CEZASI UYGULAMALARI.....	93
G.5. SONUÇ VE DEĞERLENDİRME	93
H. ÇEVRE EĞİTİMLERİ	95

ÇİZELGELER DİZİNİ

	<u>Sayfa</u>
Çizelge A.1 – Hava Kalitesi Değerlendirme ve Yönetimi Yönetmeliği limit değerleri ve uyarı eşikleri	8
Çizelge A.2 - Ulusal hava kalite indeksi kesme noktaları.....	9
Çizelge A.3 - Ulusal hava kalitesi indeksi	9
Çizelge A.4 –2022 yılı itibariyle sürekli emisyon ölçüm sistemleri	10
Çizelge A.5 – 2022 yılında kullanılan yakıt türleri ve miktarları	13
Çizelge A.6 - 2022 yılında hava kalitesi ölçüm istasyon yerleri ve ölçülen parametreler	15
Çizelge A.7 - 2022 yılı hava kalitesi parametreleri aylık ortalama değerleri ve sınır değerini aşıldığı gün sayıları ($\mu\text{g}/\text{m}^3$; CO : mg/m^3).....	16
Çizelge A.8 – Tamamlanan Gürültü Bariyerleri	18
Çizelge A.9- 2022 yılındaki araç sayısı ve egzoz ölçümü yaptıran araç sayısı	19
Çizelge A.10– Tamamlanan Bisiklet Yolları	19
Çizelge A.11– Tamamlanan Yeşil Yürüyüş Yolları	19
Çizelge A.12– Tamamlanan Çevre Dostu Sokak	19
Çizelge B.13 –İlin akarsuları.....	21
Çizelge B.14 - Mevcut göl, gölet ve rezervuarlar	28
Çizelge B.15 – Yeraltı suyu potansiyeli.....	28
Çizelge B.16 - 2022 yılı yüzey ve yeraltı sularında tarımsal faaliyetlerden kaynaklanan nitrat kirliliği ile ilgili analiz sonuçları	29
Çizelge B.17 – Kıyı su kütlelerinin ekolojik kalite değerlendirmesi	32
Çizelge B.18 – 2022 yılı itibariyle acil müdahale planı hazırlaması gereken ve onaylı plana sahip kıyı tesisi sayısı.....	33

Çizelge B.19 – 2022 yılı itibariyle kentsel atıksu arıtma tesislerinin durumu	41
Çizelge B.20 – 2022 yılı OSB, Serbest Bölgeler ve Sanayi Sitelerinde atıksu arıtma tesislerinin (AAT) durumu	42
Çizelge B.21 – 2022 yılı itibariyle münferit sanayiye ait atıksu arıtma tesisi (AAT) sayısı ...	42
Çizelge B.22 – 2022 yılı itibariyle yeniden kullanılan veya bertaraf edilen arıtılmış atıksu durumu	43
Çizelge B.23 - 2022 yılı için tespit edilen noktasal kaynaklı toprak kirliliğine ilişkin veriler	44
Çizelge B.24 – 2022 yılında kullanılan ticari gübre tüketiminin bitki besin maddesi bazında ve yıllık tüketim miktarları	46
Çizelge B.25 - 2022 yılında tarımda kullanılan girdilerden gübreler haricindeki diğer kimyasal maddeleri (tarımsal ilaçlar vb)	46
Çizelge B.26 - 2022 yılında topraktaki pestisit vb tarım ilacı birikimini tespit etmek amacıyla yapılmış analiz sonuçları.....	46
Çizelge C.27 - 2022 yılı için il/ilçe belediyelerince toplanan ve yerel yönetimlerce (büyükşehir belediyesi/ belediye/ birliklerce) yönetilen belediye atığı miktarı ve toplanma, taşınma ve bertaraf yöntemleri	51
Çizelge C.28 – 2022 yılı itibariyle hafriyat toprağı, inşaat ve yıkıntı atıkları yönetimi	52
Çizelge C.29 – 2022 yılı itibariyle Atık Getirme Merkezleri/ Mobil Atık Getirme Merkezleri	53
Çizelge C.30 – 2022 yılı itibariyle sıfır atık sistemini kuran ve belediye geneli temel seviye sıfır atık belgesini alan belediye sayısı.....	55
Çizelge C.31 – 2022 yılı itibariyle sıfır atık sistemini uygulayan (faaliyet bildiren) ve temel seviye sıfır atık belgesini alan il genelindeki bina yerleşkelerin sayısı.....	55
Çizelge C.32 - 2020 yılı ambalaj ve ambalaj atıkları istatistik sonuçları.....	57
Çizelge C.33 - Kayıtlı ekonomik işletme sayısı	57
Çizelge C.34 - 2022 yılında kayıtlı ambalaj atığı toplama ayırma tesisi sayısı	58
Çizelge C.35 - 2022 yılında ambalaj atığı geri kazanım tesisi sayısı.....	58
Çizelge C.36 - 2020 yılında atık işleme yöntemine göre atık miktarları*	59
Çizelge C.37 – 2020 yılı için atık madeni yağ geri kazanım ve bertaraf miktarları	60
Çizelge C.38 – Yıllar itibariyle atık akü ve pil miktarı (kg)*	60
Çizelge C.39 – 2020 yılı için atık bitkisel yağlarla ilgili veriler	61
Çizelge C.40 – 2020 yılında oluşan ömrünü tamamlamış lastikler ile ilgili veriler.....	61
Çizelge C.41 – Yıllar itibariyle toplam ÖTL miktarları (ton/yıl)	61
Çizelge C.42 – 2020 yılı AEEE toplanan ve işlenen miktarlar	63
Çizelge C.43 – 2021 yılı teslim alınan ÖTA sayısı	64
Çizelge C.44 – 2020 yılı tehlikesiz atıkların miktarı ve bertaraf edilmesi ile ilgili verileri.....	65
Çizelge C.45 –2020 yılı için ildeki demir ve çelik üreticileri, cüruf ve bertaraf yöntemi	65
Çizelge C.46- 2021 yılı termik santrallerde kullanılan kömür, oluşan cüruf ve uçucu kül miktarı	65
Çizelge C.47 – 2022 yılında il sınırları içinde oluşan yıllık tıbbi atık miktarı.....	67
Çizelge C.48 - Yıllara göre tıbbi atık miktarı.....	67
Çizelge C.49 – 2022 yılında maden zenginleştirme tesislerinden kaynaklanan atık miktarı..	68
Çizelge C.50 – 2022 yılı itibariyle bulunan atık işleme tesisi sayısı.....	71

Çizelge Ç.51 – 2022 yılında BEKRA kuruluşlarının sayısı.....	71
Çizelge Ç.52 – 2022 yılında BEKRA denetimi yapılan kuruluş sayısı	72
Çizelge E.53 – Arazi kullanım sınıflandırması	88
Çizelge F.54 – Bakanlık merkez ve ÇŞİDİM tarafından 2022 yılı içerisinde alınan ÇED Olumlu ve ÇED Gerekli Değildir Kararlarının sektörel dağılımı*	90
Çizelge F.55 – Bakanlık merkez ve ÇŞİDİM tarafından 2014-2022 yılları arasında verilen muafiyet kararlarının sektörel dağılımı	91
Çizelge F.56 – 2014-2022 yılları arasında verilen iade/iptal kararlarının sektörel dağılımı... 91	
Çizelge F.57 – 2022 yılında Bakanlık Merkez teşkilatı ve ÇŞİDİM tarafından verilen Geçici Faaliyet Belgesi ve Çevre İzni/Çevre İzni ve Lisansı Belgesi sayıları	91
Çizelge G.58 - 2022 yılında ÇŞİDİM tarafından gerçekleştirilen denetimlerin sayısı	93
Çizelge G.59 – 2022 yılında ÇŞİDİM’e gelen tüm şikâyetler ve bunların değerlendirilme durumları	94
Çizelge G.60 – 2022 yılında ÇŞİDİM tarafından uygulanan ceza miktarları ve sayısı	94

GRAFİKLER DİZİNİ

	<u>Sayfa</u>
Grafik A.1 - 2022 yılında Bitlis istasyonu PM ₁₀ parametresi günlük ortalama değer grafiği*	15
Grafik A.2 - 2022 yılında Bitlis istasyonu SO ₂ parametresi günlük ortalama değer grafiği*	16
Grafik A.3 – 2022 yılında gürültü konusunda yapılan şikayetlerin dağılımı	17
Grafik B.4 – Yıllar itibariyle plajların durumu, mavi bayrak almış plaj ve marinaların sayısı.....	33
Grafik B.5 - 2012 yılı belediyeler tarafından içme ve kullanma suyu şebekesi ile dağıtılmak üzere temin edilen su miktarının kaynaklara göre dağılımı	35
Grafik B.6 – 2022 yılında endüstrinin kullandığı suyun kaynaklara göre dağılımı	38
Grafik B.7 – Yıllar bazında kanalizasyon şebekesi tesisi ile hizmet verilen belediye nüfusunun toplam nüfusa oranı	39
Grafik B.8 – Yıllar bazında atıksu arıtma tesisi ile hizmet verilen belediye nüfusunun toplam belediye nüfusuna oranı	39
Grafik C.9 - 2022 yılı itibariyle katı atık kompozisyonu	48
Grafik C.10 – Yıllar itibariyle sıfır atık sistemine geçen il genelindeki bina ve yerleşkelerin sayısı ...	54
Grafik C.11 – Yıl bazında kayıtlı ekonomik işletme sayısı.....	55
Grafik C.12 – Yıl bazında bulunan ambalaj atığı geri kazanım tesisi sayısı	Hata! Yer işareti tanımlanmamış.
Grafik C.13 – Atık yönetim uygulaması verilerine göre ilimizdeki tehlikeli atık yönetimi*	56
Grafik C.14 – Yıllar itibariyle ilinde atık madeni yağ miktarları &	57
Grafik C.15 – Yıllar itibariyle toplam ÖTL miktarları (ton/yıl).....	59
Grafik C.16 - Yıllar itibariyle atık elektrikli ve elektronik eşya miktarları (ton)	60
Grafik C.17 - Yıllar itibariyle AEEE işleyen tesis sayısı	61
Grafik C.18 – 2022 yılı kül atıklarının yönetimi	63
Grafik C.19 – 2022 yılında madencilikte proses atıklarının bertarafı	65
Grafik E.20 – Arazi kullanım durumuna göre arazi sınıflandırması	85
Grafik F.21 – 2022 yılında ÇED Olumlu Kararı alınan projelerin sektörel dağılımı.....	88
Grafik F.22 – 2022 yılında ÇED Gerekli Değildir Kararı alınan projelerin sektörel dağılımı.....	89

Grafik F.23 – 2022 yılında verilen Çevre İzin/ Çevre İzin ve Lisans Belgelerinin konularına göre dağılımı.....	90
Grafik G.24 – ÇŞİDİM tarafından 2021 yılında gerçekleştirilen planlı ve ani çevre denetimlerinin dağılımı.....	91
Grafik G.25 – 2022 yılında ÇŞİDİM gelen şikâyetlerin konulara göre dağılımı	92
Grafik G.26 – 2022 yılında ÇŞİDİM tarafından uygulanan idari para cezaları miktarının konulara göre dağılımı.....	93
Grafik G.27 - 2022 yılında ÇŞİDİM tarafından uygulanan idari para cezaları sayısının konulara göre dağılımı.....	93

HARİTALAR DİZİNİ

	Sayfa
Harita A.1-HEY Portalı Ulusal PM Emisyonları Dağılım Haritası; (ton/yıl)	7
Harita A.2- NEFES Yazılımı İstanbul İli Kağıthane İlçesi Görseli	7
Harita A.3 – Bitlis ilinde bulunan hava kirliliği ölçüm cihazlarının yerleri.....	15
Harita D.4- Bitlis İlinde Bulunan Sulak Alanlar.....	74
Harita E.5 – Bitlis ilinin Çevre Düzeni Planı.....	88

RESİMLER DİZİNİ

	Sayfa
Resim A.1- Bitlis ilinden Görünüm.....	1
Resim A.2- Bitlis İlinden Görünüm.....	4

GİRİŞ

Doğu Anadolu Bölgesi'nde yer alan Bitlis ili, 41° 33' ve 43° 11' doğu boylamlarıyla 37° 54' ve 38° 58' kuzey enlemleri arasında kalmaktadır. Bitlis Doğu Anadolu Bölgesinin Yukarı Fırat ve Yukarı Murat bölümlerinin sınırı üzerinde bulunan bir ilimizdir. Bitlis'in genel olarak yüzölçümü 6.707 km²' dir. Bu rakama Bitlis ili sınırları içerisinde kalan Van Gölü'nün 1.876 km² lik kısmı ve diğer göl yüzeyleri de dâhil edildiği takdirde toplam olarak ilin yüzölçümü 8.645 km² olmaktadır. Bitlis bu yüzölçümü ile Türkiye topraklarının %1'ini, Doğu Anadolu Bölgesi topraklarının ise %5,5'ini kapsamaktadır.



Resim A.1 - Bitlis İliinden Görünüm

Bitlis ilinin yeryüzü şekillerini Van Gölü'nün güneyinde ve kuzeyinde bulunan, genellikle volkanik bir yapı gösteren dağlar ile bunların üzerindeki düzlükler belirler. İlin güneyindeki dağlar Güneydoğu Torosların uzantısı biçimindedir. Bunlar Van Gölü'nün hemen yakınından doğan akarsu vadileriyle parçalanmıştır. Bitlis İli deniz seviyesinden 1.545 metre yüksekliktedir. Arazi Anadolu yaylasına nazaran daha yüksek ve daha girintili çıkıntılıdır arazisinin %71'ini dağlar, %16'sını platolar, %3'ünü yaylalar ve %10'unu da ovalar oluşturmaktadır.

Merkez ilçe dâhil olmak üzere Adilcevaz, Ahlat, Güroymak, Hizan, Mutki ve Tatvan olmak üzere toplam 7 ilçesi vardır. Bitlis merkez ilçe ve bağlı ilçelerinde birer belediye teşkilatı, il merkezine bağlı Yolalan, Adilcevaz ilçesine bağlı Aydınlar, Ahlat ilçesine bağlı Ovakışla, Güroymak ilçesine bağlı Gölbaşı ve Günkırı, ile Mutki ilçesine bağlı Kavakbaşı beldelerinde birer belediye teşkilatı olmak

üzere toplam 13 yerleşim merkezinde belediye teşkilatı bulunmaktadır. İlimizin toplam nüfusu 352.277' dir.

Bitlis ulaşım bakımından bir kavşak noktasıdır. Avrupa ile Asya'yı birleştiren demiryolu Tatvan'ın Tuğ İskelesinde sona erer. Tren feribotlarla Van Gölünü geçerek Van'dan demiryolu ile İran'a ulaşır. Orta ve Güneydoğu Anadolu'dan gelen karayolları burada kesişir. Diyarbakır ve Adıyaman'dan gelen karayolu ile Muş ve Bingöl'den gelen karayolu Bitlis'te kesişerek, Van Gölü güneyini takiben Van'a ulaşır. Bitlis Güneydoğu Torosların geçit verdiği tek bölgedir. Van Gölünde deniz taşımacılığı yapılır.

Bitlis ilini doğudan Van gölü, güneyden Siirt ve Batman, batıdan Muş, kuzeyden de Ağrı illeri çevreler. Kaba çizgileriyle karasal özellikler gösteren Bitlis iklimi, gerçekte doğunun sert ve karasal iklimiyle Akdeniz iklimi arasında bir geçiş niteliği göstermektedir. İlde kışlar soğuk, yazlar ise sıcak ve kurak geçer. Kışlar erken gelir ve geç gider. Kar örtüsü nisan sonlarına kadar devam eder. Hava mayıs-ekim arası kuraktır. Denizlerden uzak ve deniz seviyesinden çok yüksek olduğu için kara iklimi hüküm sürer. Van Gölü sebebiyle kışları Erzurum ve Kars'a nazaran daha az soğuk geçer. Bol kar yağar. Yazları kısa sürer (150 gün) ve sıcaktır. İlin ısısı -19°C ile 36,8°C arasında seyreder. Yağış miktarı 958 mm'dir. Yağışın % 45'i kışın, % 31'i ilkbahar ve % 24'ü sonbahara aittir. Yağış, Akdeniz yağış rejimine çok benzer. Karların eriyişi yavaştır. Bunun için sel olmaz. Yağış miktarı yeterlidir. Fakat yazın içme suyu sıkıntısı çekilmektedir. Bitlis'in % 35'e yaklaşan kısmı ormanlarla kaplıdır. Türkiye'nin en yüksek ormanları bu ilimizdedir. Ormanların çoğu meşeliktir. Nemrut Dağının güney yamaçları ile krater göllerin iç yamaçları koruluk halinde ormanlarla kaplıdır. Ormanların bir kısmı da ardıçtan meydana gelmiştir. Nemrut Kraterinin iç yamaçlarındaki 2.900 metredeki orman, Türkiye'nin en yüksek ormanıdır. Hizan, orman bakımından en zengin bölgedir. Dağlarda yabani meyve ağaçları ve kavak görülür. Bitlis'in %30'u çayır ve mera olup, % 20'ye yakın kısmı da ekime müsaittir.

Karasal iklimin sürdüğü ilde hakim bitki örtüsü step ve bozkırdır. Bunlar yağışların bol olduğu dönemde yeşeren yazın kuraklık ve sıcaklıkla birlikte kuruyan otlardan oluşur. Bitki örtüsü bakımından çayır otlak ve meraların geniş yer tuttuğu yayla görünümündedir. Yüksek kesimlerde yağışların artması ile genellikle meşe ağaçlarından oluşan orman koruluklarına rastlanır. Bu ormanların yörenin insanları tarafından bilinçsizce tahrip edilmesi ve yakacak odun olarak kullanılması nedeniyle gün geçtikçe azalmaktadır. Sulak yerlerde kavak ve söğüt ağaçlarıyla elma, armut, ceviz ve dut ağaçları çok sayıda vardır. İlimizde son yıllarda yapılan ağaçlandırma çalışmalarında önemli mesafeler alınmıştır.

İlimizde ekime müsait arazinin çoğunda hububat ekilir. En çok buğday ayrı olarak çavdar, darı, arpa, baklagillerden özellikle fasulye yetişir. Tütün azdır. Ancak çok kalitelidir. "Virginia" tipinde olup özel renk ve kokuya sahiptir. Meyvecilik sebzeçilikten daha çok gelişmiştir. Cevizleri, armutları meşhurdur. Antep fıstığı, meyan kökü, elma, kiraz ve dut bol miktarda yetişir. Ahlat'ın armudu ile meyan kökü yüzyıllardan beri ün yapmıştır. Vişne, badem, ayva ve kayısı da yetişir.

Bitlisin büyük bir bölümü dağlarla kaplı, kayalık ve ormanlık olması sebebiyle bitkisel imalat yapılan alanlar çok hudutludur. Tarım ve Hayvancılık, Bitlis halkının temel geçim kaynağıdır. Zirai faaliyetler arasında hayvancılık başta gelmektedir. Bitkisel imalatın ekonomisine katkısı hayvancılığın gerisindedir. Şehir topraklarının %18,9'u tarım arazisidir, tarıma elverişli olup kullanılmayan arazi oranı %2,09'dur. 134.918 hektar olan tarım arazisinin %20,6'sı sulanmaktadır.

Sulanan arazilerde tütün, pancar, patates ve meyve üretilmektedir. Tarım alanlarının %73,61'i ekili alanlardan oluşmaktadır, %25,24'ü nadas, %0,61 sebze %0,54'ü mera ve bağlıktır. Yetiştirilen önemli ürünler çavdar ve tütündür. Şehirde yetiştirilen en önemli meyve ise ceviz olup, yüksek verimliliği ve kalitesi ile tanınmaktadır.

Sanayi alanında çok geri kalmış olan ilimiz 1985 yılının sonlarına doğru teşvikli yatırımların çoğalmasına rağmen, özel şahıs ve şirketler yatırımlarını hayvancılık alanında yapmaktadır. Ayrıca büyük olmamakla birlikte teşvikli orta ölçekli yatırımlar devam etmekte fakat yeteri kadar teşvik sağlanamamaktadır. İl ekonomisi ve halkın gelir kaynağı hayvancılık ve hayvan ürünleri üzerinde yoğunlaşmaktadır. Sanayisi yok denecek kadar az olan Bitlis ilinde, çalışma sonuçlarına göre, “gıda ürünleri ve içecek imalatı”, “madencilik ve taş ocakçılığı” ve “bitkisel üretim” sektörleri öne çıkmaktadır. Arazi yüksek olduğundan ve kış şartlarının uzun süre devam etmesi sebebiyle maden arama zordur.

Bitlis ili doğal yapı tarihi, mimari ve kültürel değerler bakımından önemli turizm potansiyeline sahiptir. Van Gölü kıyıları, Aygır ve Nazik Gölleri, Nemrut Krateri, Bitlis kış sporları alanı, Çukur Kaplıcası ilimizdeki başlıca doğal kaynak potansiyelini oluşturmaktadır. Havası, suyu, dağları, kışın beyazı, yazın yemyeşil görüntüsü ile adeta bir yeryüzü cennetini andıran Bitlis İli; tarihin her dönemine tanıklık eden anıtsal yapıları, Türkiye'nin en büyük yanardağı olan eşsiz doğa harikası Nemrut Dağı ve Krater Gölü, Tatvan-Ahlat-Adilcevaş ilçelerimizin bir hilal şeklinde kucakladığı uçsuz bucaksız görüntüsü ile Van Gölü, Süphan Dağı, Beş Minaresi, şifalı suları ve misafirperver insanı ile tarih ve doğanın kucaklaşmasını en güzel şekilde sergileyen bir ilimizdir. Bu potansiyeli ile Bitlis, ülkenin batı ve Akdeniz sahillerine sıkışmış turizmine hem doğuda açılmış bir pencere hem de sahip olduğu zenginliklerle üzerine düşeni yapmaya hazır olan ve keşfedilmeyi bekleyen turizm cennetidir.

Bitlis yöresi tarihte, batıyı doğuya bağlayan ticaret yolu üzerinde bir geçiş alanında olması nedeniyle çeşitli uygarlıkların varlığı ve izlerini taşımaktadır. Bitlis ve Ahlat kentlerinde, Urartu, Selçuklu Beylikler ve Osmanlı uygarlıklarına ait arkeolojik, tarihi ve mimari eserler yoğun olarak yer almaktadır. Altyapı ve tesis yönünden turizm sektörünün gelişmişlik düzeyi çok düşük olan Bitlis ilindeki bugünkü turizm etkinlikleri önemli ölçüde, Doğu Anadolu tur güzergâhını bağlı olarak gelişmektedir.

Zengin bir tarihsel potansiyelin sahibi olan ve Urartulardan başlayıp, Osmanlılara kadar uzanan çeşitli medeniyetlerin uğrak yeri olan Bitlis, tüm bu dönemlere ait sayısız tarihi eserleri ile tam bir “Açık Hava Müzesi” görünümündedir. Tarih boyunca çeşitli medeniyetleri kucak açan Bitlis'te pek çok kale, camii, medrese, türbe, köprü ve kervansaray yapıları bulunmaktadır.

Bitlis ili, kış mevsiminin uzun sürmesi nedeniyle kış turizmi açısından önemli bir potansiyele sahiptir. Özellikle kayak sporu bütün canlılığıyla yediden yetmişe her kesimin kış eğlencesi olmuştur. Türkiye'nin en eski kayak tesislerinden birine sahip olan ilde, kayak sporunu doyasıya yaşamak isteyen misafirlerini ağırlayacak kapasitedeki kayak evi konuklarını beklemektedir.

Ayrıca; bölgenin Kış Sporları Merkezi olmaya aday Nemrut Kayak Merkezi'nin kısa sürede hayata geçirilerek bu doğal potansiyelin bölgesel ve ulusal turizm hareketlerinden hak ettiği payı alacağı yetkililerin beyanları arasındadır.



Resim A.2 - Bitlis İlinden Görünüm

Fay hattı üzerinde bulunan Bitlis'in merkezinde ve çevresinde sayısız kaplıcaya rastlanır. Bunlardan bazıları; Güroymak Budaklı Kaplıcası, Ilıcak (Germav) Kaplıcası, Yam Kaplıcası (Acısu), Tatvan Develer Suyu, Nemrut Kaplıcaları olarak sıralanabilir.

Turizm faaliyetlerinin uzun dönemde sürdürülebilir olması için geniş kapsamlı, dikkatli, katılımcı ve paylaşımcı olarak planlaması, sürecin etkin yönetimi ve izlenmesi de gereklidir. Aksi takdirde, bu faaliyetlerin geri dönüşü mümkün olmayan olumsuz etkileri ortaya çıkacak ve turizm bu alanları tahrip eden bir faktör haline gelecektir.

Bitlis Çevre ve Şehircilik İl Müdürlüğü bünyesinde bulunan ÇED ve Çevre İzinlerinden Sorumlu Şube Müdürlüğümüzde 1 Şube Müdürü ve 2 Çevre Mühendisi, Çevre Yönetiminden Sorumlu Şube Müdürlüğünde ise 1 Şube Müdürü ve 2 Çevre Mühendisi görev yapmaktadır.

A. HAVA

A.1. Hava Kalitesi

Atmosferde toz, duman, gaz, koku ve saf olmayan su buharı şeklinde bulunabilecek kirleticilerin, insanlar ve canlıların sađlığını olumsuz yönde etkileyecek ve/veya maddi zararlar meydana getirecek miktarlara yükselmesi, “Hava Kirliliđi” olarak nitelenmektedir.

İnsanların çeşitli faaliyetleri sonucu meydana gelen üretim ve tüketim aktiviteleri sırasında ortaya çıkan atıklarla hava tabakası kirlenerek, yeryüzündeki canlı hayatı olumsuz yönde etkilenmektedir. Havayı kirleten maddelerin sınır değerleri (havada zararlı olmayacak derecedeki en yüksek değerleri) her ülkenin ilgili kuruluşları tarafından yönetmeliklerle belirlenir.

Modern yaşamın getirdiđi şehirleşmenin bir sonucu olan hava kirliliđi, yerel ve bölgesel olduđu kadar küresel ölçekte de etki alanına sahiptir. Hava kirliliđinin insan sađlığına önemli etkileri olması sebebiyle, hava kalitesi konusuna tüm dünyada büyük önem verilmektedir. Hava kirliliđi problemlerini çözmek ve strateji belirlemek için, bilimsel topluluk ve ilgili otoritenin her ikisi de atmosferik kirletici konsantrasyonlarını izlemek ve analiz etmek konusuna odaklanmışlardır (Kyrkilis vd., 2007). Otoritelerin hava kalitesinin korunması ve iyileştirilmesi konusunda sorumluluklarının yanı sıra, halk sađlığını doğrudan etki eden bir konu olması sebebiyle, kamuoyuna iletişim araçları vasıtasıyla hava kirliliđi güncel bilgilerini sunması da sorumlulukları arasındadır. Ancak farklı kirleticilere ait ölçümleri anlamak bu konuda çalışan bir bilim insanı için mümkün olsa bile genel halk ve yerel otoriteler için oldukça zor olmaktadır. Bu sebeple, hava kirliliđinin/hava kalitesinin durumunu kamuoyuna açıklarken halkın kolayca anlayabileceđi bir sınıflama sistemi kullanılmaktadır. Tüm dünyada yaygın olarak kullanılan, Hava Kalitesi İndeksi (HKİ) denilen bu sınıflama sistemi ile havadaki kirleticilerin konsantrasyonlarına göre hava kalitesini iyi, orta, kötü, tehlikeli vb. şeklinde derecelendirme yapılmaktadır. Dünyanın pek çok ülkesinde indeks hesaplanmasında kullanılan yöntem ve kriterler, kendi ülkelerinde uygulanan hava kalitesi standartlarına uygun şekilde oluşturulmuştur.

Bir ulusun hava kalitesinin iyileştirilmesi konusundaki başarısı, yerel ve ulusal hava kirliliđi problemleri ve kirlilik azaltmadaki gelişmeler konusunda doğru ve iyi bilgilendirilmiş vatandaşların desteđine bađlıdır (Sharma vd., 2003a). Bir bölgedeki kirletici seviyelerini anlamak için uygun bir aracın geliştirilmesi büyük önem taşımaktadır. Bu araç, vatandaşın hava kirliliđi seviyesi hakkında doğru ve anlaşılabilir şekilde bilgi sađlarken, aynı zamanda ilgili otoritelerin toplum sađlığını korumak için önlem almaları konusunda kullanılabilir olmalıdır (Kyrkilis vd., 2007).

Bu amaçla, geliştirilen standart değerler, gerek uyarıcı ve anlaşılabilir olması gerekse de kullanımı açısından yaygın olarak bir indekse çevrilerek sunulabilmektedir. Belli bir bölgedeki hava kalitesinin karakterize edilmesi için ülkelerin kendi sınır değerlerine göre dönüştürdükleri ve kirlilik sınıflandırılmasının yapıldığı bu indekse Hava Kalitesi İndeksi (HKİ) (Air Quality Index/AQI) adı verilmektedir. İndeks belirli kategorilerde farklı tanım ve renkler kullanılarak ifade edilmekte ve ölçümü yapılan her kirletici için ayrı ayrı düzenlenmektedir (Yavuz, 2010).

Ulusal Hava Kalitesi İndeksi, EPA (Amerika Birleşik Devletleri Çevre Koruma Ajansı) Hava Kalitesi İndeksinin ulusal mevzuatımız ve sınır değerlerimize uyarlanması sonucu oluşturulmuştur. 5 temel kirletici için hava kalitesi indeksi hesaplanmaktadır. Bunlar; partikül maddeler (PM10), karbon monoksit (CO), kükürt dioksit (SO₂), azot dioksit (NO₂) ve ozon (O₃) dur.

Türkiye’de özellikle kış sezonunda bazı şehir merkezlerinde meteorolojik şartlara da bağlı olarak hava kirliliği görülmektedir. Kış aylarında ısınmadan kaynaklanan hava kirliliğinin temel sebepleri; düşük vasıflı yakıtların iyileştirilme işlemine tabi tutulmadan kullanılması, yanlış yakma tekniklerinin uygulanması ve kullanılan yakma sistemleri işletme bakımlarının düzenli olarak yapılmaması şeklinde sıralanabilir. Ancak ısınmada doğal gazın ve kaliteli yakıtların kullanılması sonucu özellikle büyük şehirlerde hava kirliliğinde 1990’lı yıllara göre azalma olmuştur.

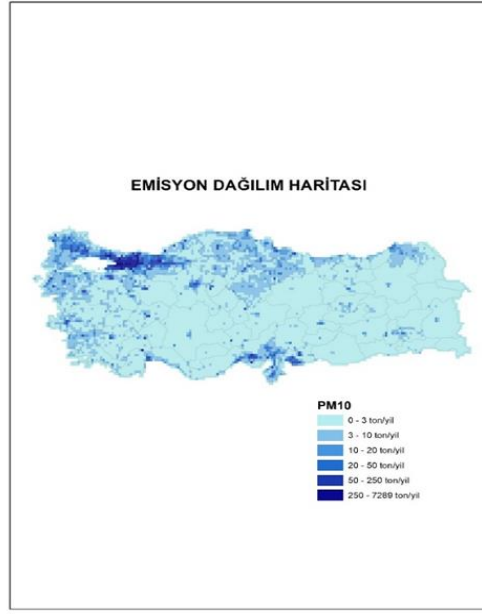
Şehirleşme ile sanayi tesislerinin yakın çevresindeki bölgelerdeki konutlaşmaların artması hava kirliliğinin olumsuz etkilerini artırmaktadır. Kömüre dayalı termik santrallerde kullanılan yerli linyitlerin yüksek kükürt oranı ve bazı tesislerde arıtma sistemlerinin olmaması nedeniyle kükürt dioksit (SO₂) emisyonları problem oluşturmaktadır. Çevre Mevzuatının kirletici vasfı yüksek tesisler olarak nitelendirdiği enerji üretim tesisleri için mevzuatta özel emisyon sınır değerleri bulunmaktadır. Söz konusu tesislerin kurulması ve işletilmesi için gerekli izinler, tesisten çıkan emisyonlar ve tesisin etki alanı içerisinde hava kirliliğinin tespitine ilişkin usul ve esaslar Çevre Mevzuatında belirlenmiştir. Katı, sıvı ve gaz yakıt kullanan bu tesisler için ilgili baca gazı sınır değerlerinin sağlanması yanında tesis etki alanlarında hava kalitesi sınır değerlerinin de sağlanması gereklidir. Bu nedenlerle söz konusu tesislerden kaynaklanan özellikle toz, kükürt dioksit (SO₂) ve azot oksit (NO_x) emisyonlarının giderilmesi ve azaltılması konusundaki tekniklerinin uygulanması gereklidir. Söz konusu azaltım teknikleri son yıllarda tesislerden kaynaklanan emisyon yüklerini önemli ölçüde azaltılabilmektedir. Söz konusu azaltım tekniklerinin hayata geçirilmesi ve yaygın olarak kullanılabilmesi içinde Çevre Mevzuatında bazı değişiklikler yapılmıştır.

İlimizde kalitesiz kömür yakılmasına bağlı hava kirliliği sorunları yaşanmaktadır. Alınan bazı önlemlere bağlı olarak bu sorun kısmen ortadan kaldırılmakta ve buna bağlı olarak ulusal kirlilik sınır değerleri sağlanabilir hale gelmiş olsa da ülkemizdeki pek çok şehirde Avrupa Birliği hava kalitesi standartlarının henüz sağlanamadığı da bir gerçektir.

Avrupa Birliği çevre kriterlerine uyum süreci çerçevesinde hazırlanan yeni yönetmelikler ile açık ortam hava kalitesi sınır değerleri düşürülmüş ve bu sınır değerlerin sağlanabilmesi için temiz hava planlarının hazırlanması yasal bir gereklilik haline getirilmiştir.

Bu kapsamda ilimizde 2020-2024 yılları arasını kapsayan Bitlis ili Temiz Hava Eylem Planı hazırlanmıştır. Bu eylem planında kent genel özellikleri itibariyle değerlendirilmiş, hava kirliliği kaynakları ve kirleticilerin dağılım özellikleri ve insan sağlığına etkileri açısından ele alınmıştır. Hava kalitesi sınır değerleri açısından yapılan değerlendirme günümüzdeki mevcut durum ve gelecekteki durum açısından değerlendirilmiş ve emisyon azaltımına yönelik önlem alternatifleri değerlendirilmiştir.

Hazırladığımız Temiz Hava Eylem Planında sunulan öneriler gerçekleştirildiğinde, Bitlis’te hava kalitesinin önemli düzeyde iyileşmesi beklenmektedir.



Harita A.1-HEY Portalı Ulusal PM Emisyonları Dağılım Haritası; (ton/yıl)

Hava kalitesi yönetimi bileşeni olan modelleme çalışmaları Bakanlığımızca hem ulusal/bölgesel /yerel ölçekte yürütülmekte; hem de geliştirilen yerli ve milli NEFES yazılımıyla sokak seviyesinde hava kalitesi değerlerinin 3 Boyutlu ortamda tespit edilmesi için kullanılmaktadır.



Harita A.2- NEFES Yazılımı İstanbul İli Kağıthane İlçesi Görşeli

Bakanlığımızca, 5 metreye kadar kısa mesafeleri dahi modelleyebilen 3 boyutlu NEFES yazılımıyla hava kirliliğine neden olan noktalar ve kirlilik kaynağı tespit edilebilmektedir. Geliştirilen yerli ve milli yazılım NEFES ile stratejik hava kalitesi haritaları, 3 boyutlu bina modeli, kent atlası, topoğrafya, trafik yoğunluğu, kavşaklar, binaların yakıt tipi gibi çok sayıda etmen ele alınarak 3

boyutlu ortamda hava kalitesi deęerleri halihazırda 37 ilimiz için ortaya konulmaktadır. Şehirlerimizde politikalar için uygulama sürecinin bu yöntemle etkinleştirilmesi planlanmış olup, kalan 44 il için çalışmalar sürdürölmektedir.

NEFES yazılımıyla evsel ısınma, sanayi, kara, deniz, hava ve demiryolu ulaşımına baęlı hava kirlilięi kaynak noktaları tespit edilip, kaynaęa özgü önlemler geliştirilebilmektedir.

Hava kalitesi tahminlerinin Bakanlık kaynakları ve altyapısıyla gerçekleştirilmesine 2021 yılı itibarıyla başlanmış olup, çalışmaların 81 ilimizde yaygınlaştırılması planlanmaktadır. Bu amaçla hava yönetimine esas faaliyette olan Operasyonel Merkez günlük olarak teknik işlemleri sürdürmektedir.

Çizelge A.1 – Hava kalitesi deęerlendirme ve yönetiminde limit deęerlerinde kademeli azaltım ve uyarı eşikleri

KİRLLETİCİ	ORTALAMA SÜRE	LİMİT DEęER	UYARI EŞİęİ
		($\mu\text{g}/\text{m}^3$)	
SO ₂	saatlik -insan saęlıęının korunması için-	350	500 $\mu\text{g}/\text{m}^3$ (hava kalitesinin temsili bölgelerinde bütün bir “bölge” veya “alt bölge”de veya en azından 100 km ² 'de –hangisi küçükse- üç ardışık saatte ölçölür)
	24 saatlik -insan saęlıęının korunması için-	125	
	yıllık ve kış dönemi (Ekosistemin korunması) -insan saęlıęının korunması için-	20	
NO ₂	aatlik-insan saęlıęının korunması için- (2024 yılı itibarıyla hedeflenen sınır deęer mevcuttur)	220	400 $\mu\text{g}/\text{m}^3$ (hava kalitesinin temsili bölgelerinde bütün bir “bölge” veya “alt bölge”de veya en azından 100 km ² 'de –hangisi küçükse- üç ardışık saatte ölçölür)
	yıllık -insan saęlıęının korunması için-(2024 yılı itibarıyla hedeflenen sınır deęer mevcuttur)	40	
NO _x	yıllık -vejetasyonun korunması için-	30	----
PM ₁₀	24 saatlik -insan saęlıęının korunması için-	50	----
	yıllık -insan saęlıęının korunması için-	40	
Pb	yıllık -insan saęlıęının korunması için-	0,5	----
Benzen	yıllık -insan saęlıęının korunması için-	5	----
CO	maksimum günlük 8 saatlik ortalama (mg/m^3)-insan saęlıęının korunması için-	10	----

(Kaynak: Hava Kalitesi Deęerlendirme ve Yönetimi Yönetmelięi)

Hava kalitesine ilişkin hava kalite indeksi karşılaştırması da Çizelge A.2’ de verilmektedir.

Çizelge A.2 - Ulusal hava kalite indeksi kesme noktaları

İndeks	HKİ	SO ₂ [µg/m ³]	NO ₂ [µg/m ³]	CO [µg/m ³]	O ₃ [µg/m ³]	PM10 [µg/m ³]
		1 Sa. Ort.	1 Sa. Ort.	8 Sa. Ort.	8 Sa. Ort.	24 Sa. Ort.
İyi	0 – 50	0-100	0-100	0-5.500	0-120 ^L	0-50
Orta	51 – 100	101-250	101-200	5.501-10.000	121-160	51-100
Hassas	101 – 150	251-500	201-500	10.001-16.000 ^L	161-180 ^B	101-260
Sağlıksız	151 – 200	501-850	501-1.000	16.001-24.000	181-240 ^U	261-400
Kötü	201 – 300	851-1.100	1.001-2.000	24.001-32.000	241-700	401-520
Tehlikeli	301 – 500	>1.101	>2.001	>32.001	>701	>521

L: Limit Değer

B: Bilgi Eşiği

U: Uyarı Eşiği

Çizelge A.3 - Ulusal hava kalitesi indeksi

Hava Kalitesi İndeksi (AQI) Değerler	Sağlık Endişe Seviyeleri	Renkler	Anlamı
Hava Kalitesi İndeksi bu aralıkta olduğunda..	..hava kalitesi koşulları..	..bu renkler ile sembolize edilir..	..ve renkler bu anlama gelir.
0 - 50	İyi	Yeşil	Hava kalitesi memnun edici ve hava kirliliği az riskli veya hiç risk teşkil etmiyor.
51 - 100	Orta	Sarı	Hava kalitesi uygun fakat alışılmadık şekilde hava kirliliğine hassas olan çok az sayıdaki insanlar için bazı kirlenmeler açısından orta düzeyde sağlık endişesi oluşabilir.
101- 150	Hassas	Turuncu	Hassas gruplar için sağlık etkileri oluşabilir. Genel olarak kamunun etkilenmesi olası değildir.
151 - 200	Sağlıksız	Kırmızı	Herkes sağlık etkileri yaşamaya başlayabilir, hassas gruplar için ciddi sağlık etkileri söz konusu olabilir.
201 - 300	Kötü	Mor	Sağlık açısından acil durum oluşturabilir. Nüfusun tamamının etkilenme olasılığı yüksektir.
301 - 500	Tehlikeli	Kahverengi	Sağlık alarmı: Herkes daha ciddi sağlık etkileri ile karşılaşabilir.

**Çizelge A.4 –2022 yılı itibariyle sürekli emisyon ölçüm sistemleri
(ÇŞİDİM, 2023)**

SEKTÖR	TESİS SAYISI	BACA SAYISI
Ağaç İşleme		
Atık Yakma		
Cam Üretim		
Çimento		
Enerji Üretimi		
Gıda		
Gübre		
Kağıt Üretim		
Kimya		
Kireç		
Lastik		
Maden		
Metalurji		
Otomotiv		
Rafineri		
Şeker		
Tekstil		
Jeotermal Enerji (JES)		
TOPLAM		

İlimizde Sürekli Emisyon Ölçüm Sistemlerinin kurulmasını, işletilmesini ve kalite güvence sisteminin oluşturulmasını gerektirecek bir tesis bulunmamaktadır. Bu nedenle Çizelge A.4 oluşturulmamıştır.

A.2. Hava Kalitesi Üzerine Etki Eden Kirleticiler

Hava kirliliği, doğrudan veya dolaylı olarak insan sağlığını etkileyerek yaşam kalitesini düşürmektedir. Günümüzde hava kirliliği nedeniyle yerel, bölgesel ve küresel sorunlar yaygın olarak yaşanmaktadır.

Yoğun şehirleşme, şehirlerin yanlış yerleşmesi, motorlu taşıt sayısının artması, düzensiz sanayileşme, kalitesiz yakıt kullanımı, topoğrafik ve meteorolojik şartlar gibi nedenlerden dolayı büyük şehirlerimizde özellikle kış mevsiminde hava kirliliği yaşanabilmektedir.

Bir bölgede hava kalitesini ölçmek, o bölgede yaşayan insanların nasıl bir hava teneffüs ettiğinin bilinmesi açısından çok büyük önem taşımaktadır. Ayrıca, önemli bir nokta da, bir bölgede meydana gelen hava kirliliğinin sadece o bölgede görülmeyip meteorolojik olaylara bağlı olarak yayılım göstermesi ve küresel problemlere de (küresel ısınma, asit yağmurları, vb) sebep olmasıdır.

Renksiz bir gaz olan kükürtdioksit (SO_2), atmosfere ulaştıktan sonra sülfat ve sülfürik asit olarak oksitlenir. Diğer kirleticiler ile birlikte büyük mesafeler üzerinden taşınabilecek damlalar veya katı partiküller oluşturur. SO_2 ve oksidasyon ürünleri kuru ve nemli depozisyonlar (asitli yağmur) sayesinde atmosferden uzaklaştırılır.

Azot Oksitler (NO_x), Azot monoksit (NO) ve azot dioksit (NO_2), toplamı azot oksitleri (NO_x) oluşturur. Azot oksitler genellikle (%90 durumda) NO olarak dışarı verilir. NO ve NO_2 'nin ozon veya radikallerle (OH veya HO_2 gibi) reaksiyonu sonucunda oluşur. İnsan sağlığını en çok etkileyen azot oksit türü olması itibari ile NO_2 kentsel bölgelerdeki en önemli hava kirleticilerinden biridir. Azot oksit (NO_x) emisyonları insanların yarattığı kaynaklardan oluşmaktadır. Ana kaynakların başında kara, hava ve deniz trafiğindeki araçlar ve endüstriyel tesislerdeki yakma kazanları gelmektedir.

İnsan sağlığına etkileri açısından, sağlıklı insanların çok yüksek NO_2 derişimlerine kısa süre dahi maruz kalmaları, şiddetli akciğer tahribatlarına yol açabilir. Kronik akciğer rahatsızlığı olan kişilerin ise bu derişimlere maruz kalmaları, akciğerde kısa vadede fonksiyon bozukluklarına yol açabilir. NO_2 derişimlere uzun süre maruz kalınması durumunda ise buna bağlı olarak solunum yolu rahatsızlıklarının ciddi oranda arttığı gözlenmektedir.

Toz Partikül Madde (PM_{10}), partikül madde terimi, havada bulunan katı partikülleri ifade eder. Bu partiküllerin tek tip bir kimyasal bileşimi yoktur. Katı partiküller insan faaliyetleri sonucu ve doğal kaynaklardan, doğrudan atmosfere karışırlar. Atmosferde diğer kirleticiler ile reaksiyona girerek PM 'yi oluştururlar ve atmosfere verilirler. (PM_{10} - 10 μm 'nin altında bir aerodinamik çapa sahiptir) 2,5 μm 'ye kadar olan partikülleri kapsayacak yasal düzenlemeler konusunda çalışmalar devam etmektedir. PM_{10} için gösterilebilecek en büyük doğal kaynak yollardan kalkan tozlardır. Diğer önemli kaynaklar ise trafik, kömür ve maden ocakları, inşaat alanları ve taş ocaklarıdır. Sağlık etkileri açısından, PM_{10} solunum sisteminde birikebilir ve çeşitli sağlık etkilerine sebep olabilir. Astım gibi solunum rahatsızlıklarını kötüleştirebilir, erken ölümü de içeren çeşitli ciddi sağlık etkilerine sebep olur. Astım, kronik tıkaçıcı akciğer ve kalp hastalığı gibi kalp veya akciğer hastalığı olan kişiler PM_{10} 'a maruz kaldığında sağlık durumları kötüleşebilir. Yaşlılar ve çocuklar, PM_{10} maruziyetine karşı hassastır. PM_{10} yardımıyla toz içerisindeki mevcut diğer kirleticiler akciğerlerin derinlerine kadar inebilir. İnce partiküllerin büyük bir kısmı akciğerlerdeki alveollere kadar ulaşabilir. Buradan da kurşun gibi zehirli maddeler %100 olarak kana geçebilir.

Karbonmonoksit (CO), kokusuz ve renksiz bir gazdır. Yakıtların yapısındaki karbonun tam yanmaması sonucu oluşur. CO derişimleri, tipik olarak soğuk mevsimlerde en yüksek değere ulaşır. Soğuk mevsimlerde çok yüksek değerler ulaşılmasının bir sebebi de inversiyon durumudur. CO 'in global arka plan konsantrasyonu 0.06 ve 0.17 mg/m^3 arasında bulunur. 2000/69/EC sayılı AB direktifinde CO ile ilgili sınır değerler tespit edilmiştir.

Enverziyon, sıcak havanın soğuk havanın üzerinde bulunarak, havanın dikey olarak birbiriyle karışmasının engellenmesi durumudur. Kirlilik böylece yer seviyesine yakın soğuk hava tabakasının içerisinde toplanır.

CO 'in ana kaynağı trafik ve trafikteki sıkışıklıktır. Sağlık etkileri, akciğer yolu ile kan dolaşımına girerek, kimyasal olarak hemoglobinle bağlanır. Kandaki bu madde, oksijeni hücrelere taşır. Bu yolla, CO organ ve dokulara ulaşan oksijen miktarını azaltır. Sağlıklı kişilerde, daha yüksek seviyelerdeki CO 'e maruz kalmak, algılama ve gözün görme gücünü etkileyebilir. Hafif ve daha ağır kalp ve

solunum sistemi hastalığı olan kişiler ve henüz doğmamış ve yeni doğmuş bebekler, CO kirliliğine karşı en riskli grubu oluşturur.

Kurşun (Pb), doğada metal olarak bulunmaz. Kurşun gürültü, ışın ve vibrasyonlara karşı iyi bir koruyucudur ve hava yoluyla taşınır. Kurşun, maden ocakları ve bakır ve tunç (Cu+Sn) alaşımı işlenmesi, kurşun içeren ürünlerin geriye dönüştürülmesi ve kurşunlu petrolün yakılmasıyla çevreye yayılır. Kurşun içeren benzin ilavesi ürünlerinin de kullanılması, atmosferdeki kurşun oranını yükseltir.

Ozon (O₃), kokusuz renksiz ve 3 oksijen atomundan oluşan bir gazdır. Ozon kirliliği, özellikle yaz mevsiminde güneşli havalarda ve yüksek sıcaklıkta oluşur (NO₂+ güneş ışınları = NO+ O => O+ O₂ = O₃). Ozon üretimi uçucu organik bileşikler (VOC) ve karbon monoksit sayesinde hızlandırılır veya güçlendirilir. Ozonun oluşması için en önemli öncü bileşimler NO_x (Azot oksitler) ve VOC'dır. Yüksek güneş ışınlarının etkisiyle ozon derişimi Akdeniz ülkelerinde Kuzey-Avrupa ülkelerinden daha yüksektir. Sebebi ise güneş ışınlarının ozon'un fotokimyasal oluşumundaki fonksiyonundan kaynaklanmasıdır.

Diğer kirleticilere kıyasla ozon doğrudan ortam havasına karışmaz. Yeryüzüne yakın seviyede ozon karmaşık kimyasal reaksiyonlar yoluyla oluşur. Bu reaksiyonlara NO_x, metan, CO ve VOC'ler (etan (C₂H₆), etilen (C₂H₄), propan (C₃H₈), benzen (C₆H₆), toluen (C₆H₅), xilen (C₆H₄) gibi kimyasal maddelerde eklenir. Ozon çok güçlü bir oksidasyon maddesidir. Birçok biyolojik madde ile etkileşimde bulunur. Tüm solunum sistemine zarar verebilir. Ozonun zararlı etkisi derişim oranına ve ozona maruziyet süresine bağlıdır. Çocuklar büyük bir risk grubunu oluşturur. Diğer gruplar arasında öğlen saatlerinde dışarıda fiziksel aktivitede bulunanlar, astım hastaları, akciğer hastaları ve yaşlılar bulunur.

İlimizde kalitesiz kömür yakılmasına bağlı hava kirliliği sorunları yaşanmaktadır. Alınan bazı önlemlere bağlı olarak bu sorun kısmen ortadan kaldırılmakta ve buna bağlı olarak ulusal kirlilik sınır değerleri sağlanabilir hale gelmiş olsa da ülkemizdeki pek çok şehirde Avrupa Birliği hava kalitesi standartlarının henüz sağlanamadığı da bir gerçektir.

Şehrimizde hava kirliliği kontrolü, kirlilik önleme ve hava kalitesinin iyileştirilmesi çalışmaları yürürlükte bulunan mevzuatlar ve ilimiz Mahalli Çevre Kurulu'nca oluşturulan Temiz Hava Programları doğrultusunda ilgili kurumlar ile Bitlis Çevre, Şehircilik ve İklim Değişikliği İl Müdürlüğü'nün koordinasyonu ve işbirliğinde geniş kapsamlı olarak yürütülmektedir.

İlimizde oluşan hava kirliliğinin azaltılması ve önlenmesi adına Bitlis İl Mahalli Çevre Kurulu tarafından alınan kararlar ile ilimizde doğalgaz alt yapısının tamamlandığı yerleşim yerlerinde kamu kurum ve kuruluşlarına ait binaların ve yerleşim yerinde yaşayan halkın kömür kullanılması azaltılarak doğalgaz kullanılması sağlanmıştır.

İlimizde, 2022 yılında evsel ısınmada kullanılan katı, sıvı ve gaz yakıtların cinsi, kullanım yeri, tüketim miktarı aşağıdaki çizelgede verilmiştir.

Çizelge A.5 – 2022 yılında kullanılan yakıt türleri ve miktarları

(Bitlis Çevre, Şehircilik ve İklim Değişikliği İl Müdürlüğü, Bitlis-Bingöl-Muş Doğalgaz Dağıtım Anonim Şirketi, 2023)

		Katı Yakıt			Doğalgaz		Fuel Oil	
		Kullanım Yeri	Cinsi	Tüketim Miktarı (ton)	Kullanım Yeri	Tüketim Miktarı (sm ³)	Kullanım Yeri	Tüketim Miktarı (kg)
Sanayi					Tekstil	63.480,89		
					Deri Giyim			
					OSB	565.523,59		
		Tüketim Miktarı (ton)			Tüketim Miktarı (sm ³)		Tüketim Miktarı (m ³)	
Konut					35.630.100			

Bitlis-Bingöl-Muş Doğalgaz Dağıtım Anonim Şirketi adlı firmadan alınan verilere göre tablonun doğalgaz ile ilgili kısmı doldurulmuş olup katı yakıt olarak kullanılan kömür, linyit, fuel oil kullanımına ilişkin bilgilere ulaşamamıştır.

A.3. Hava Kalitesinin Kontrolü Konusundaki Çalışmalar

İlimizde hava kirliliği en çok kış aylarında gözlenmekte olup bunun nedeni aşırı soğuk havalardan dolayı yüksek miktarda ve bilinçsizce yakılan kömürden kaynaklanmaktadır. Genellikle kış aylarında kullanılan bu yakıtlar hava kalitesi sınır değerlerini aşmamakla birlikte inversiyon etkisiyle de Bitlis ili hava kalitesini lokal olarak olumsuz yönde etkilemektedir.

İlimizde hava kalitesinin ölçüldüğü parametrelere baktığımızda kışın SO₂ miktarının yükseldiği görülmektedir. Buna rağmen ilimizdeki verileri hava kalite indeksi karşılaştırma tablosu ile karşılaştırdığımızda ilimizin hava kalitesi indeksi yeterli ve iyi görünmektedir.

Hava kirliliğinin giderilmesinde karşılaşılan en önemli sorun, toplumda bilinç eksikliği iken, bunu mali imkânsızlıklar ve kaliteli yakıt temininde zorluklar gibi kurumsal eksiklikler takip etmektedir. Bu sorunun önlenmesi için en fazla alınan tedbir; kaliteli yakıt kullanımı olup, bunu denetimler ve motorlu taşıtların egzoz gazı ölçümleri takip etmektedir.

Hava kirliliği ile ilgili olarak en başta kalitesiz yakıt kullanımının önüne geçilmesi ve çevre dostu yakıtların ve yenilenebilir enerji kaynaklarının kullanımının özendirilmesi gibi tedbirlerin alınması gerekmektedir. İlimizde bu kapsamda doğalgaz şebekesi kurulması amacıyla proje çalışmaları yapılarak doğalgaz boru hatları döşenmeye başlanmıştır. Bu bağlamda Bitlis Merkez İlçesi, Ahlat İlçesi, Güroymak İlçesi ve Tatvan İlçesinin büyük bir bölümüne doğalgaz hattı döşenmiş olup 2016 yılının son dönemlerinden itibaren doğalgaz kullanılmaya başlanmıştır.

A.3.1. Temiz Hava Eylem Planları

İlimizde 09.09.2013 tarihli ve 2013/37 Sayılı Hava Kalitesi Değerlendirme ve Yönetimi Genelgesi Kapsamında 2020-2024 yıllarını kapsayacak şekilde Temiz Hava Eylem Planı hazırlanmıştır.

İlimizde hava kirliliği en çok kış aylarında gözlenmekte olup bunun nedeni aşırı soğuk havalardan dolayı yüksek miktarda ve bilinçsizce yakılan kömürden kaynaklanmaktadır. Genellikle kış aylarında kullanılan bu yakıtlar hava kalitesi sınır değerlerini aşmamakla birlikte inversiyon etkisiyle de Bitlis ili hava kalitesini lokal de olsa olumsuz yönde etkilemektedir.

İlimizde hava kalitesinin ölçüldüğü parametrelere baktığımızda kışın SO₂ miktarının yükseldiği görülmektedir. Buna rağmen ilimizdeki verileri hava kalite indeksi karşılaştırma tablosu ile karşılaştırdığımızda ilimizin hava kalitesi indeksi yeterli ve iyi görünmektedir.

Hava kirliliğinin giderilmesinde karşılaşılan en önemli sorun, toplumda bilinç eksikliği iken, bunu mali imkânsızlıklar, yeterli denetim yapılamaması ve kaliteli yakıt temininde zorluklar gibi kurumsal eksiklikler takip etmektedir. Bu sorunun önlenmesi için en fazla alınan tedbir; kaliteli yakıt kullanımı olup, bunu denetimler ve motorlu taşıtların egzoz gazı ölçümleri takip etmektedir.

Hava kirliliği ile ilgili olarak en başta kalitesiz yakıt kullanımının önüne geçilmesi ve çevre dostu yakıtların ve yenilenebilir enerji kaynaklarının kullanımının özendirilmesi gibi tedbirlerin alınması gerekmektedir. İlimizde bu kapsamda 2016 yılında doğalgaz şebekesi kurulum aşamaları başlatılmış olup büyük bir oranda ilerleme kaydedilmiştir.

Şehrimizde hava kirliliği kontrolü, kirlilik önleme ve hava kalitesinin iyileştirilmesi çalışmaları yürürlükte bulunan mevzuatlar ve ilimiz Mahalli Çevre Kurulu'nca oluşturulan Temiz Hava Programları doğrultusunda ilgili kurumlar ile Bitlis Çevre, Şehircilik ve İklim Değişikliği İl Müdürlüğü'nün koordinasyonu ve işbirliğinde geniş kapsamlı olarak yürütülmektedir.

Ayrıca ilimizde hava kalitesinin kontrolü için yasak kömür satışının engellenmesi konusunda çalışmalar yapılmıştır. Bitlis ili geçmiş yıllarda hava kirliliğinin en yoğun olduğu iller arasındayken, hava kalitesinin düzeltilmesi için yapılan çalışmalar ile birlikte hava kirliliği azalmış ve havası en kirli iller listesinden çıkmıştır.

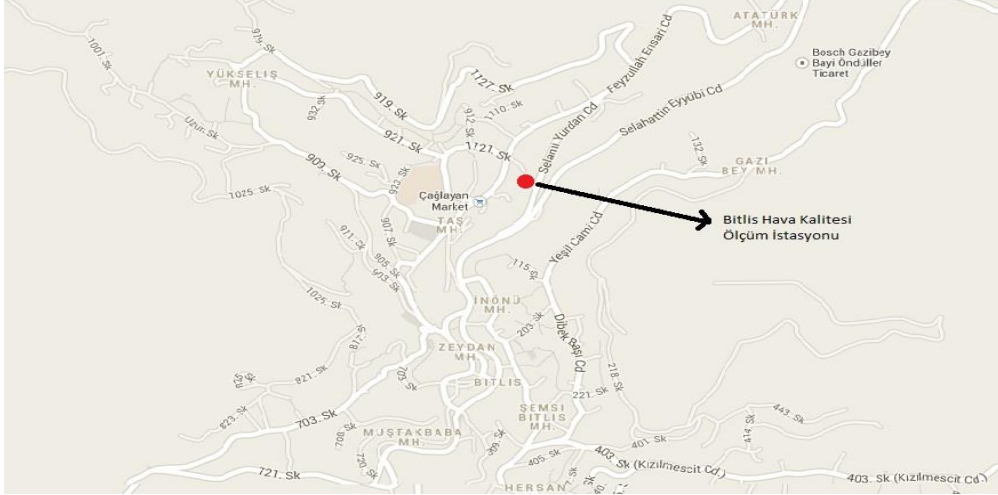
Bitlis ilinde bir adet Çevre ve Şehircilik Bakanlığı'na ait Ulusal Hava Kalitesi İzleme Ağına bağlı sabit hava kalitesi izleme istasyonu bulunmakta olup, istasyonda sürekli olarak kükürt dioksit (SO₂) ve partiküler madde (PM₁₀) parametreleri otomatik cihazlarla ölçülmektedir ve saatlik ortalama değerler olarak alınmaktadır.

İlimizde daha önceki senelerin 24 saatlik SO₂ limit değerlerine bakıldığında genelde limit değerleri sağladığı görülmektedir. Az sayıda olan aşım sayılarının ise ilimizde hazırlanan temiz hava eylem planının uygulanması ve şehirde planlanan doğalgaz şebekesi kurulumunun hız kazanması ile birlikte daha da azaldığı gözlemlenmiştir.

Aynı zamanda 2020-2024 yıllarını kapsayan Temiz Hava Eylem Planı'nda yer alan 'Temiz Hava Eylem Planlarının Geliştirilmesi İçin Gerekenler' bölümünde de değinildiği üzere Emisyon azaltımına yönelik uygulanabilir önlemler artırılıp kurumlar arası işbirliğe önem verilerek Bitlis

ilinde hava kalitesinin düzeyinde artış gözlemlenmiş olup diğer etken faktörlerinde hayata geçirilmesiyle SO₂-PM₁₀ emisyonlarının azalması beklenmektedir.

A.4. Ölçüm İstasyonları

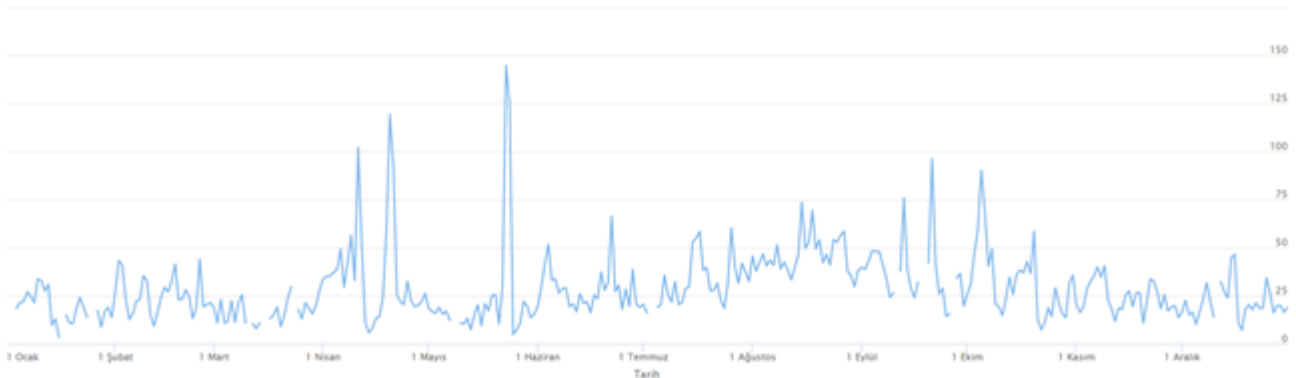


Harita A.3 – Bitlis ilinde bulunan hava kirliliği ölçüm cihazlarının yerleri

Bitlis ilinde bir adet hava kalitesi ölçüm istasyonu bulunmakta olup Merkez İlçesinde bulunan Güzeldere Mesleki ve Teknik Anadolu Lisesi bahçesinde yer almaktadır. İlde sanayi gelişmemiş olması nedeniyle istasyondaki ölçüm sonuçlarına daha çok ısınmadan kaynaklı hava kirliliği ve ikincil olarak trafikten kaynaklı kirlilik etki etmektedir. İstasyon yerinin taşınması söz konusu olmakla beraber konuyla ilgili iş ve işlemler sürmektedir.

Çizelge A.6 - 2022 yılında hava kalitesi ölçüm istasyon yerleri ve ölçülen parametreler

İSTASYON YERLERİ	İSTASYON TÜRÜ (Isınma/Trafik/Sanayi)	HAVA KİRLİTİCİLERİ					
		SO ₂	NO _x	CO	O ₃	HC	PM
Bitlis (Merkez)	Isınma, Trafik	X	-	-	-	-	X



Grafik A.1 - 2022 yılında Bitlis istasyonu PM₁₀ parametresi günlük ortalama değeri*
(<https://sim.csb.gov.tr/>, 2023)



Grafik A.2 - 2022 yılında Bitlis istasyonu SO₂ parametresi günlük ortalama değer grafiği*
(<https://sim.csb.gov.tr/>, 2023)

Çizelge A.7 - 2022 yılı hava kalitesi parametreleri aylık ortalama değerleri ve sınır değerini aşıldığı gün sayıları (µg/m³; CO: mg/m³)
(<https://sim.csb.gov.tr/>, 2023)

Bitlis	SO ₂	AGS*	PM10	AGS*	CO	AGS*	NO	AGS*	NO ₂	AGS*	NO _x	AGS*	OZON	AGS*
Ocak	26,42	-	15,67											
Şubat	30,00	-	15,29											
Mart	37,7	-	15,17											
Nisan	24,65	-	22,68											
Mayıs	12,32	-	15,52											
Haziran	11,51	-	35,28											
Temmuz	11,64	-	29,22											
Ağustos	12,16	-	29,53											
Eylül	12,08	-	25,52											
Ekim	12,74	-	26,60											
Kasım	20,53	-	24,69											
Aralık	26,31	-	27,42											

*AGS: Sınır değerini aşıldığı gün sayısı

A.5. Çevresel Gürültü

İnsanlar üzerinde olumsuz etki yapan ve hoşla gitmeyen seslere gürültü denir. Bu tanıma bakıldığında, sesin gürültü niteliği taşıması için mutlaka yüksek düzeyde olması gerekmediği anlaşılmaktadır. Özellikle büyük kentlerimizde gürültü yoğunlukları oldukça yüksek seviyede olup, Dünya Sağlık Örgütü'nce belirlenen ölçülerin üzerinde olduğu değerlendirilmektedir.

Özellikle büyük kentlerimizde gürültü yoğunlukları oldukça yüksek seviyede olup, Dünya Sağlık Örgütü'nce belirlenen ölçülerin üzerindedir. Gürültü, çıkış yeri ve yayılma ortamı olarak, tüm alıcı ortamları kapsayabilir. Ancak, özellikle insana zarar veren gürültü, alıcı ortam olarak, daha çok havayla özdeşleştirilmektedir. Doğrudan bir çevresel değerini bozulması sonucunda ortaya çıkmakta olan gürültü, diğer çevresel değerleri algılamayı etkileyen, sağlık bozucu bir etken olmaktadır. Bu nedenle de günümüzde gürültü, bir çevre ve sağlık sorunu olarak ele alınmaktadır.

Gürültü, istenmeyen bir durum olduğu ve insanları olumsuz yönde etkilediği için, kimilerine bir kirlilik ögesi olarak ele alınmakta ve gürültü kirliliğinden söz edilmektedir. Gürültü kirliliği, insanlar üzerinde olumsuz fizyolojik ve psikolojik etkiler yaratan, arzu edilmeyen sesler, olarak tanımlanmaktadır. Başka bir anlatımla, gürültü, istenmeyen seslerin yarattığı akustik bir olgudur. Bu olgu geçici ya da sürekli olarak insanlara zarar verebilir.

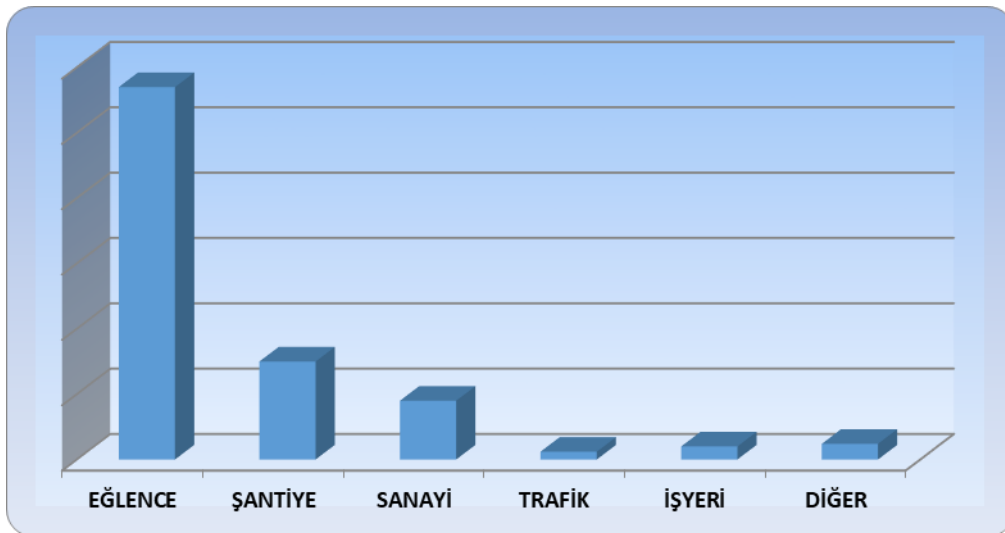
Gelişmiş ülkelerde teknolojinin gelişmesine bağlı olarak ortaya çıkmış olan gürültü sorunu, günümüzün önemli çevre sorunlarından birisi olmasına karşın, ülkemizde az bilinen bir kirlilik türüdür. Gürültü insanların işitme sağlığını ve algılamasını olumsuz yönde etkileyen, fizyolojik ve psikolojik dengelerini bozabilen, iç performansını azaltan, çevrenin hoşluğunu ve sakinliğini yok ederek niteliğini değiştiren bir tür kirliliktir.

Gürültü sorunu toplum sağlığı açısından önemsenmesi gereken bir hızla büyümektedir. Bu durum, makineleşmenin yaşama giderek daha çok girmesinden kaynaklanmaktadır. Makineleşme elbette ki gereklidir, ancak makineleşme gerçekleşirken beraberinde getireceği sorunlar hesaba katılarak, toplum sağlığı için gereken önlemler alınmalıdır.

Yaşama kalitemizi bozmadan alacağımız aşağıdaki basit önlemlerle insan sağlığı üzerinde olumsuz etki yapan gürültü kirliliğini önleyebiliriz:

- Düğün, sünnet, vb. toplu merasimlerde, çevrede bulunabilecek yaşlı, hasta ve bebekleri düşünerek, aşırı gürültülü müzik çalınmamalı ya da kapalı ve ses yalıtımlı mekânları seçilmelidir.
- İşyerlerindeki gürültünün dışarı taşmasını önleyecek ses yalıtımlarını yapılmalıdır.
- Evlerde kullandığımız TV ve müzik aletlerinin sesini sadece kendi duyabileceğimiz kadar açılmalıdır.
- Çevremizdeki insanları rahatsız edecek gereksiz gürültülerden kaçınılmalıdır.
- Gereksiz yere korna çalınmamalıdır.
- Toplumun huzurunu bozacak davranışlardan kaçınılmalı ve insanca yaşamak için herkesin hakkına saygı gösterilmelidir.
- Bina içerisindeki ayak sesleri ve benzer gürültüleri önlemek için gerekli tedbirler alınmalıdır.
- Gürültünün strese ve de birçok hastalıklara sebep olduğu unutulmamalıdır.

İlimizde sanayi gelişmediğinden ve yoğun bir araç trafiği olmadığından çok rahatsız edici bir gürültü meydana gelmemektedir. İlimizde yaz aylarında açık havada yapılan düğün organizasyonlarından kaynaklı gürültüler oluşmaktadır.



Grafik A.3 – 2022 yılında gürültü konusunda yapılan şikayetlerin dağılımı
(edenetim.cevre.gov.tr, 2023)

Grafiğe göre 2022 yılı içinde İlimizde 3 adet hava kirliliği, 3 adet atık, 5 adet gürültü ve 1 adet koku ile ilgili şikayet olmuştur.

Bitlis ili için gürültü eylem planı çalışması yapılmamıştır. Bu nedenle gürültü konusunda belirlenen sıcak noktalar için de Çevresel Gürültü Eylem Planı hazırlanmamıştır. Ayrıca ilimizde kullanılan veya yapım aşamasında olan gürültü bariyeri olmaması nedeniyle Çizelge A.8 doldurulamamıştır.

Çizelge A.8 – Tamamlanan Gürültü Bariyerleri

İli/İlçesi	Konumu	Tamamlandığı Yıl	Bariyer Alanı (m ²)	Bariyer Tipi

A.6. İklim Değişikliği Eylem Planı Çerçevesinde Yapılan Çalışmalar

Bakanlığımızın Çevre Yönetimi Genel Müdürlüğüne bağlı İklim Değişikliği Dairesi Başkanlığı tarafından hazırlanan ve 2011-2023 yılları arasını kapsayan İklim Değişikliği Eylem Planı çerçevesinde aşağıda belirtilen çalışmalar yapılmıştır.

- İlimizde özel sektöre devlet tarafından verilen teşvikler sonucunda son yıllarda çok sayıda güneş enerjisi santrali kurulması için çalışmalara başlanmıştır.
- Etkin enerji ve kaynak yönetiminin sağlanması amacıyla yine ilimizde çok sayıda HES kurulması için çalışmalar başlamıştır.
- İl Müdürlüğümüzün kurumsal kapasitesinin geliştirilmesi amacıyla ihtiyaç analizi yapılmış ve ihtiyaç duyulan personellerin niteliği ve sayısı Bakanlığımıza bildirilmiştir.
- Atıkların yönetimi için etkin bir izleme ve denetim mekanizmasının kurulması gerekmekte olup İl Müdürlüğümüz personelleri imkânlar dâhilinde denetim işlerini gerçekleştirmektedir. Ancak atık yönetim faaliyetlerinin izlenmesi ve denetlenmesi konusunda görevlendirilecek teknik personel sayısının artırılması ve kapasitenin geliştirilmesi gerekmektedir.
- İlimizde atıkların kaynağında ayrı olarak toplanmasına yönelik bir çalışma yapılmamakta olup kaynağında ayrı toplama konusuna yönelik eğitim, tanıtım ve bilinçlendirme yapılması gerekmektedir.
- Hava Kirliliği ile mücadele çalışmaları kapsamında İlimiz Temiz Hava Eylem Planı hazırlanmıştır.

Avrupa Birliği çevre kriterlerine uyum süreci çerçevesinde hazırlanan yeni yönetmelikler ile açık ortam hava kalitesi sınır değerleri düşürülmüş ve bu sınır değerlerin sağlanabilmesi için temiz hava planlarının hazırlanması yasal bir gereklilik haline getirilmiştir. Bu kapsamda ilimiz için 2020-2024 yıllarını kapsayan Temiz İli Temiz Hava Eylem Planı hazırlanmıştır.

Bitlis ili Temiz Hava Eylem Planı kapsamında, kent genel özellikleri itibariyle değerlendirilmiş, hava kirliliği kaynakları ve kirleticilerin dağılım özellikleri ve insan sağlığına etkileri açısından ele alınmıştır. Hava kalitesi sınır değerleri açısından yapılan değerlendirme günümüzdeki mevcut durum ve gelecekteki durum açısından değerlendirilmiş ve emisyon azaltımına yönelik önlem alternatifleri değerlendirilmiştir.

Hazırladığımız Temiz Hava Eylem Planında sunulan öneriler gerçekleştirildiğinde, Bitlis'te hava kalitesinin önemli düzeyde iyileşmesi beklenmektedir.

A.7. Ulaşım ve Hareketlilik

İlimizde toplam 6 adet egzoz gazı ölçüm istasyonu bulunmaktadır. Bunlardan 1 (bir) tanesi mobil olarak Ahlat İlçesinde faaliyet sürdürmektedir. TÜİK verilerine göre 2022 yılı içerisinde Bitlis iline kayıtlı toplam 23141 adet araç bulunmaktadır. 2022 yılında İlimizde 83387 adet araç egzoz gazı ölçümü yaptırmıştır.

Çizelge A.9 - 2022 yılındaki araç sayısı ve egzoz ölçümü yaptıran araç sayısı
(egzoz.csb.gov.tr, Bitlis İl Emniyet Müdürlüğü, 2023)

Egzoz Gazı Emisyon Ölçüm Yetki Belgesi Düzenlenen Firma Sayısı	İldeki Toplam Araç Sayısı	Egzoz Ölçümü Yaptıran Araç Sayısı
6	23.141	83.387

Çizelge A.10 – Tamamlanan Bisiklet Yolları
(Bitlis Çevre, Şehircilik ve İklim Değişikliği İl Müdürlüğü, 2023)

İli	Güzergâhı	Mesafe (km)
Bitlis	-	10

İlimizde sadece Ahlat ve Tatvan ilçelerinde 5' er kilometre uzunlukta toplamda 10 km bisiklet yolu bulunmakta olup İlgili belediyelerden güzergah bilgisi istenmiş fakat sadece mesafe bilgileri alınabilmektedir. İl Müdürlüğümüzde güzergah bilgisi bulunmamaktadır.

Çizelge A.9– Tamamlanan Yeşil Yürüyüş Yolları
(Kaynak, Yıl)

İli	Güzergâhı	Mesafe (km)

Tamamlanan yürüyüş yollarıyla ilgili olarak ilde bulunan belediyelerden bilgi istenmiş ancak İl Müdürlüğümüze ulaşan bir bilgi olmaması sebebiyle Çizelge A.11 boş bırakılmıştır.

Çizelge A.10– Tamamlanan Çevre Dostu Sokak
(Kaynak, Yıl)

İli	Güzergâhı	Mesafe (km)

Tamamlanan çevre dostu sokak ilgili olarak ilde bulunan belediyelerden bilgi istenmiş ancak İl Müdürlüğümüze ulaşan bir bilgi olmaması sebebiyle Çizelge A.12 boş bırakılmıştır.

A.8 Sonuç ve Değerlendirme

Türkiye’de özellikle kış sezonunda bazı şehir merkezlerinde meteorolojik şartlara da bağlı olarak hava kirliliği görülmektedir. Kış aylarında ısınmadan kaynaklanan hava kirliliğinin temel sebepleri; düşük vasıflı yakıtların iyileştirilme işlemine tabi tutulmadan kullanılması, yanlış yakma tekniklerinin uygulanması ve kullanılan yakma sistemleri işletme bakımlarının düzenli olarak yapılmaması şeklinde sıralanabilir. Ancak ısınmada doğal gazın ve kaliteli yakıtların kullanılması sonucu özellikle büyük şehirlerde hava kirliliğinde 1990’lı yıllara göre azalma olmuştur.

Yoğun şehirleşme, şehirlerin yanlış yerleşmesi, motorlu taşıt sayısının artması, düzensiz sanayileşme, kalitesiz yakıt kullanımı, topoğrafik ve meteorolojik şartlar gibi nedenlerden dolayı büyük şehirlerimizde özellikle kış mevsiminde hava kirliliği yaşanabilmektedir.

İlimizde kalitesiz kömür yakılmasına bağlı hava kirliliği sorunları yaşanmaktadır. Alınan bazı önlemlere bağlı olarak bu sorun kısmen ortadan kaldırılmakta ve buna bağlı olarak ulusal kirlilik sınır değerleri sağlanabilir hale gelmiş olsa da ülkemizdeki pek çok şehirde Avrupa Birliği hava kalitesi standartlarının henüz sağlanamadığı da bir gerçektir.

Şehrimizde hava kirliliği kontrolü, kirlilik önleme ve hava kalitesinin iyileştirilmesi çalışmaları yürürlükte bulunan mevzuatlar ve ilimiz Mahalli Çevre Kurulu'nca oluşturulan Temiz Hava Programları doğrultusunda ilgili kurumlar ile Bitlis Çevre, Şehircilik ve İklim Değişikliği İl Müdürlüğü'nün koordinasyonu ve işbirliğinde geniş kapsamlı olarak yürütülmektedir.

İlimizde hava kirliliği en çok kış aylarında gözlenmekte olup bunun nedeni aşırı soğuk havalardan dolayı yüksek miktarda ve bilinçsizce yakılan kömürden kaynaklanmaktadır. Genellikle kış aylarında kullanılan bu yakıtlar hava kalitesi sınır değerlerini aşmamakla birlikte inversiyon etkisiyle de Bitlis ili hava kalitesini lokal olarak olumsuz yönde etkilemektedir.

İlimizde hava kalitesinin ölçüldüğü parametrelere baktığımızda kışın SO₂ miktarının yükseldiği görülmektedir. Buna rağmen ilimizdeki verileri hava kalite indeksi karşılaştırma tablosu ile karşılaştırdığımızda ilimizin hava kalitesi indeksi yeterli ve iyi görünmektedir.

Hava kirliliğinin giderilmesinde karşılaşılan en önemli sorun, toplumda bilinç eksikliği iken, bunu mali imkânsızlıklar ve kaliteli yakıt temininde zorluklar gibi kurumsal eksiklikler takip etmektedir. Bu sorunun önlenmesi için en fazla alınan tedbir; kaliteli yakıt kullanımı olup, bunu denetimler ve motorlu taşıtların egzoz gazı ölçümleri takip etmektedir.

Hava kirliliği ile ilgili olarak en başta kalitesiz yakıt kullanımının önüne geçilmesi ve çevre dostu yakıtların ve yenilenebilir enerji kaynaklarının kullanımının özendirilmesi gibi tedbirlerin alınması gerekmektedir. İlimizde bu kapsamda doğalgaz şebekesi kurulması amacıyla proje çalışmaları yapılarak doğalgaz boruları döşenmeye başlanmıştır. Bu bağlamda Bitlis Merkez İlçesi, Güroymak İlçesi ve Tatvan İlçesinin büyük bir bölümüne doğalgaz hattı döşenmiş olup 2016 yılının son dönemlerinden itibaren doğalgaz kullanılmaya başlanmıştır.

Hava kalitesi ile ilgili denetim ve kontroller devam etmekte olup, il düzeyinde Temiz Hava Eylem Planı hazırlanmıştır. Ayrıca ilimizde hava kalitesinin kontrolü için Bitlis İl Emniyet Müdürlüğü ile birlikte yasak kömür satışının engellenmesi konusunda çalışmalar yapılmıştır. Bitlis ili geçmiş yıllarda hava kirliliğinin en yoğun olduğu iller arasındayken, hava kalitesinin düzeltilmesi için yapılan çalışmalar ile birlikte hava kirliliği azalmış ve havası en kirli iller listesinden çıkmıştır. Bitlis ilinde bir adet Çevre, Şehircilik ve İklim Değişikliği Bakanlığı'na ait Ulusal Hava Kalitesi İzleme Ağına bağlı sabit hava kalitesi izleme istasyonu bulunmakta olup, istasyonda sürekli olarak kükürt dioksit (SO₂) ve partiküler madde (PM₁₀) parametreleri otomatik cihazlarla ölçülmektedir ve saatlik ortalama değerler olarak alınmaktadır.

İlimizde egzoz gazı emisyon ölçüm yetki belgesine sahip olan altı adet firma bulunmaktadır. Altı firma 2022 yılı içerisinde toplam 83387 adet aracın egzoz emisyon ölçümünü yapmıştır. İlimizde bulunan yetkili egzoz gazı emisyon ölçüm firmaları İl Müdürlüğümüz personellerince belirli periyotlarla denetlenmekte ve herhangi olumsuz durumun yaşanması önlenmektedir.

İlimizde sanayi gelişmediğinden ve yoğun bir araç trafiğı olmadığından çok rahatsız edici bir gürültü meydana gelmemektedir. İlimizde yaz aylarında açık havada yapılan düğün organizasyonlarından kaynaklı gürültüler oluşmaktadır.

İlimiz için İklim Değişikliği Eylem Planı henüz hazırlanmamış olup önümüzdeki yıllarda bir plan çerçevesinde gerekli çalışmalar yapılacaktır.

Kaynaklar

Çevre, Şehircilik ve İklim Değişikliği Bakanlığı
Bitlis Çevre, Şehircilik ve İklim Değişikliği İl Müdürlüğü
Tatvan, Ahlat, Adilcevaz ve Ovakışla Belediye Başkanlıkları
egzoz.csb.gov.tr
sim.csb.gov.tr
TÜİK

B. SU VE SU KAYNAKLARI

B.1. İlin Su Kaynakları ve Potansiyeli

B.1.1. Yüzeysel Sular

B.1.1.1. Akarsular

Bitlis ili sınırları içerisinde önemli bir akarsuyun bulunduğu söylenemez. Van Gölü yakınlarından doğan ve bu bölgedeki dağları vadilerle yardıktan sonra il sınırları dışına çıkan Garzan ve Bitlis çayları, Güzeldere, Ağkız ve Oranz dereleri ile ilin kuzeyinde doğan Karasu, ilin başlıca akarsularıdır.

İlin görel olarak önemsiz suları arasında da Botan Çayı ile Kömüs, Rabat, Tıkılban, Afih, Kurtikan, Kotim, Sor, Yam, Bıgıcık, Armuç, Çalağan, Mutki, Karza ve Kesan Dereleri sayılabilir.

DSİ 173. Şube Müdürlüğünden 10.03.2023 tarihli ve 5927252 sayılı yazı ile bilgi istenmiş ancak ilgili kurumdan bilgi gelmemesi sebebiyle Çizelge B.13 boş bırakılmıştır. Ancak elimizde geçen senelerde hazırlanan Çevre Durum Raporları için ilgili kurumdan gelen veriler mevcuttur. Önceki gelen verilere raporun ilgili başlıkları altında, ilgili çizelge, şekil ve grafiklerde değinilmiştir.

Çizelge B.13 –İlin akarsuları
(DSİ 17. Bölge Müdürlüğü, 2023)

AKARSU İSMİ	Toplam Uzunluğu (km)	İl Sınırları İçindeki Uzunluğu (km)	Debisi (m ³ /sn)	Kolu Olduğu Akarsu	Kullanım Amacı	Yıllık Hacim (hm ³ /yıl)	Alan (Ha)
Süfresor Deresi							
Güzeldere							
Keyburan Çayı							
Hizan Deresi							
Bitlis Çayı							
Küçüksu Deresi							

B.1.1.2. Doğal Göller, Göletler ve Rezervuarlar

Bitlis ili sınırları içerisinde değişik büyüklük ve özellikte göller bulunmaktadır. Bu göllerden önemlileri aşağıdadır.

Van Gölü: Van Gölü 3.765 km² alanı ile Türkiye'nin en büyük gölüdür. Bitlis ile Van ili arasında paylaşılmış bir durumdadır. Van Gölü, Bitlis ili sınırları içerisinde bulunan Nemrut volkanik dağının patlaması sonucu, bölgedeki tektonik çöküntü alanının önünün kapanmasıyla oluşmuş bir volkanik set gölüdür. Gölün yüzölçümü bakımından 1.876 km²'lik bölümü Bitlis il sınırları içerisinde bulunmaktadır. Oluşum itibarı ile tektonik ve volkanik set gölü özelliğindedir. Deniz seviyesinden yüksekliği 1.700 metredir, derinliği yer yer 100 metreyi aşmaktadır. Göl üzerinde Tatvan-Van arasında feribot seferleri yapılmaktadır.

Van Gölü çevredeki yüksek dağlardan inen çok sayıda akarsuyla beslenir. Göle dökülen en önemli akarsular Karasu, Hoşap Suyu ve Bendimahı Suyu'dur. Su düzeyi ilkbahar ve yaz başlarında yükselir

sonbaharda 30-50 cm kadar düşer. Van Gölü yüksekliği 2-3 metreyi bulan dalgalan yolcu ve yük taşıyan gemileri iskele ada yarımada koy ve körfezleriyle küçük bir denizi andırır.

Van Gölü hem tatlı su hem de deniz ekosistemlerinden farklı bir sucul ekosistemidir. Suları tuzlu ve sodalıdır. Göl suyu tuzluluk oranı %19, pH' ı ise 9,8 dir. Bu yüzden Van Gölü yüksek rakıma ve sert kışlara rağmen, donmaz. Göl su seviyesi iklime bağlı olarak yükselip, düşmektedir. Ancak ortalama olarak denizden yüksekliği 1.646 metredir. Gölün ortalama derinliği 171 m, en derin yeri ise, 451 metredir. Gölün doğu bölümünde dört ada vardır. Bunlar; Akdamar, Çarpanak, Adır ve Kuş adalarıdır. Adalar tarihi ve turistik özelliğe sahiptir ve 1990 yılında Arkeolojik Sit Alanı ilan edilmişlerdir. Gölde bilinen 103 tür fitoplankton, 36 tür zooplankton ve tek bir tür balık inci kefalı, (chalcalburnus tarichi) yaşamaktadır. Göl etrafı karadan 430 km.'dir. Yöre halkına göre gölde bir canavar yaşamaktadır. Söylenti çıkaranların amaçlarının bölgeye turist çekmek olduğu söylene de, söylentileri araştırmak amacıyla bölgede pek çok bilimsel araştırma ekibi çalışmalar yapmıştır. İstanbul-Tahran demiryolu hatlarını da bağlamaktadır. Türkiye ve İran'a bağlanan demir yolu 1970'lerde yapılmıştır

Van Gölü'nün, Bitlis İli sınırları içinde bulunan kıyı şeridi; kumsalıyla, güneşiyle, suyunun berraklığı ile tarif edilemez değerlere sahiptir. Kara parçalarının göle uzantısıyla meydana getirdiği yarım adaların doğal yapısıyla, yeşilin ve denizin kucak kucağa bütünleştiği görüntüsüyle eşsiz bir doğa harikasıdır.



Van Gölünden Görünüm

Nemrut Gölü: İlk olarak 4. Zamanda ve son olarak da 1440 yılında püsküren yanardağın soğumasından sonra oluşan Nemrut Krater Gölü 13 km²'lik genişliği ile Avrupa'nın en büyük ve dünyanın ikinci en büyük krater gölü özelliğini taşımaktadır. Doğu Anadolu'daki en genç yanardağlardan biri olan Nemrut Dağı'nın krater alanının içerisinde bulunmaktadır. Gölün kendisi Nemrut Dağı'nın patlamasıyla oluşmuştur. Her an harekete geçecekmiş gibi kayaların arasından yeryüzüne sıcak buhar fışkırtan bir doğa harikasıdır. Deniz seviyesinden yüksekliği 2.442 metre olan krater gölü çevresinde dört küçük göl daha bulunmaktadır. Bu göller kar ve yağmur suları ile

beslenmektedirler. Bu bölgedeki başlıca çekim merkezleri, dağın zirvesindeki sıcak ve soğuk su kraterleridir. Nemrut Krater Gölü'nün durgun suları, yüzmek ve kayıkla gezinti yapmak için idealdir. 3 km²'lik bir alanı kaplayan Ilık Göl'ün kıyılarında çeşitli sıcak su kaynakları mevcuttur. Göl suyunun sıcaklığı kışın 40°C'yi ve yazın da 60°C'yi bulmaktadır. Göl yakınlarındaki göletlerde, tedavi olmak için düzenli olarak gelen ziyaretçilerin ilgi odağı olan termal banyolar bulunmaktadır. Gölün eşsiz konumu, çok sayıda yanardağı ve sıra dışı tabiatına ilave olarak, zengin tarihî mirasıyla her yıl binlerce turist çekmektedir. Bazıları Osmanlı döneminden kalma şehir harabeleri, kaleler ve diğer tarihî abideler, tüm ziyaretçiler için gerçek ve benzersiz birer ilham kaynağıdır.



Nemrut Gölünden Görünüm

Nazik Gölü: Ahlat ilçesinin kuzeybatısında, Van Gölü'ne 25 km kadar uzaklıkta yer alır. Toplam yüzölçümü 30 km²'dir. Denizden 1.876 metre yüksekliğe ve 40–50 metre derinliğe sahip olan gölde aynalı sazan, inci kefali ve siraz gibi balık çeşitleri yaşamaktadır.

Nazik Gölü'nün toplam serbest su yüzeyi alan 46,7 km² olup Nazik Gölü alt havzanın kapladığı alan göl alanı birlikte 151,19 km² çevresi ise 34,5 km'dir. Tatlısu gölü olan Nazik Gölü, Göl su kuşları için kısmen de olsa önemli bir yaşam, yumurtlama, kuluçka ve göç ortamı oluşturmaktadır. Gölün çevresinde tarım alanlarının yanı sıra bölgesel sazlıklar, özellikle doğu kıyılarında taşkın alanları, çamur düzlükleri ile kuzey kıyılarında küçük ölçekli ağaç birlikleri bulunur.

Nazik Gölü önemli miktarda balık popülasyonuna sahip olması nedeni ile önemlidir. Birçok kuş türü için besin kaynağı olarak işlev gören göl aynası, bu nedenle alandaki kuş biyoçeşitliliğinin devamlılığı açısından önemlidir. 2012 yılında Nazik Gölü Biyolojik Çeşitlilik Araştırma Alt Projesi kapsamında gerçekleştirilen arazi çalışmaları sırasında çoğu kuş türü göl üzerinde gözlemlenmiştir ve bu da Nazik Gölü'nün kuşlar tarafından yaygın olarak kullanıldığını göstermektedir. Bölgenin en önemli tatlı su gölü olan Nazik Gölü'nde fitoplankton, zooplanktoni omurgasız ve balık yoğunluğunun oldukça fazla olması, kuşlar için gölden beslenme olanağı sunmaktadır.

Nazik Gölü'nde en fazla avlanan balık türleri sazan, inci kefali ve siraz balığıdır. Geçtiğimiz yıllarda yapılan yoğun kaçak avcılıktan ve balık avcılığından gırgır kullanılmasından dolayı Nazik Gölü 5

yıldır balık avlanmasına kapatılmış durumdadır. Arazide yapılan gözlemler ve yerli halka yapılan görüşmelerde alınan bilgilerle, konulan av yasağının balık popülasyonlarına olumlu yansıdığı ve balık miktarının ve boylarının zamanla arttığı görülmüştür. Civar köyler için önemli bir geçim kaynağı olan balıkçılık faaliyetlerine eninde sonunda yeniden izin verilecektir. Ancak bundan önce Nazik Gölü için mutlaka bir balık stok çalışması yapılmalıdır. Bu stok çalışmasının yapılması, hem göldeki doğal balık popülasyonlarının hem de balıkçılığın sürdürülebilir olması açısından önemlidir.

Günümüzde göl; sulama (Ovakışla Sulama Projesi) ve balıkçılık amaçları doğrultusunda değerlendirilmektedir.



Nazik Gölünden Görünüm

Sodalı Göl (Arin Gölü): İlin kuzeyinde, Van Gölü'ne oldukça yakın olan Arin Gölü Adilcevaz ilçe merkezinin 20 km doğusunda bulunmaktadır. Van Gölü'ndeki bir koyun ağız kesiminin dolmasıyla oluştuğu sanılan Arin Gölü 13 km² lik bir alana sahip olup, gölün suları sodalıdır. Su düzeyi Van Gölü'nden 5 metre kadar yüksektir. Göl çevresinde kuru tarım yapılmaktadır. Gölden su kullanımı mevcut değildir. Kuşlar açısından özellikle göç döneminde dünya ölçeğinde önemli bir alandır. Nesli dünya ölçeğinde tehdit altında bulunan dikkuyruklar (*Oxyura leucocephala*) alanda üremekte ve tüy değişimi döneminde alanda konaklamaktadır.



Sodali (Arin) Gölünden Görünüm

Aygır Gölü: Adilcevaz ilçesi ile Süphan Dağı arasında bulunur ilçeye 10 km uzaklıkta olup, toplam yüzölçümü 3,5 km²'dir. Van Gölü Kapalı Havzasında, Süphan Dağı'nın güney eteklerinde 1.950 m seviyesinde tüfler içinde bulunan Aygır Gölü bir krater gölüdür. Süphan Dağı'ndan gelen kar suları ile doldurulan bu tatlı su gölünün akıntıları, gölü çevreleyen gevşek tüflerden sızarak Süphan'ın eteklerinden çıkarak birkaç membaı beslemektedir. Gölde alabalık yetiştirilmektedir. Aygır Gölü derin bir çanak yapısına sahip olup gölün orta kısımlarına doğru derinliği 100 ile 120 m arasında değişmektedir. Aygır Gölü'nün ortalama derinliği ise 65 metredir.

Ekoturizm çeşitliliği açısından Aygır Gölü çevresinde aşağıdaki çeşitleri uygulanabilir; Dağ, doğa yürüyüşü (trekking), atlı doğa yürüyüşü, olta balıkçılığı, bisiklet turları, kampçılık.



Aygır Gölünden Görünüm

Batmış (Cil) Gölü: Doğu Anadolu Bölgesinde bulunan Van Gölü Kapalı Havzasında yer alan Batmış Gölü Süphan Dağının batısında yer almaktadır. Tatlı su gölüdür. Batmış Gölü göl alanı dahil yüzeysel drenaj alanı 28,93 km²'dir. Batmış Gölü'nün ana beslenme kaynağını göl yüzeyine düşen yağışlarla birlikte göl alanı etrafında kapalı bir alan oluşturan yükseltilerden itibaren Batmış Gölü'ne doğru akışını gerçekleştiren ve hidrolojik açıdan mevsimsel akış özelliğe sahip kuru dereler oluşturmaktadır.

Batmış Gölü içerisinde yer alan kalkerli seviyelerde erime ile oluşan daire biçimli kapalı çukurluklar halinde düdenler bulunmaktadır. Söz konusu bu düdenler yeraltı sularını birbirine bağlayan kanallardır. İrili ufaklı söz konusu düdenlerden 0.5 lt/s debi ile su kaçıışı olduğu tahmin edilmektedir. Düdenlere halk arasında su çıkan, su batan gibi adlar da verilir. Batmış Gölü'nün adının buradan geldiği de söylenmektedir.

Batmış Gölü oldukça düz bir alanda yer almakta olup gölün ortalama derinliği 5 ile 10 m arasında değişmektedir.

Ekoturizm çeşitliliği açısından Batmış Gölü çevresinde aşağıdaki çeşitleri uygulanabilir; Dağ, doğa yürüyüşü (trekking), atlı doğa yürüyüşü, bisiklet turları, kuş gözlemciliği (ornitoloji), botanik (bitki inceleme), yayla turizmi.



Batmış (Cil) Gölünden Görünüm

DSİ 173. Şube Müdürlüğünden 10.03.2023 tarihli ve 5927252 sayılı yazı ile bilgi istenmiş ancak ilgili kurumdan bilgi gelmemesi sebebiyle Çizelge B.14 2021 Çevre Durum Raporunda belirtilen veriler kullanılmıştır.

Çizelge B.14 - Mevcut göl, gölet ve rezervuarlar
(DSİ 17. Bölge Müdürlüğü, 2022)

Gölün/Göletin/ Rezervuarın Adı	Tipi	Göl hacmi, m ³	Sulama Alanı (net), ha	Çekilen Su Miktarı, (m ³)	Katılan Su Miktarı, (m ³)	Kullanım Amacı
Güroymak Göleti	Zonlu Toprak Dolgu	1.025.000	516	3.534.000	Sulama	
Koçluköy Göleti	Homojen Toprak Dolgu	1.605.000	208	689.000	Sulama	

B.1.2. Yeraltı Suları

Bitlis ili yeraltı suları bakımından çok zengindir, yıllık yeraltı su kaynakları 90,28 hm³ hacme sahiptir. İçme suları olarak kullanılabilir nitelikte akan kaynak sularına her yerde rastlamak mümkündür. Şehir merkezi ve İlçelerin içme suları kaynak sularıdır, yeraltı suları bol ve soğuktur.

Bitlis ili jeotermal su kaynakları bakımından zengin sayılabilecek bir potansiyele sahiptir. Nitekim, ilde kaplıca turizmini teşvik eden Nemrut (Ilıgöl) jeotermal alanı (46-59,5°C), Çukur (Norşin) jeotermal alanı (37,5-39°C), Ilıcaköy jeotermal alanı (44°C) bunların başlıcalarıdır. Bu jeotermal su kaynakları sağlık turizmi çerçevesinde değerlendirilebilecek ender kaynaklardandır. Ancak, günümüzde bu kaynakların kaplıca tesisleri bakımından yetersiz olduğu ve sağlık turizmi çerçevesinde yeterince değerlendirilemediği gözlenmiştir. Bu sıcak su kaynakları, sağlık alanı yanında seracılık ve balıkçılık alanlarında da değerlendirildiği takdirde Bitlis ilinin ekonomik kalkınmasında büyük bir katkı sağlayacaktır.

DSİ 173. Şube Müdürlüğünden 10.03.2023 tarihli ve 5927252 sayılı yazı ile bilgi istenmiş ancak ilgili kurumdan bilgi gelmemesi sebebiyle başlık altında herhangi bir bilgi ve açıklama verilememiştir. Çizelge B.15 2021 Çevre Durum Raporunda belirtilen veriler kullanılmıştır.

Çizelge B.15 – Yeraltı suyu potansiyeli
(DSİ 17 Bölge Müdürlüğü, 2022)

DSİ 17. BÖLGE MÜDÜRLÜĞÜ (2021 sonu Genel Toplam)							
		İçme ve Kullanma		Sanayi		Sulama	
İli	İLÇESİ	Belge Adedi	Tahsis (ton/yıl)	Belge Adedi	Tahsis (ton/yıl)	Belge Adedi	Tahsis (ton/yıl)
Bitlis	Merkez	3	310728	0	0	9	207236
	Tatvan	3	207792	4	223594	374	12055638
	Hizan	0	0	0	0	1	3891
	Ahlat	6	1386732	2	125994	609	34791120
	Adilcevas	5	232193	1	34572	279	8199736
	Güroymak	3	3047128	0	0	24	1070915

B.1.2.1. Yeraltı Su Seviyeleri

İlimizde bulunan yeraltı su seviyeleri ve bunların yıllar içerisindeki değişimleri hakkında elimizde mevcut bir bilgi bulunmamaktadır. Ancak ilimizde yeraltı suyu kullanımının az olmasından dolayı yeraltı suyu seviyeleri yıllık çekimden olumsuz etkilenmemektedir.

B.2. Su Kaynaklarının Kalitesi

AB müktesebatına uyum çalışmaları çerçevesinde 7 Nisan 2012 tarih ve 28257 sayılı Resmi Gazete’de yayınlanan “Yeraltı Sularının Kirlenmeye ve Bozulmaya Karşı Korunması Hakkında Yönetmelik” ve 10.08.2016 tarih ve 29797 sayılı Resmi Gazete’de yayımlanan “Yerüstü Su Kalitesi Yönetmeliğinde Değişiklik Yapılmasına Dair Yönetmelik” çerçevesinde hassas alanların tespitine yönelik olarak tarımsal kaynaklı nitratın sulara yarattığı kirlenmenin boyutunu belirleyebilmek için Bitlis Tarım ve Orman İl Müdürlüğüne İlimiz sınırları içerisinde yüzey sularından su numuneleri alınmaktadır. Yüzey su analizleri her ay, yer altı su analizleri ise 3 (üç) aylık dönemler halinde alınmakta olup analizleri Van ilinden gelen mobil araçlar vasıtasıyla yapılmaktadır. Temmuz 2004 de başlayan izleme programı doğrultusunda bu güne kadar yapılan çalışmalarda sularımızda nitrat kirliliği olmadığı görülmüştür.

İlimizde yüzey ve yer altı sularında tarımsal faaliyetlerden kaynaklanan nitrat kirliliği ile ilgili yapılan analizler aşağıdaki tabloda verilmiştir.

Çizelge B.16 - 2022 yılı yüzey ve yeraltı sularında tarımsal faaliyetlerden kaynaklanan nitrat kirliliği ile ilgili analiz sonuçları
(Bitlis İl Tarım ve Orman Müdürlüğü, 2023)

Su Kaynağının Cinsi (Yüzey/ Yeraltı)	Adı	Kullanım amacı ve kullanılan miktar				Analiz Yapılan İstasyonun				
		İçme ve kullanma suyu	Enerji üretimi	Sulama suyu	Endüstriyel su temini	Akım gözlem istasyonu kodu	Analiz sonuçları YSKY (Tablo-5)	Yeri (İlçe, Köy, Mevkii)	Koordinatları	Yıllık Ortalama Nitrat Değeri (mg/L)
Yüzey	Tuççayı			x				Tatvan	42,308521 38,475825	1.83
Yüzey	Sapurçayı			x				Tatvan	42,3464839 38,4468905	1.3
Yüzey	Reşadiye			x				Tatvan	42,4734939 38,4697328	0.5
Yüzey	Vangölü			x				Tatvan	42,294289 38,4919	0.25
Yüzey	Vangölü			x				Adilcevaz	42,734419 38,804095	2.4
Yüzey	Ayır			x				Adilcevaz	42,8194755 38,8315056	0.88
Yüzey	Gölet			x				Adilcevaz	42,724124 38,820749	1.7
Yüzey	Vangölü			x				Ahlat	42,550682 38,763265	0.8
Yüzey	Harabeşehir			x				Ahlat	42,443154 38,734235	4.68
Yüzey	Nazik			x				Ahlat	42,258777 38,836275	3.85
Yüzey	Şelale			x				Güroymak	42,023408 38,577444	3.94
Yüzey	Gölet			x				Güroymak	42,0279474 38,5539115	3.2
Yüzey	Bitlis deresi			x				Merkez	42,085297 38,362934	3.8

Yüzey	Hersan çayı			x				Merkez	42,112244 38,391349	1.9
Yüzey	İçmeli			x				Merkez	42,046754 38,356969	1.01
Yeraltı	Yolçatı			x				Adilcevaz	42,8410248 38,7875605	8.95
Yeraltı	Kınalıkoç			x				Ahlat	42,36798 38,81279	6.4
Yeraltı	Ovakışla			x				Ahlat	42,32734 38,82338	9.4
Yeraltı	Saka			x				Ahlat	42,399078 38,702786	5.06
Yeraltı	Taşharman			x				Ahlat	42,33113 38,7022	1.73
Yeraltı	Yumurtatepe			x				Tatvan	42,29329 38,55901	5.7
Yeraltı	Çekmece			x				Tatvan	42,24952 38,55597	10.5
Yeraltı	Kuruyaka			x				Tatvan	42,58389 38,45075	9.5
Yeraltı	Göllü			x				Tatvan	42,6122 38,44701	2.6
Yeraltı	Adabag			x				Tatvan	42,440571 38,631043	0.87
Yeraltı	Sarıkum			x				Tatvan	42,415656 38,619808	2.03
Yeraltı	Gölbaşı			x				Güroymak	42,09822 38,63906	12.3
Yeraltı	Güzelli			x				Güroymak	42,09779 38,65736	5.8
Yeraltı	Değirmen			x				Güroymak	41,99185 38,60053	6.3
Yeraltı	Üzümveren			x				Güroymak	42,00553 38,56572	3.9
Yeraltı	Altınkabır			x				Merkez	42,086 38,3948	0.56

B.3. Su Kaynaklarının Kirlilik Durumu

B.3.1. Noktasal kaynaklar

B.3.1.1. Endüstriyel Kaynaklar

İlimizde sanayi gelişmemiş olup maden ocakları ve taş ocakları çoğunluktadır. Atık Su Arıtma tesisine sahip sanayi kuruluşu bulunmamakla birlikte sızıntı suyu arıtma ünitesi olan Bitlis Katı Atık Birliği şehrimizdeki tek arıtma tesisine sahip işletmedir. Bu tesiste atıklardan sızan sızıntı (çöp) sularının yer altı ve yer üstü sularını kirletmemesi için sızıntı suyu arıtma ünitesi kurulmuştur. Burada arıtılan sızıntı suları 4.500-8.000 COD' den 15-110 COD arasına getirilerek doğaya deşarj edilmektedir.

B.3.1.2. Evsel Kaynaklar

İlimizde evsel kaynaklı atıklar ve atıksular su kirliliği oluşturmaktadır. İlimiz Merkezinde Atıksu Arıtma Tesisi bulunmaması ve evsel kaynaklı atıksuların doğrudan dereye deşarj edilmesi çevre ve insan sağlığı açısından önemli bir problem olarak karşımıza çıkmaktadır. Şehir Merkezinde bulunan esnafların katı ve sıvı atıklarını doğrudan dereye bırakmaları Bitlis Deresi üzerindeki kirlilik yükünü artırmaktadır. Ayrıca Dere kenarında faaliyet gösteren işletmelerden ve karayolu projelerinden açığa çıkan hafriyat atıklarının dereye dökülmesi dere yatağının daralması ve taşkın riskini ortaya çıkarmaktadır.

İlimize kıyısı olan ve Türkiye'nin en büyük gölü olan Van Gölü'nün kapalı havza olması sebebiyle verimli bir arıtım yapılmadan deşarj edilecek atıksular hiçbir şekilde seyrelmeyecek ve göl ekosisteminde telafisi mümkün olmayan sonuçlar doğuracaktır. Tatvan İlçesinde Kanalizasyon şebekesinin bir kısmı Atıksu Arıtma Tesisi' ne bağlı olmadığından Afet Kotu altında yer alan yerleşimlerin atıksuları arıtılmadan göle deşarj edilmektedir.

İlimizdeki su kaynaklarının kirlenmesini önlemek için alınması gereken tedbirleri sıralarsak;

- Öncelikli olarak Bitlis Belediyesinin Atıksu Arıtma Tesisi için yer temini yapıp inşaatına başlaması gerekmektedir.
- Dere kenarında yer alan esnafların bilgilendirilmesi ve mevcut kirliliğin Belediye öncülüğünde temizlenmesi gerekmektedir.
- Faaliyetlerden dolayı açığa çıkacak hafriyat atıklarının dereye dökülmesini önlemek için projeye başlamadan önce; mücavir alan sınırları içinde Belediyenin, mücavir alan sınırları dışında Valiliğimizin uygun görüşleri alınarak hafriyat döküm sahası belirlenmesi gerekmektedir.
- Van Gölü'ne kıyısı olan yerleşim yerleri için Kanalizasyon hattı ve/veya Atıksu Arıtma Tesisi bulunmayan yerler tespit edilmeli, mali sıkıntıların çözümü için teşvik yardımlarından faydalanılmalıdır.

B.3.2. Yayılı Kaynaklar

B.3.2.1. Tarımsal Kaynaklar

İlimizde toplam 133.051 ha tarım alanı bulunmaktadır. 40.823 ha alanda sulu tarım yapılmakta olup ekonomik olarak sulanan alan ise 31.764 ha olarak belirlenmiştir.

Yönetimli çiftçi mücadelesi çerçevesinde ilimizde tarımsal faaliyet olarak pestisitler kullanılmaktadır. Bitki hastalık ve zararlılarına karşı kullanılan pestisitler yağmur, rüzgâr gibi çeşitli etkenlerle toprağa dolaylı yolla ulaşabilmektedir. Topraktaki zararlı böceklerle, nematodlara ve tohum ilaçlamaları sırasında tohuma uygulanan pestisitler ise direkt olarak toprağa karışmaktadır. Bu şekilde toprakta devamlı birikim halinde olan pestisitler, tüketilen ürünler aracılığı ile insan, evcil hayvanlar ve yaban hayatına ulaşarak çevre sağlığını olumsuz yönde etkileyebilmektedir. Pestisitlerin toprakta kalıcı yani persistent olması; kullanılan ilacın grubuna, formülasyon şekline, toprak tekstürüne, ilacın absorbe edilme durumuna, toprak nemi ve sıcaklığına, ilacın yağmur, sulama veya drenaj suları ile yıkanma özelliğine göre değişmektedir.

Gübrelerin kullanım miktarı arazide yapılacak toprak analizi sonucu tarımı yapılacak ürüne göre değişiklik arz etmektedir. Tarımsal üretimde yüksek verim elde etmek için gübre uygulamaları zorunluluk olarak görülmektedir. Ancak uygulanan gübrelerin miktarları, çeşitleri ve uygulama zamanlarının farklılık göstermesi ve bu alandaki bilgi yetersizliği nedeniyle canlı sağlığı ve çevre olumsuz olarak etkilenmektedir. Gübre kullanımının topraktaki birikim miktarları ve çevreye olan

etkilerine baktığımızda, yapılan yanlış gübre uygulamalarıyla topraklarda tuzlanma, ağır metal birikimi, besin maddesi dengesizliği, mikroorganizma etkinliğinin bozulması, sularda ötrofikasyon ve nitrat birikimi, havaya azot ve kükürt içeren gazların verilmesi, sera etkisi vb. sorunlar oluşmaktadır.

B.3.2.2. Diğer

Bitlis ilinde bulunan İlçe ve belde belediyelerinden vahşi depolama sahalarıyla ilgili bilgi edinilemediğinden bu sahaların etkileyebilecekleri su kaynakları da bilinmemektedir.

B.4. Denizler

B.4.1. Deniz Kıyı Sularının Kirlilik Durumu

İlimizin herhangi bir denize kıyısı bulunmamaktadır. Bu nedenle açıklama yapılmamış ve Çizelge B.17 doldurulmamıştır.

Çizelge B.17 – Kıyı su kütlelerinin ekolojik kalite değerlendirmesi
(Kaynak, yıl)

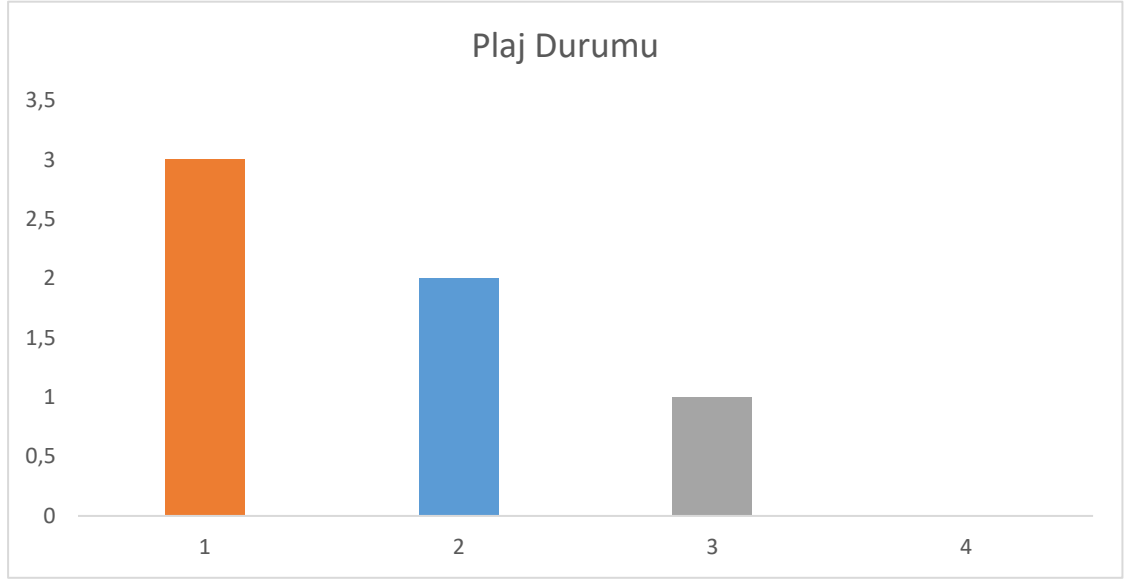
Su Yönetim Birimi Kodu	Su Yönetim Birimi Kapsadığı Alan	Ekolojik Kalite Durumu		
		2019	2020	2021

Ekolojik Kalite Renk Kodlaması

Çok İyi
İyi
Orta
Zayıf
Kötü

B.4.2. Plajların Su Kalitesi ve Mavi Bayrak Durumu

İlimizde mavi bayrak almaya hak kazanmış herhangi bir plaj ve marina bulunmamaktadır. Ayrıca İlimiz Halk Sağlığı Müdürlüğü tarafından yapılan su analizlerine göre 6 adet plajdan 3 tanesi iyi, 2 tanesi mükemmel, 1 tanesi ise kötü kaliteli olarak sınıflandırılmıştır.



Grafik B.4 – Yıllar itibariyle plajların durumu, mavi bayrak almış plaj ve marinaların sayısı
(mavibayrak.org.tr, 2023)

B.4.3. Acil Müdahale Planları

İlimizde acil müdahale planı hazırlanmış herhangi bir kıyı tesisi bulunmamaktadır. Bu nedenle Çizelge B.18 doldurulamamıştır.

Çizelge B.8 – 2022 yılı itibariyle acil müdahale planı hazırlaması gereken ve onaylı plana sahip kıyı tesisi sayısı
(Kaynak, Yıl)

Şehir	Acil Müdahale Planı Hazırlaması Gereken Kıyı Tesis Adedi	Onaylı Plana Sahip Kıyı Tesis Adedi

B.4.4. Atık Kabul Tesisleri ve Atık Alma Gemileri

İlimizde atık kabul tesisi bulunmamaktadır. Ayrıca ilimizin denize kıyısı olmaması nedeniyle atık alma gemisi de bulunmamaktadır.

B.4.5. Denizdeki Balık Çiftlikleri

İlimizin denize kıyısı olmaması nedeniyle denizde kurulmuş balık çiftlikleri bulunmamaktadır.

B.4.6. Deniz Çöpleri

İlimizin denize kıyısı olmaması nedeniyle başlık altında deniz kirliliği ile ilgili bilgi verilememiştir.

B.5. Sektörel Su Kullanımları ve Yapılan Su Tahsisleri

B.5.1. İçme ve Kullanma Suyu

B.5.1.1 Yüzeysel su kaynaklarından kullanılan su miktarı ve içme suyu arıtım tesisi mevcudiyeti

İlin içme suyu ihtiyacı Sapkor, Kamiyan, Çelikhan, Başhan, Duap ve Şelale kaynaklarından isale edilen sularla giderilmektedir.

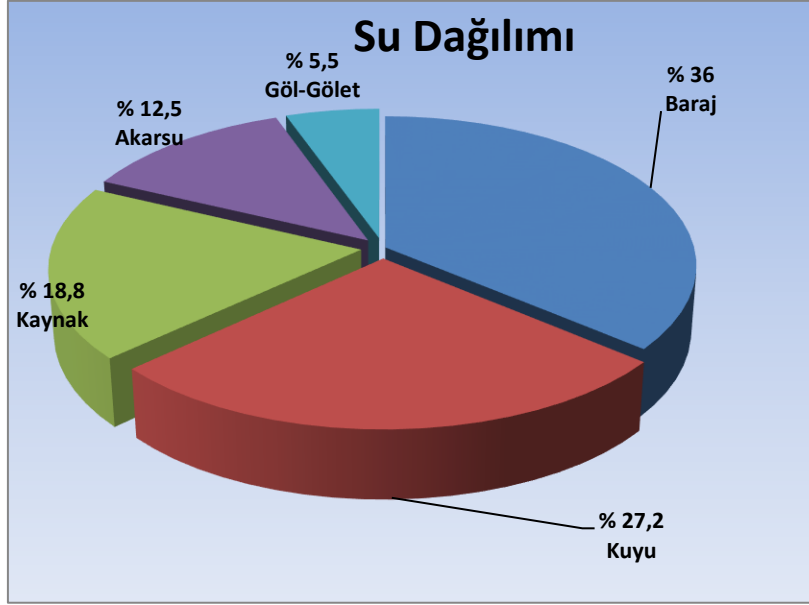
İlimizden 18 km mesafede bulunan kaynak üzerinde kaptaj yapılarak, 400 mm çapındaki asbest borularla isalesi sağlanmış ve şehir merkezinde kot bakımında en uygun olan yerde yapılan 5000 m³lük depoya aktarımı sağlanmıştır. Duap yaylasından V=5000 m³lük depoya gelen suyun debisi adı geçen depoda Q= 54 lt/sn (2017 Haziran ayı) ölçülmüştür. Kaynak suların karakteristik özelliklerine istinaden verimlilikleri Mayıs, Haziran, Temmuz, Ağustos ayları ortalarına kadar su miktarı en yüksek kesimde olup, Eylül, Ekim, Kasım, Aralık aylarında ise su verimliliğinde önemli bir düşüş başlayarak kaynak suyun verimliliği minimum seviyeye inmektedir.

Çelikhan Mevkisinden Çelikhan deresinin geçtiği akış istikametinin solunda ve sağında mevcut olan doğal su kaynakları birleştirilerek doğal bir kaptaj içerisine alınan sular 200 mm. Çapında 10 Atmosfer basıncına dayanıklı PVC boruları ile isalesi sağlanarak, şehir merkezinde bulunan Kurubulak deposuna aktarımı sağlanmıştır. İsale hattının uzunluğu yaklaşık 7-8 km.'dir. Çelikhan mevkisinden Kurubulak deposuna aktarılan suyun Qmax= 9 lt/sn, Qmin=17 lt/sn olarak ölçümü yapılmıştır.

Sapkor Köyünde mevcut olan kaynakta kaptaj sistemi yapılarak isale edilen su Sapkor yerleşim biriminin üst kesiminde inşa edilen V= 300 m³lük depoya aktarımı sağlanmıştır. Bu hattın depoya kadar olan uzaklığı yaklaşık olarak 5 km. olup, su isalesinde 150 mm çapında pik boru kullanılmıştır. Suyun maksimum dönemlerinde Qmax=13 lt/sn, suyun minimum olduğu zamanlarda ise Qmin=8 lt/sn olarak ölçümü yapılmıştır.

Kamiyan kaynağı ilimiz Mutki ilçesine giden karayolu bağlantısının şehir merkezinden yaklaşık olarak 4-5 km.'lerinde sağ yamaçta yüzeye çıkmış, bu kaynak üzerinde beton bir kaptaj yapılarak 150-200 m. aşağı kesimlerde şehir merkezine istikamette derenin sağ üst kesiminde yapılan depoya aktarımı sağlanmıştır. Bu depoya gelen suları 150 mm. çapında pik ile 100 mm. çapında PVC boruyla taşıma sağlanmıştır. Suyun maksimum olduğu zamanlarda Qmax=10 lt/sn, suyun minimum olduğu dönemlerde ise Qmin=6 lt/sn olarak debi ölçümü yapılmıştır.

Başhan kaynağı adından da anlaşılacağı gibi Başhan Köyü sınırlarında bulunmaktadır. Tatvan ilçesi istikametine gidişte yolun sağ alt kısmında derenin akış istikametinin sağında bulunan kaynak Nemrut volkanizmasının ürünü olan volkanik ignimbiritlerin çatlaklarından yüzeye çıkmıştır. Bu kaynak üzerinde oluşturulan beton kaptajla dağınık halde bulunan su kaynakları toplanarak 2 hat olarak isalesi sağlanmıştır. Mevcut suların isalesinde 150 mm. çapında asbest ile 150 mm. çapında PVC boruları kullanılmıştır. Suyun maksimum olduğu zamanlarda Qmax=24 lt/sn, suyun minimum olduğu zamanlarda ise QMin=15 lt/sn olarak debi ölçümü yapılmıştır.



Grafik B.5 - 2012 yılı belediyeler tarafından içme ve kullanma suyu şebekesi ile dağıtılmak üzere temin edilen su miktarının kaynaklara göre dağılımı
(TÜİK, 2023)

Elimizde ilimizde bulunan belediyeler tarafından içme ve kullanma suyu şebekesi ile dağıtılmak üzere temin edilen su miktarının kaynaklara göre dağılımıyla ilgili TÜİK verileri uzun yıllardır güncellenmemesinden dolayı bulunamamıştır. Bu sebeple 2012 yılına ait veriler verilmiştir.

B.5.1.2. Yeraltı su kaynaklarından temin edilen su miktarı ve içme suyu arıtma tesisi mevcudiyeti

İlimizde bulunan yeraltı su kaynaklarından temin edilen sular evsel nitelikli olarak ve az da olsa sanayi amaçlı kullanılmaktadır. Yeraltı su kaynaklarından temin edilen su miktarı ile ilgili elimizde 2014 yılına ait veri bulunmakta olup 32.337 (bin m³/yıl)'dir. İlimizde içme suyu arıtma tesisi bulunmamaktadır.

B.5.1.3. İçme Suyu temin edilen kaynağın adı, mevcut durumu, potansiyeli vb.

İlin içme suyu ihtiyacı Sapkor, Kamiyan, Çelikhhan, Başhan, Duap ve Şelale kaynaklarından isale edilen sularla giderilmektedir.

İlimizden 18 km mesafede bulunan kaynak üzerinde kaptaj yapılarak, 400 mm çapındaki asbest borularla isalesi sağlanmış ve şehir merkezinde kot bakımında en uygun olan yerde yapılan 5000 m³ lük depoya aktarımı sağlanmıştır. Duap yaylasından V=5000 m³ lük depoya gelen suyun debisi adı geçen depoda Q= 54 lt/sn (2017 Haziran ayı) ölçülmüştür. Kaynak suların karakteristik özelliklerine istinaden verimlilikleri Mayıs, Haziran, Temmuz, Ağustos ayları ortalarına kadar su miktarı en yüksek kesimde olup, Eylül, Ekim, Kasım, Aralık aylarında ise su verimliliğinde önemli bir düşüş başlayarak kaynak suyun verimliliği minimum seviyeye inmektedir.

Çelikhhan Mevkisinden Çelikhhan deresinin geçtiği akış istikametinin solunda ve sağında mevcut olan doğal su kaynakları birleştirilerek doğal bir kaptaj içerisine alınan sular 200 mm. Çapında 10 Atmosfer basıncına dayanıklı PVC boruları ile isalesi sağlanarak, şehir merkezinde bulunan Kurubulak deposuna aktarımı sağlanmıştır. İsale hattının uzunluğu yaklaşık 7-8 km.'dir. Çelikhhan

mevkisinden Kurubulak deposuna aktarılan suyun $Q_{max}= 9 \text{ lt/sn}$, $Q_{min}=17 \text{ lt/sn}$ olarak ölçümü yapılmıştır.

Sapkor Köyünde mevcut olan kaynakta kaptaj sistemi yapılarak isale edilen su Sapkor yerleşim biriminin üst kesiminde inşa edilen $V= 300 \text{ m}^3$ lük depoya aktarımı sağlanmıştır. Bu hattın depoya kadar olan uzaklığı yaklaşık olarak 5 km. olup, su isalesinde 150 mm çapında pik boru kullanılmıştır. Suyun maksimum dönemlerinde $Q_{max}=13 \text{ lt/sn}$, suyun minimum olduğu zamanlarda ise $Q_{min}=8 \text{ lt/sn}$ olarak ölçümü yapılmıştır.

Kamiyan kaynağı ilimiz Mutki ilçesine giden karayolu bağlantısının şehir merkezinden yaklaşık olarak 4-5 km.'lerinde sağ yamaçta yüzeye çıkmış, bu kaynak üzerinde beton bir kaptaj yapılarak 150-200 m. aşağı kesimlerde şehir merkezine istikamette derenin sağ üst kesiminde yapılan depoya aktarımı sağlanmıştır. Bu depoya gelen suları 150 mm. çapında pik ile 100 mm. çapında PVC boruyla taşıma sağlanmıştır. Suyun maksimum olduğu zamanlarda $Q_{max}=10 \text{ lt/sn}$, suyun minimum olduğu dönemlerde ise $Q_{min}=6 \text{ lt/sn}$ olarak debi ölçümü yapılmıştır.

Başhan kaynağı adından da anlaşılacağı gibi Başhan Köyü sınırlarında bulunmaktadır. Tatvan ilçesi istikametine gidişte yolun sağ alt kısmında derenin akış istikametinin sağında bulunan kaynak Nemrut volkanizmasının ürünü olan volkanik ignimbiritlerin çatlaklarından yüzeye çıkmıştır. Bu kaynak üzerinde oluşturulan beton kaptajla dağınık halde bulunan su kaynakları toplanarak 2 hat olarak isalesi sağlanmıştır. Mevcut suların isalesinde 150 mm. çapında asbest ile 150 mm. çapında PVC boruları kullanılmıştır. Suyun maksimum olduğu zamanlarda $Q_{max}=24 \text{ lt/sn}$, suyun minimum olduğu zamanlarda ise $Q_{min}=15 \text{ lt/sn}$ olarak debi ölçümü yapılmıştır.

B.5.2. Sulama

İlimizde toplam 133.051 ha tarım alanı bulunmaktadır. 40.823 ha alanda sulu tarım yapılmakta olup ekonomik olarak sulanan alan ise 31.764 ha olarak belirlenmiştir.

Yağışın yıllık toplamının azlığı ve mevsimlere göre dağılışındaki dengesizlik nedeni ile ilimizde kuru tarım sistemi hakimdir.

Van DSİ 17. Bölge Müdürlüğü eliyle yapılan sulama yapılarından alınan su genelde basınçlı sulama sistemi ile yağmurlama ve damlama şeklinde yapılmaktadır. Ayrıca halk eliyle yapılan sulamalar da; yağmurlama, damlama ve vahşi sulama (salma Sulama, karık veya tava usulü sulama) şeklinde yapılmaktadır.

İlimizde DSİ tarafından inşa edilerek işletmeye açılan Ahlat ve Ovakışla Sulamaları bulunmaktadır. Ovakışla sulamasının sulama alanı 2.377 ha olup sulama şebekesi kapalı (borulu) ve pompaj (terfili) sulama çeşidiyle sulanmaktadır. Sulama tesisinin işletme, bakım, onarım ve yönetim sorumluluğu 6172 sayılı Sulama Birlikleri Kanunu gereğince sulama birliğine aittir. Ovakışla sulamasında pompaj tesisinin elektrik borçlarından dolayı 2016 yılında şebekeye su verilememiştir. Ahlat sulamasında ise sulama alanı 3.000 ha olup sulama şebekesi açık klasik kanal şeklinde inşa edilmiştir. Ahlat sulamasında 2016 yılında 3.500 ha alanda sulama yapılmıştır.

2022 yılına ait veriler temin edilemediğinden 2016 yılına ait veriler verilmiştir.

İlimizde 3 adet sulama kooperatifi (Ahlat Taşharman Köyü Sulama Kooperatifi, Adilcevaz Merkez Sulama Kooperatifi, Tatvan Sarıkum Köyü Sulama Kooperatif) ve 1 adet Ahlat Sulama Birliği mevcuttur. Sulama Kooperatifleri atıl durumdadır. Ahlat Sulama Birliği ise Ahlat ilçesinde sulama yapmaktadır. Sulanan alanlarda drenaj ile ilgili herhangi bir çalışma ve altyapı faaliyeti yoktur.

İlimizde toplam 2.512,3 hm³/yıl su kaynağı bulunmaktadır. Su kaynaklarının 2.507,8 hm³/yıl'ı yeraltı suyu, 4,5 hm³/ yıl yer üstü suyudur.

İl yüzölçümünün 193.781 ha' sını su yüzeyleri oluşturmaktadır. Tarım arazilerini oluşturan 40.823 ha alan üzerinde sulu tarım yapılmaktadır. Bu alanların %73'ü halk sulaması ve %27'si devlet sulamasıdır. Bu sulanabilir alanlar için DSİ ve KHGM tarafından projelendirme çalışmaları devam etmektedir. DSİ ve KHGM tarafından toplam 27.847 ha. alanın sulama projesi tamamlanmış olup halen çalışmalar devam etmektedir.

B.5.2.1. Salma sulama yapılan alan ve kullanılan su miktarı

İlimizde 2021 yılı içerisinde salma sulama yapılmamıştır.

B.5.2.2. Damla, yağmurlama veya basınçlı sulama yapılan alan ve kullanılan su miktarı

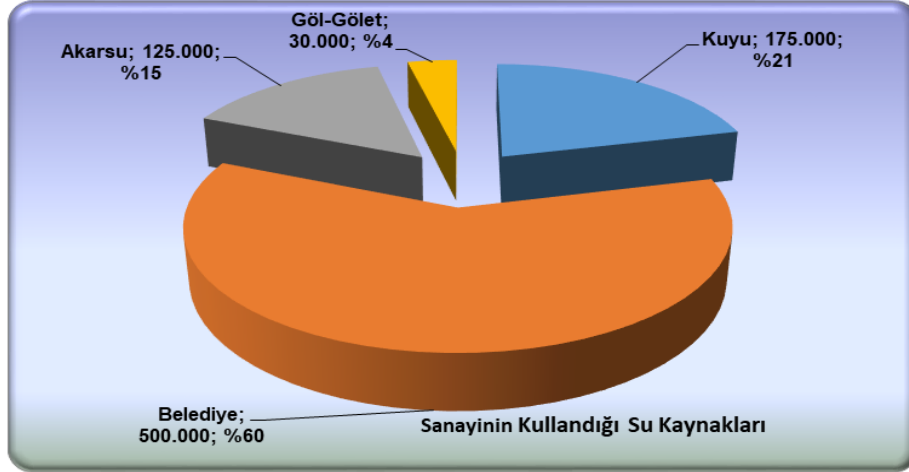
İlimizde yetiştiriciliği yapılan patates, şekerpancarı, ayçiçeği, domates, buğday ve yonca ürünlerinde çeşidine göre damlama sulama-yağmurlama sulama sistemleri kullanılmaktadır.

İlimizde Ahlat ve Ovakışla sulamasında toplamda 5.740.000 m³ su kullanılmıştır. Sulanan alanlarda drenaj ile ilgili herhangi bir çalışma ve altyapı bulunmamakta olup sulamadan dönerek drene edilen sular bitki ve toprak tarafından tutulmaktadır.

İlimiz Adilcevaz ilçesinde bulunan Adilcevaz Sulama Kooperatifi bulunmaktadır. Bu kooperatif 10000 dekar sulama alanı ve 500 litre/saniye debi ile faal durumdadır. Adilcevaz Sulama Kooperatifinin sulama alanında drenaj ile ilgili herhangi bir çalışma ve altyapı faaliyeti bulunmamaktadır. Sulama birlikleri DSİ sorumluluğunda olduğundan sulama birlikleri ile ilgili herhangi bir veri bulunmamaktadır.

B.5.3. Endüstriyel Su Temini

Bitlis İli genelinde gelişmiş bir sanayi bulunmamaktadır. Sanayi tesisi olarak adlandırabileceğimiz küçük ve orta ölçekli tesisler de gerekli olan su teminlerini belediye şebekesinden karşılamaktadırlar. Endüstrinin kullandığı suyun kaynaklara göre dağılımını gösteren grafik ile ilgili veri elimizde bulunmamaktadır. İlimizde geri dönüşüm suyu kullanılmamaktadır.



Grafik B.6 – 2022 yılında endüstrinin kullandığı suyun kaynaklara göre dağılımı

B.5.4. Enerji Üretimi Amacıyla Su Kullanımı

İlimizde su kaynakları üzerinde enerji üretme amacıyla kurulmuş olan mevcut bir hidroelektrik santral bulunmamakta olup Hizan İlçesinde Kesen deresi üzerinde bir hidroelektrik santral inşaatı mevcuttur. Söz konusu Hidroelektrik Santralin Kurulu gücü 30,80 MWm/30,24 MWe olarak planlanmıştır. Ayrıca proje kapsamında regülatör, çökeltim havuzu, tünel, denge bacası ve santral binası yapılmaktadır. Ayrıca İlimizde ÇED almış ama henüz kurulmamış olan çok sayıda proje bulunmaktadır.

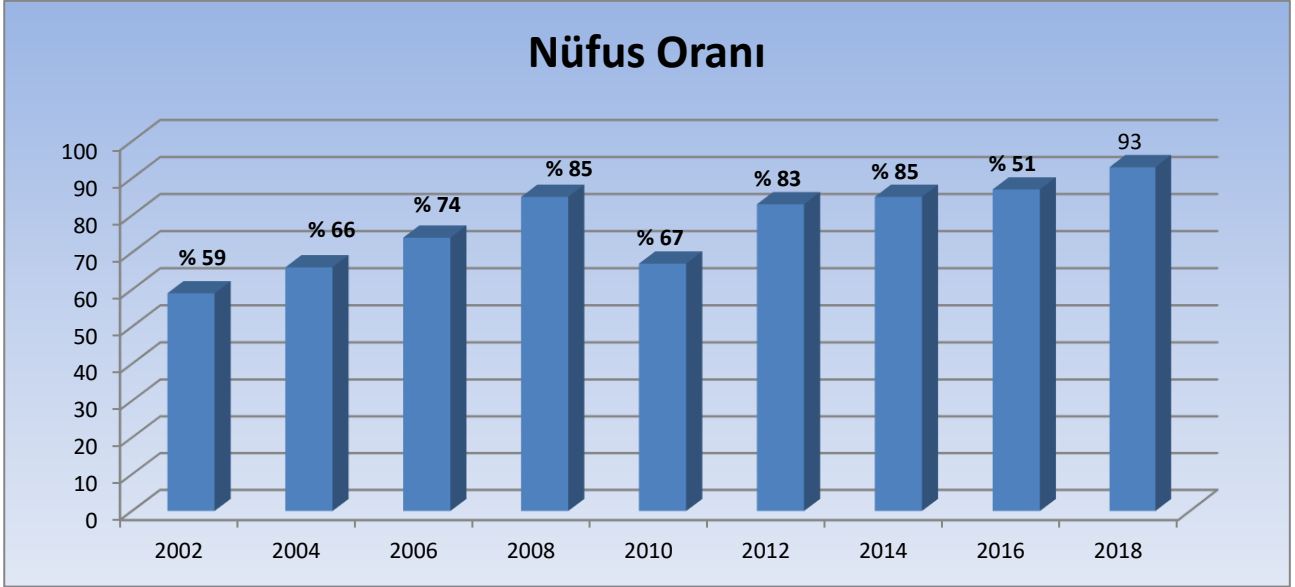
B.5.5. Rekreatiyonel Su Kullanımı

İlimiz genelinde rekreatiyonel (park, bahçe sulaması, havuz suları vb.) amaçlı kullanılan su miktarı ile ilgili elimizde mevcut bir veri bulunmamaktadır.

B.6. Çevresel Altyapı

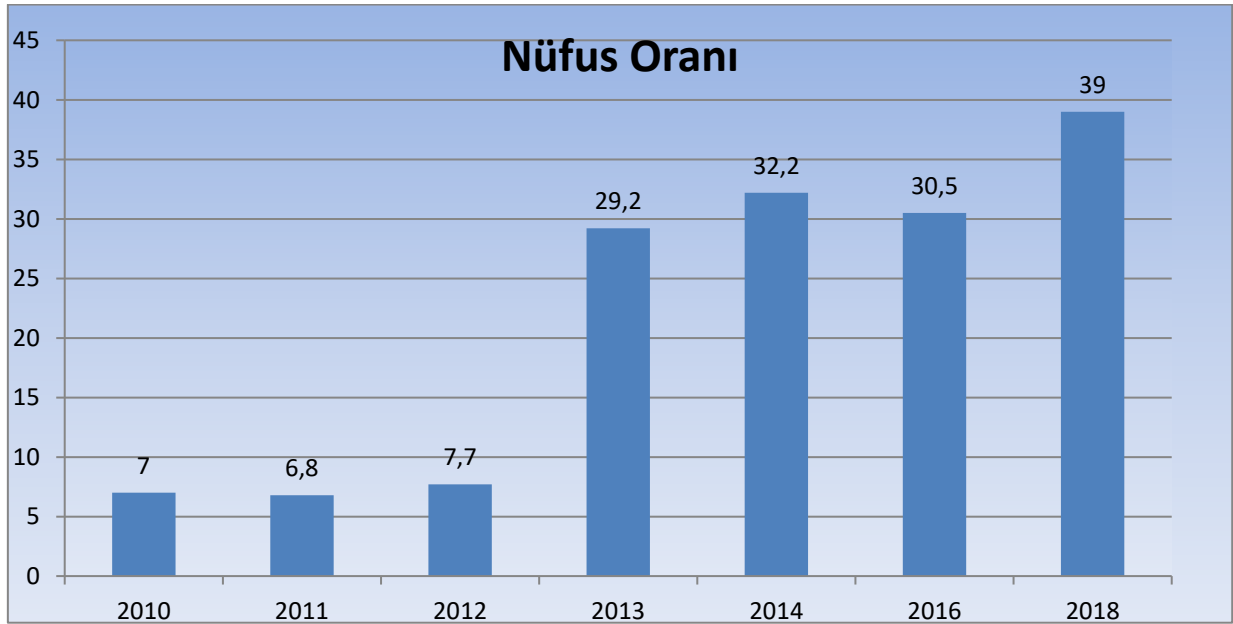
B.6.1. Kentsel Kanalizasyon Sistemi ve Atıksu Arıtma Tesisi Hizmetleri

İlimizde evsel nitelikli atıksular kanalizasyon boruları vasıtasıyla toplanmaktadır. İlimizdeki ilçelerin çoğunda evsel atık suların ve yağmur sularının toplanıp bunların tekrar kullanıma sunulması amacıyla yapılan bir toplama sistemi ve arıtma tesisi mevcut değildir. İlimizde atıksu arıtma tesisi hizmeti veren ilçe belediye sayısı 3 olmakla birlikte olup bu belediyeler Tatvan, Ahlat ve Adilcevaz Belediyeleridir. Ayrıca Ovakışla Belde Belediyesinde de İller Bankası tarafından yaptırılan 1 adet Atıksu Arıtma Tesisi mevcuttur. İlimizin toplam nüfusu 353.988 olup kanalizasyon şebekesi ile hizmet verilen nüfusun belediye nüfusu içindeki oranı %100'dür.



Grafik B.7 – Yıllar bazında kanalizasyon şebekesi tesisi ile hizmet verilen belediye nüfusunun toplam nüfusa oranı
(TÜİK, 2023)

Bu miktar Bitlis İli için en son 2020 yılı için hesaplanmış ve oranda herhangi bir değişiklik olmamıştır. 2018 yılında olduğu gibi 2020 yılı için de 93' tür.



Grafik B.8 – Yıllar bazında atıksu arıtma tesisi ile hizmet verilen belediye nüfusunun toplam belediye nüfusuna oranı
(TÜİK, 2023)

Bitlis ili için en son 2020 yılı için hesaplanmış ve 40,5 olarak belirlenmiştir. İlimizde bulunan atıksu arıtma tesislerinden çıkan arıtma çamurlarıyla ilgili Belediyelerden bilgi edinilememesi nedeniyle konuyla ilgili bilgi verilememiştir.

Çizelge B.19 – 2022 yılı itibariyle kentsel atıksu arıtma tesislerinin durumu
(Bitlis İli ve İlçe Belediyeleri, 2023)

Yerleşim Yerinin Adı	Belediye Atıksu Arıtma Tesisinin Olup Olmadığı?			Belediye Atıksu Arıtma Tesisinin Türü			Mevcut Kapasitesi (m ³ /gün)	Arıtılan /Deşarj Edilen Atıksu Miktarı (m ³ /gün)	Deşarj Noktası	Deniz Deşarjı	Hizmet Verdiği Nüfus	Oluşan AAT Çamur Miktarı (ton/yıl)
	Var	İnşa/plan aşamasında	Yok	Fiziksel	Biyolojik	İleri						
İl Merkezi	Bitlis		Proje	X								
	Yolalan			X								
İlçeler	Adilcevaz	X				X	1.875	1.875	Van Gölü		14850	180
	Ahlat	X			X	X	3.600	2.000	Van Gölü		27.563	178
	Güroymak			X								
	Hizan		proje	X								
	Mutki			X								
	Tatvan	X				X	16.000	16.000	Tuğ Deresi		79.214	170
	Ovakışla (Belde)	X			X			787	482	Alaattin Çayı		4.142

*22.03.2015 tarih ve 29303 sayılı Resmi Gazetede yayımlanarak yürürlüğe giren “Sürekli Atıksu İzleme Sistemleri (SAİS) Tebliği” kapsamında ülke genelinde kurulu kapasitesi 10.000 m³/gün ve üzerinde olan atıksu arıtma tesisinin çıkış sularında debi, pH, İletkenlik, Çözünmüş Oksijen, Sıcaklık ve KOİ (Kimyasal Oksijen İhtiyacı) ile AKM (Askıda Katı Madde) parametreleri 7/24 online izlenmektedir. Bu sayede tesislerin atıksularını arıtmadan su kaynaklarımıza deşarj etmeleri engellenmektedir.

İlimizde sadece Tatvan Belediyesi Atıksu Arıtma Tesisinin günlük kapasitesi nedeniyle SAİS kapsamına girmektedir. Ancak ilgili Belediyenin maddi imkansızlık nedeniyle İl Müdürlüğümüze yapmış olduğu başvuruya istinaden Bakanlığımız ile yaptığımız yazışmalar neticesinde ilgili belediyeye verilecek olan şartlı nakdi yardımlar sonucunda söz konusu SAİS sisteminin kurulacağı beyan edilmiştir.

B.6.2. Organize Sanayi Bölgeleri ve Münferit Sanayiler Atıksu Altyapı Tesisleri

İlimizde Organize Sanayi Bölgesi Altyapı çalışmaları tamamlanmış olup çalışacak olan firmaların faaliyete geçmeden önce inşaat işleri ve resmi iş ve işlemlerin yapıldığı aşamadır. Mevcut durumda ki Organize Sanayi Bölgesi Yönetiminden alınan resmi yazı ile birlikte önümüzde ki süreç içerisinde projesi tamamlanan atık su arıtma tesisinin yapım işi çalışmalarına başlanacağı tarafımıza beyan edilmiştir. Arıtma tesisinin henüz yapılmaması nedeni ile organize sanayi bölgelerinde atıksu arıtma tesislerinin durumunu gösteren Çizelge B.21 boş bırakılmıştır.

Çizelge B.20 – 2022 yılı OSB, Serbest Bölgeler ve Sanayi Sitelerinde atıksu arıtma tesislerinin (AAT) durumu

(Bitlis Organize Sanayi Bölgesi Müdürlüğü, 2023)

OSB/Serbest Bölge/Sanayi Sitesi Adı	Mevcut Durumu	Kapasitesi (ton/gün)	SAİS Kabini Durumu (var/yok)	AAT Türü	AAT Çamuru Miktarı (ton/gün)	Deşarj Ortamı
Bitlis OSB	Proje aşamasındadır.					

*22.03.2015 tarih ve 29303 sayılı Resmi Gazetede yayımlanarak yürürlüğe giren “Sürekli Atıksu İzleme Sistemleri (SAİS) Tebliği” kapsamında ülke genelinde kurulu kapasitesi 10.000 m³/gün ve üzerinde olan atıksu arıtma tesisinin çıkış sularında debi, pH, İletkenlik, Çözünmüş Oksijen, Sıcaklık ve KOİ (Kimyasal Oksijen İhtiyacı) ile AKM (Askıda Katı Madde) parametreleri 7/24 online izlenmektedir. Bu sayede tesislerin atıksularını arıtmadan su kaynaklarımıza deşarj etmeleri engellenmektedir.

Çizelge B.21 – 2022 yılı itibariyle münferit sanayiye ait atıksu arıtma tesisi (AAT) sayısı

(Kaynak, yıl)

Tesis Statüsü	Toplam Tesis Sayısı	AAT’si Olan Tesis Sayısı
Üretim Sektörü/Sanayi Tesisi		
Turizm Tesisi veya Site Yönetimi		
Diğer		

B.6.3. Katı Atık (Düzenli) Depolama Tesisleri Atıksuları İçin Önlemler

İlimizde AB fonları da kullanılarak yapılan bir adet katı atık düzenli depolama tesisi olan Bİ-KA (Bitlis İli, İlçeleri ve Beldeleri Katı Atık Bertaraf Tesisleri Yapma ve İşletme Birliği) bulunmaktadır. Bitlis Düzenli Katı Atık Depolama Tesisi Bitlis ili, Güroymak ilçesi, Tahtalı Köyü, Belektepe Mevkiindedir. Bitlis Katı Atık Birliği, birliğe üye olan il, ilçe ve belde belediyelerin katı atık hizmetlerinin yürütülmesi için kurulmuş mahalli idare birliğidir. 2006 yılında kurulan birlik AB Katılım Öncesi Mali Yardım fonundan hibe olarak düzenli depolama tesisi, tıbbi atık sterilizasyon ünitesi, sızıntı suyu arıtma ünitesi, vahşi depolama alanlarının rehabilitasyonu, araç ekipman alımı ve müşavirlik hizmetleri alımı yapılmıştır.

2019 yılı itibari ile Belediyeler Birliğinin mevcut durumda ki arazisine özelleştirme kapsamında bir firma tarafından Çöp Gazı Santrali Tesisi kurulumu gerçekleştirmiştir. 2020 yılı başına kadar entegre tesis olarak evsel atık düzenli depolama (Belediye II.Sınıf), sızıntı suyu arıtımı ve tıbbi atık sterilizasyon tesisleri işletilmiştir. Birliğin yaptığı tesis

özelleştirmesi kapsamında Tıbbi Atık Sterilizasyon Tesisi Birlik tarafından, sızıntı suyu arıtma ve düzenli depolama özel bir firma tarafından işletilmektedir. Bu firma özelleştirme ihalesinden sonra kurup işletmeye aldığı Ambalaj Atığı Toplama Ayırma Tesisi ve Depo Gazı Enerji Üretim Santralini işletmeye başlamıştır. Tıbbi Atık Sterilizasyon Tesisi dışındaki tüm tesisler bahse konu firma tarafından işletilmektedir.

Tesiste düzenli depolama alanında oluşan depo gazı üretimini uygun teknolojilerle yakarak enerjiyi mekanik enerjiye dönüştürüp elektrik enerjisi üretimi gerçekleştirilmektedir. Düzenli depolama sahasında Bitlis ili ve ilçelerinden getirilen evsel atıklar kabul edilip depolanmaktadır. Depolanan evsel katı atıkların organik kısımlarından oluşan depo gazı (P.E.) gaz boru hattı ile ön arıtma alanına aktarılmaktadır. Santrale ulaşan depo gaz elektrik enerjisi haline gelip son kullanım halini almaktadır. Ve metan gazından oluşan elektrik enerjisi vedaş elektrik kurumuna verilmektedir.

Tesis tipi; yenilenebilir enerji, Ünite sayısı; 1 adet, Ünite kurulu gücü; 1,451 MWm/1,413 MWe, Tesis toplam kurulu gücü; 1,451 MWm/1,413 MWe, Yakıt türü; biyokütle (çöp gazı), Yıllık elektrik enerji üretim miktarı; 9.891.000 dir.

Tesiste oluşan tüm atıksular Entegre tesis içerisinde bulunan atıksu toplama hattına verilmektedir. Rögarlarla entegre tesisten toplanan atıksular tesis içerisinde bulunan sızıntı suyu dengeleme havuzuna aktarılmaktadır. Bu havuzda toplanan atıksu ve sızıntı suları sızıntı suyu arıtma tesisine (Membran Bioreaktör-MBR) gönderilerek arıtılmaktadır. Fakat çöp gazı santralinde verimliliği artırabilmek amacıyla dengeleme havuzunda biriken atıksular geri devir ile düzenli depolama tesisine gönderilmekte olup atıksu arıtma ünitesi çalıştırılmamaktadır. Tesis genelinde oluşan atıksular arıtılmayıp enerji üretim tesisinde kullanımı söz konusudur.

B.6.4. Atıksuların Geri Kazanılması ve Tekrar Kullanılması

İlimizde atıksuların geri kazanılması ve tekrar kullanılması ile ilgili herhangi bir çalışma yapılmamaktadır. Bu nedenle Çizelge B.19 doldurulamamıştır.

Çizelge B.22 – 2022 yılı itibariyle arıtıldıktan sonra bertaraf edilen atıksu durumu (Kaynak, yıl)

A ARITILMIŞ ATIKSULARIN YENİDEN KULLANILMASI VEYA BERTARAFI								
Alıcı Ortama Deşarj Edilen (m ³ /yıl)	Kanalizasyona Deşarj Edilen (m ³ /yıl)	Kentsel Yeniden Kullanım (m ³ /yıl)	Tarımsal Yeniden Kullanım (m ³ /yıl)	Endüstriyel Yeniden Kullanım (m ³ /yıl)	Çevresel/Ekolojik Yeniden Kullanım (m ³ /yıl)	Başka Bir Tesise Su Kaynağı (m ³ /yıl)	Diğer Yeniden Kullanım (m ³ /yıl)	TOPLAM (m ³ /yıl)
684.375+172.207								684375+172.207

Bitlis İli Adilcevaz İlçesinde arıtıldıktan sonra bertaraf edilen atıksu miktarı yıllık 684375 m³, Tatvan ilçesinde arıtıldıktan sonra bertaraf edilen atıksu miktarı yıllık 172.207 m³'tür.

Atıksu arıtma tesisi bulunan ancak İl Müdürlüğümüze bilgi iletmeyen Ahlat Belediyesi ve Ovakışla Belediyesi atıksu arıtma tesislerine ait bilgiler Çizelge B.22' ye işlenememiştir.

B.7. Toprak Kirliliği ve Kontrolü

B.7.1. Noktasal Kaynaklı Kirlenmiş Sahalar

İlimizde 2022 yılı içerisinde “Toprak Kirliliğinin Kontrolü ve Noktasal Kaynaklı Kirlenmiş Sahalara Dair Yönetmelik” ve “Toprak Kirliliğinin Kontrolü ve Noktasal Kaynaklı Kirlenmiş Sahalara Dair Yönetmelik Yeterlilik Belgesi Tebliği” kapsamında bir çalışma yapılmamış olup, tespit edilmiş bir noktasal kaynaklı toprak kirliliği bulunmamaktadır. Bu sebeple Çizelge B.23 boş bırakılmıştır.

Çizelge B.23 - 2022 yılı için tespit edilen noktasal kaynaklı toprak kirliliğine ilişkin veriler

(Kirlenmiş Saha Değerlendirme ve İzleme Komisyonu, Yıl)

Tespit Edilmiş Kirlenmiş Sahanın Yeri(İlçe/Mevki)	Tespit Edilmiş Kirlenmenin Nedeni	Kirlenmiş sahaların temizlenmesi ile ilgili çalışma var mı?		Kirlenmiş sahaların temizlenmesi ile ilgili çalışmalarda kullanılan temizleme faaliyetleri ve yöntemleri
		Var	Yok	

B.7.2. Arıtma Çamurlarının Bertaraf Yöntemi

İlimizde 3’ü ilçe 1’i belde belediyelerine ait olmak üzere toplam 4 tane atıksu arıtma tesisi bulunmaktadır. Bu Belediyelerin atıksu arıtma tesislerinde oluşan arıtma çamurlarının toprakta kullanımında gerekli tedbirlerin alınması esaslarını sürdürülebilir kalkınma hedefleriyle uyumlu bir şekilde belirlemeyi amaçlayan “Evsel ve Kentsel Arıtma Çamurlarının Toprakta Kullanılmasına Dair Yönetmelik” (EKAÇTKDY) kapsamında herhangi bir çalışma yapılmamakta olup çoğunluğu Belediye Katı Atık Düzenli Depolama Tesislerine gönderilmektedir. Geri kalan kısımları çamur kurutma yataklarında bekletilmekte, çok az bir kısmı ise toprakta kullanılmaktadır.

İlimizde 2022 yılında belediyelerden kaynaklanan arıtma çamurunun yönetimini gösteren grafik, elimizde veri olmadığından dolayı oluşturulamamıştır.

İlimizde gelişmiş sanayi tesisi bulunmadığından ve arıtma çamuru oluşmadığından sanayiden kaynaklanan arıtma çamurlarının yönetimini gösteren grafik oluşturulamamıştır.

B.7.3. Madencilik faaliyetleri ile bozulan arazilerin doğaya yeniden kazandırılmasına ilişkin yapılan çalışmalar

Bitlis ili Endüstriyel hammadde olarak kullanılacak geniş maden yataklarına sahip bir ilimizdir. Bitlis ili bulunduğu jeolojik yapısı gereği ve volkanik bir alan üzerinde kurulu olması nedeniyle özellikle başta perlit ve pomza olmak üzere mermer, linyit, alçıtaşı, kükürt ve çimento hammaddeleri bakımından yatakları bakımından önemli potansiyele sahiptir.

İlimizde madencilik faaliyetleri küçük ve orta ölçekli maden ocakları tarafından yapılmaktadır. İlimizde bulunan Maden Kanununa Tabi Olan Madenler ve Doğal Malzemeler kapsamındaki faaliyetlerden (açık-kapalı, yerüstü madencilik işletmelerinin)

ekonomik ömrünü tamamlamış bir adet tesis bulunmakta olup proje tanıtım dosyalarında da belirtilen doğaya yeniden kazandırma çalışmaları kapsamında çalışmalar gerçekleştirilmiştir.

B.7.4. Tarımsal Faaliyetler İle Oluşan Toprak Kirliliği

İlimiz sınırları içerisinde 2022 yılı içerisinde bitki besin maddesi bazında kullanılan gübre miktarı konusunda Bitlis İl Tarım ve Orman Müdürlüğünden bilgi alınamamış olup Çizelge B.24, B.25 ve B.26 ile ilgili bilgiler İl Müdürlüğümüze iletilmediğinden boş bırakılmıştır.

Çizelge B.24 – 2022 yılında kullanılan ticari gübre tüketiminin bitki besin maddesi bazında ve yıllık tüketim miktarları

(kaynak, yıl)

Bitki Besin Maddesi (N, P, K olarak)	Bitki Besin Maddesi Bazında Kullanılan Miktar (ton)	İlde Ticari Gübre Kullanılarak Tarım Yapılan Toplam Alan (ha)
Azot		-
Fosfor		
Potas		
TOPLAM		

Çizelge B.25 - 2022 yılında tarımda kullanılan girdilerden gübreler haricindeki diğer kimyasal maddeleri (tarımsal ilaçlar vb)

(kaynak, yıl)

Kimyasal Maddenin Adı	Kullanım Amacı	Miktarı (ton)	İlde Tarımsal İlaç Kullanılarak Tarım Yapılan Toplam Alan (ha)
İnsektisitler			
Herbisitler			
Fungisitler			
Rodentisitler			
Akarisitler			
Diğer			
TOPLAM			

Çizelge B.26 - 2022 yılında topraktaki pestisit vb tarım ilacı birikimini tespit etmek amacıyla yapılmış analizin sonuçları

(kaynak, yıl)

Analizi Yapan Kurum/Kuruluş	Analiz Yapılan Yer (İlçe, Köy, Mevkii, Koordinatları)	Analiz Tarihi	Analiz Edilen Madde	Tespit Edilen Birikim Miktarı (µg/kg- fırın kuru toprak)

B.8. Sonuç ve Değerlendirme

Bitlis ili sınırları içerisinde önemli bir akarsuyun bulunduğu söylenemez. Van Gölü yakınlarından doğan ve bu bölgedeki dağları vadilerle yardıktan sonra, il sınırları dışına çıkan Garzan ve Bitlis çayları, Güzeldere, Ağkız ve Oranz dereleri ile ilin kuzeyinde doğan Karasu, ilin başlıca akarsularıdır.

Bitlis ili sınırları içerisinde değişik büyüklük ve özellikte göller bulunmaktadır. Bu göllerden önemlileri Van Gölü, Nemrut Gölü, Nazik Gölü, Sodalı (Arin) Gölü, Aygır Gölü, Batmış (Cil) Gölü'dür.

Bitlis ili yeraltı suları bakımından çok zengindir, yıllık yeraltı su kaynakları 90,28 hm³ hacme sahiptir. İçme suları olarak kullanılabilir nitelikte akan kaynak sularına her yerde rastlamak mümkündür. Şehir merkezi ve İlçelerin içme suları kaynak sularıdır, yeraltı suları bol ve soğuktur.

Bitlis ili jeotermal su kaynakları bakımından zengin sayılabilecek bir potansiyele sahiptir. Nitekim, ilde kaplıca turizmini teşvik eden Nemrut (Ilgöl) jeotermal alanı (46-59,5° C), Çukur (Norşin) jeotermal alanı (37,5-39°C), Ilıcaköy jeotermal alanı (44° C) bunların başlıcalarıdır. Bu jeotermal su kaynakları sağlık turizmi çerçevesinde değerlendirilebilecek ender kaynaklardır. Ancak, günümüzde bu kaynakların kaplıca tesisleri bakımından yetersiz olduğu ve sağlık turizmi çerçevesinde yeterince değerlendirilemediği gözlenmiştir. Bu sıcak su kaynakları, sağlık alanı yanında seracılık ve balıkçılık alanlarında da değerlendirildiği takdirde Bitlis ilinin ekonomik kalkınmasında büyük bir katkı sağlayacaktır.

İlimizde sanayi gelişmemiş olup maden ocakları ve taş ocakları çoğunluktadır. Atık Su Arıtma tesisine sahip bir sanayi kuruluşu bulunmamakla birlikte sızıntı suyu arıtma ünitesi olan Bitlis Katı Atık Birliği şehrimizdeki tek arıtma tesisine sahip işletmedir. Bu tesiste atıklardan sızan sızıntı (çöp) sularının yer altı ve yer üstü sularını kirletmemesi için sızıntı suyu arıtma ünitesi kurulmuştur. 2019 yılı itibari ile Belediyeler Birliğinin mevcut durumda ki arazisine özelleştirme kapsamında bir firma tarafından Çöp Gazı Santrali Tesisi kurulumu gerçekleştirmiştir.

Çöp gazı santralinde verimliliği artırabilmek maksadıyla dengeleme havuzunda biriken atıksular geri devir ile düzenli depolama tesisine gönderilmekte olup atıksu arıtma ünitesi çalıştırılmamaktadır. Tesis genelinde oluşan atıksular arıtılmayıp enerji üretim tesisinde kullanımı söz konusudur.

İlimizde evsel kaynaklı atıklar ve atıksular su kirliliği oluşturmaktadır. İlimiz Merkezinde Atıksu Arıtma Tesisi bulunmaması ve evsel kaynaklı atıksuların doğrudan dereye deşarj edilmesi çevre ve insan sağlığı açısından önemli bir problem olarak karşımıza çıkmaktadır. Şehir Merkezinde bulunan esnafların katı ve sıvı atıklarını doğrudan dereye bırakmaları Bitlis Deresi üzerindeki kirlilik yükünü artırmaktadır. Ayrıca Dere kenarında faaliyet gösteren işletmelerden ve karayolu projelerinden açığa çıkan hafriyat atıklarının dereye dökülmesi dere yatağının daralması ve taşkın riskini ortaya çıkarmaktadır.

İlimize kıyası olan ve Türkiye'nin en büyük gölü olan Van Gölü' nün kapalı havza olması sebebiyle verimli bir arıtım yapılmadan deşarj edilecek atıksular hiçbir şekilde seyrelmeyecek ve göl ekosisteminde telafisi mümkün olmayan sonuçlar doğuracaktır.

Tatvan İlçesinde Kanalizasyon şebekesinin bir kısmı Atıksu Arıtma Tesisi' ne bağlı olmadığından Afet Kotu altında yer alan yerleşimlerin atıksuları arıtılmadan göle deşarj edilmektedir.

İlimizdeki su kaynaklarının kirlenmesini önlemek için alınması gereken tedbirleri sıralarsak;

-Öncelikli olarak Bitlis Belediyesinin Atıksu Arıtma Tesisi için yer temini yapıp inşaatına başlaması gerekmektedir.

-Dere kenarında yer alan esnafların bilgilendirilmesi ve mevcut kirliliğin Belediye öncülüğünde temizlenmesi gerekmektedir.

-Faaliyetlerden dolayı açığa çıkacak hafriyat atıklarının dereye dökülmesini önlemek için projeye başlamadan önce; mücavir alan sınırları içinde Belediyenin, mücavir alan sınırları dışında Valiliğimizin uygun görüşleri alınarak hafriyat döküm sahası belirlenmesi gerekmektedir.

-Van Gölü' ne kıyısı olan yerleşim yerleri için Kanalizasyon hattı ve/veya Atıksu Arıtma Tesisi bulunmayan yerler tespit edilmeli, mali sıkıntıların çözümü için teşvik yardımlarından faydalanılmalıdır.

İlimizde toplam 133.051 ha tarım alanı bulunmaktadır. 40.823 ha alanda sulu tarım yapılmaktadır.

İlimizde sulama yapılan alanlarda; damlama sulama ve yağmurlama sulama yöntemleri kullanılmaktadır.

İlimizde bazı ilçelerde vahşi depolama sahaları bulunmakta olup bu sahaların yerüstü ve yer altı sularını ne derecede etki ettiklerine dair herhangi bir veri elimizde bulunmamaktadır.

İlimiz su kaynağı bakımından zengindir. İlin içme suyu ihtiyacı Sapko, Kamiyan, Çelikhan, Başhan, Duap ve Şelale, kaynaklarından isale edilen sularla (giderilmektedir. İlin içme suyu ihtiyacının %40'ı Duap yaylasındaki kaynaktan karşılanmaktadır. Suların tamamı evsel nitelikli kullanılmakta olup, ilde sanayi bulunmadığından sanayide kullanılmamaktadır. İlde içme suyu arıtma tesisi mevcut değildir.

İlimizde su kaynakları üzerinde enerji üretme amacıyla kurulmuş olan mevcut bir hidroelektrik santral bulunmamakta olup Hizan İlçesinde Kesen deresi üzerinde bir hidroelektrik santral inşaatı mevcuttur. Söz konusu Hidroelektrik Santralin kurulu gücü 30,80 MWm/30,24 MWe olarak planlanmıştır. Ayrıca proje kapsamında regülatör, çökeltim havuzu, tünel, denge bacası ve santral binası yapılmaktadır.

İlimizde evsel nitelikli atıksular kanalizasyon boruları vasıtasıyla toplanmaktadır. İlimizdeki ilçelerin çoğunda evsel atık suların ve yağmur sularının toplanıp bunların tekrar kullanıma sunulması amacıyla yapılan bir toplama sistemi ve arıtma tesisi mevcut değildir. İlimizde atıksu arıtma tesisi hizmeti veren ilçe belediye sayısı 3 olmakla birlikte olup bu belediyeler Tatvan, Ahlat ve Adilcevaz Belediyeleridir. Ayrıca Ovakışla Belde Belediyesinde de İller Bankası tarafından yaptırılan 1 adet Atıksu Arıtma Tesisi mevcuttur. İlimizin toplam nüfusu 350.994 olup, kanalizasyon şebekesi ile hizmet verilen nüfusun belediye nüfusu içindeki oranı %100'dür.

İlimizde 3 tanesi ilçe ve 1 tanesi belde belediyesi olmak üzere toplam 4 adet belediyelere ait atıksu arıtma tesisi bulunmaktadır. Bu Belediyelerin atıksu arıtma tesislerinde oluşan arıtma çamurlarının toprakta kullanımında gerekli tedbirlerin alınması esaslarını sürdürülebilir

kalkınma hedefleriyle uyumlu bir şekilde belirlemeyi amaçlayan “Evsel ve Kentsel Arıtma Çamurlarının Toprakta Kullanılmasına Dair Yönetmelik” (EKAÇTKDY) kapsamında herhangi bir çalışma yapılmamakta olup çoğunluğu Belediye Katı Atık Düzenli Depolama Tesislerine gönderilmektedir. Geri kalan kısımları çamur kurutma yataklarında bekletilmekte, çok az bir kısmı ise toprakta kullanılmaktadır.

Bitlis ili Endüstriyel hammadde olarak kullanılabilir geniş maden yataklarına sahip bir ilimizdir. Bitlis ili bulunduğu jeolojik yapısı gereği ve volkanik bir alan üzerinde kurulu olması nedeniyle özellikle başta perlit ve pomza olmak üzere mermer, linyit, alçıtaşı, kükürt ve çimento hammaddeleri bakımından yatakları bakımından önemli potansiyele sahiptir.

İlimizde madencilik faaliyetleri küçük ve orta ölçekli maden ocakları tarafından yapılmaktadır. İlimizde bulunan Maden Kanununa Tabi Olan Madenler ve Doğal Malzemeler kapsamındaki faaliyetlerden (açık-kapalı, yerüstü madencilik işletmelerinin) ekonomik ömrünü tamamlamış bir tesis bulunmakta olup proje tanıtım dosyalarında da belirtilen doğaya yeniden kazandırma çalışmaları kapsamında herhangi bir çalışmalar gerçekleştirilmiştir.

Kaynaklar

- Adilcevaz Belediye Başkanlığı
- Ahlat Belediye Başkanlığı
- Bİ-KA
- Bitlis Belediye Başkanlığı
- Bitlis Bilim Sanayi ve Teknoloji İl Müdürlüğü
- Bitlis Çevre, Şehircilik ve İklim Değişikliği İl Müdürlüğü
- Bitlis Tarım ve Orman İl Müdürlüğü
- DSİ 17. Bölge Müdürlüğü
- TÜİK

C. ATIK

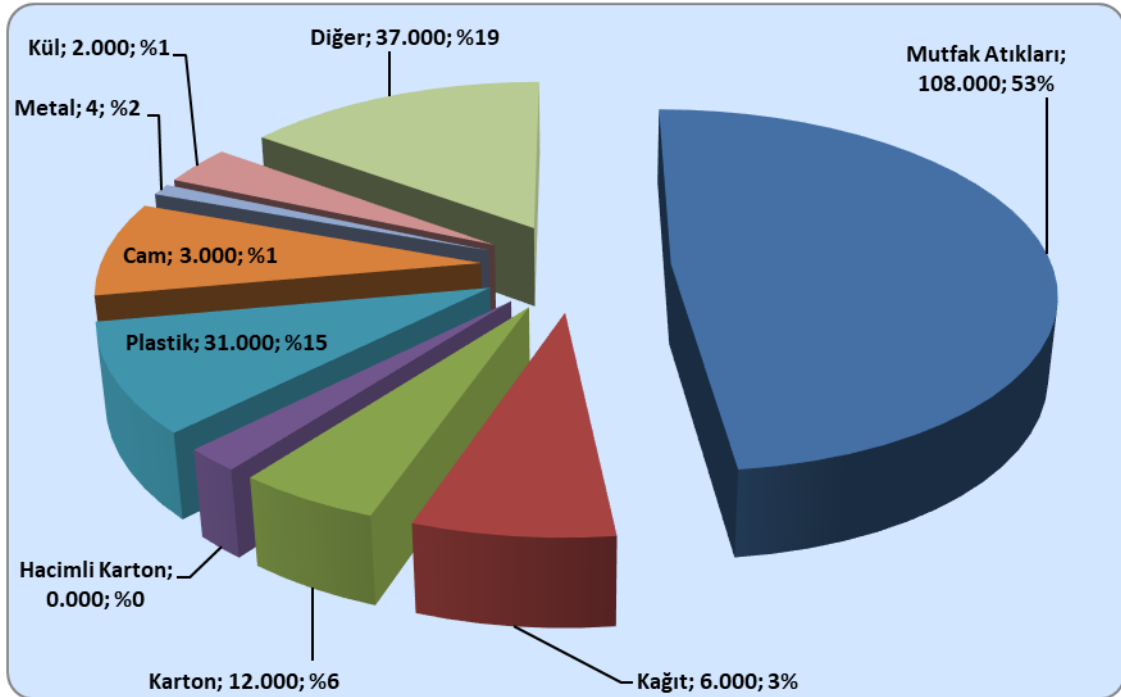
İlimizde 2022 yılı içerisinde belediyeler adına toplam 789.504 kg/yıl atık toplanmıştır.

C.1. Belediye Atıkları

2020 yılı itibari ile Belediyeler Birliğinin mevcut durumda ki arazisine özelleştirme kapsamında bir firma tarafından Çöp Gazı Santrali Tesisi kurulumu gerçekleştirmiştir. 2020 yılı başına kadar entegre tesis olarak evsel atık düzenli depolama (Belediye II.Sınıf), sızıntı suyu arıtımı ve tıbbi atık sterilizasyon tesisleri işletilmiştir. Birliğin yaptığı tesis özelleştirmesi kapsamında Tıbbi Atık Sterilizasyon Tesisi Birlik tarafından, sızıntı suyu arıtma ve düzenli depolama özel bir firma tarafından işletilmektedir. Bu firma özelleştirme ihalesinden sonra kurup işletmeye aldığı Ambalaj Atığı Toplama Ayırma Tesisi ve Depo Gazı Enerji Üretim Santralini işletmeye başlamıştır. Tıbbi Atık Sterilizasyon Tesisi dışındaki tüm tesisler bahse konu firma tarafından işletilmektedir.

Tesiste düzenli depolama alanında oluşan depo gazı üretimini uygun teknolojilerle yakarak enerjiyi mekanik enerjiye dönüştürüp elektrik enerjisi üretimi gerçekleştirilmektedir. Düzenli depolama sahasında Bitlis ili ve ilçelerinden getirilen evsel atıklar kabul edilip depolanmaktadır. Depolanan evsel katı atıkların organik kısımlarından oluşan depo gazı (P.E.) gaz boru hattı ile ön arıtma alanına aktarılmaktadır. Santrale ulaşan depo gaz elektrik enerjisi haline gelip son kullanım halini almaktadır. Ve metan gazından oluşan elektrik enerjisi vedaş elektrik kurumuna verilmektedir.

Tesis tipi; yenilenebilir enerji, Ünite sayısı; 1 adet, Ünite kurulu gücü; 1,451 MWm/m/1,413 MWe, Tesis toplam kurulu gücü; 1,451 MWm/1,413 MWe, Yakıt türü; biyokütle (çöp gazı), Yıllık elektrik enerji üretim miktarı; 9.891.000 dir.



Grafik C.9 - 2022 yılı itibariyle katı atık kompozisyonu
(BİKA, 2023)

Çizelge C.27 - 2022 yılı için il/ilçe belediyelerince toplanan ve yerel yönetimlerce (büyükşehir belediyesi/ belediye/ birliklerce) yönetilen belediye atığı miktarı ve toplanma, taşınma ve bertaraf yöntemleri (Bİ-KA, 2023)

Büyükşehir/İl/İlçe Belediye veya Birliğin Adı	Büyükşehir Belediyesi / Birlik ise birliğe üye olan belediyeler	Birlik Üyesi Olmayan İlçe Belediyeleri	Nüfus* (*)	Toplanan Atık Miktarı (ton/gün)		Sıfır atık yönetim sistemi çerçevesinde kaynağında ayrı toplanan Atık Miktarı (ton/gün)	Tesis İşletmecisi (*) (Belediye (B), Özel Sektör (OS), Belediye Şirketi (BS))*	Mevcut Belediye Atığı Yönetim Tesisi Türü				
				Nüfus verileri 2022 TÜİK ADNKS	Yaz			Kış	Düzenli Depolama	Düzenli Depolama Öncesi Yapılan Ön İşlem (Mekanik Ayırma/ Biyokurutma/ Kompost/ Biyometanizasyon, ATY vb.)	Atık Yakma	Depo Gazından Enerji Üretimi
BİTLİS KATI ATIK BİRLİĞİ (Bİ-KA)	Bitlis		54.567	34,66	30,37	0,22	Kısmi yürütülmektedir. Toplama ve taşıma belediye ve özel idareye ait, depolama ise Bitlis Katı Atık Birliği tarafından yapılmaktadır	X	Birliğin yaptığı yapım ihalesi gereği tesis işletmecisi (OS) mekanik ayrıştırma ve kompost tesisi kurulması için işlemlere başlamıştır. Tesislerin ön fizibilite ve ÇED süreci devam etmektedir.		Birliğe ait Eysel Katı Atık Düzenli Depolama Tesisinde depo gazından enerji üretimi vardır. Depo gazından ortalama olarak 1,2 MWh elektrik üretilmektedir	
	Tatvan		82.103	67,76	61,17	0,25		X				
	Güroymak		26.445	10,26	7,93	0,07		X				
	Ahlat		28.904	15,62	4,13	0,09		X				
	Adilcevaz		15.180			0,05						
	Mutki		3.036	0,91	0,34	0,01		X				
	Gölbashi		4.531									
	Günkırı		4.609									
	Yolalan		3.090	0,57	0,16			X				
		İl Özel İdaresi	110.108									
		Hizan	12.827			0,03						
		Aydınlar	1.990									
		Ovakışla	3.928									
	Kavakbaşı	2.670										
İl Geneli	9	5	353.988	203,00	166,85	0,72						

C.2. Hafriyat Toprağı, İnşaat Ve Yıkıntı Atıkları

“Hafriyat Toprağı İnşaat ve Yıkıntı Atıklarının Kontrolü Yönetmeliği” kapsamında hafriyat toprağı, inşaat ve yıkıntı atıkları depolanmakta olup, bu atıkların miktarları ile ilgili bir veri elimizde yoktur. “Hafriyat Toprağı İnşaat ve Yıkıntı Atıklarının Kontrolü Yönetmeliği” kapsamında hafriyat toprağı ile inşaat ve yıkıntı atıklarının çevreye zarar vermeyecek şekilde yönetiminin sağlanabilmesi için öncelikle hafriyat döküm sahalarının belirlenmesi, inşaat ve yıkıntı atıkları geri kazanım veya bertaraf tesislerinin kurulması/kurdurulması gerekmektedir.

İl Müdürlüğümüzün koordinasyonunda sorumlu kurum ve kuruluşlar ile birlikte, ormanlık alanlara, baraj ve göl çevresine, karayolları sınırlarına, tarım arazilerine ve gerçek ve tüzel kişilere ait alanlara mevzuata aykırı olarak dökülen hafriyat toprağı ve inşaat yıkıntı atıklarının mevcut durumunun tespit edilmesi, söz konusu atıkların bu alanlara dökülmesinin önlenmesi, bu alanlarda tespit edilen kirliliğin giderilmesinin sağlanması için gerekli çalışmalara başlanmış olup 2022 yılı içerisinde hafriyat dökümü neticesinde bilgi/belge eksikliği nedeniyle 1 adet idari yaptırım uygulanmıştır.

Bitlis İlinde bulunan İl, ilçe ve belde belediyelerinden konula alakalı bilgi alınamaması nedeniyle Çizelge C.28 doldurulamamıştır.

Çizelge C.28 – 2022 yılı itibariyle hafriyat toprağı, inşaat ve yıkıntı atıkları yönetimi

(Kaynak, yıl)

Belediye Adı	Üretilen İnşaat /Yıkıntı Atığı Miktarı (m ³ /yıl)	Ortaya Çıkan Hafriyat Toprağı Miktarı (m ³ /yıl)	İnşaat ve Yıkıntı Atıklarının Yönetimi		Hafriyat Toprağı Yönetimi
			Geri Kazanım Tesisi Sayısı	Düzenli Depolama Tesisi Sayısı	Döküm Sahası Sayısı
İl Genel (Toplam)					

C.3. Sıfır Atık Yönetimi

Ülkemizde gerçekleşen hızlı ekonomik büyüme, kentleşme, nüfus artışı ve refah seviyesinin yükselmesi giderek artan miktarda atık üretimine yol açmaktadır. Bu atıklar insan ve çevre sağlığı açısından potansiyel tehlike oluşturmakta olup atıkların çevreye zarar vermeden geri kazanımı ya da bertaraf edilmesi ise başta çevre ve insan sağlığı olmak üzere ekonomiyi de yakından ilgilendirmektedir. Sürdürülebilir kalkınma ilkeleri çerçevesinde ülkemizde oluşan atıkları kontrol altına almak, gelecek nesillere temiz, gelişmiş ve yaşanabilir bir Türkiye bırakmak için sıfır atık prensibi hedef alınmalı ve entegre bir yaklaşımla atıkların yönetimi sağlanmalıdır.

Sıfır Atık; israfın önlenmesini, kaynakların daha verimli kullanılmasını, oluşan atığın miktarının azaltılmasını, etkin toplama sisteminin kurulmasını, atıkların geri dönüştürülmesini kapsayan atık önleme yaklaşımı olarak tanımlanan bir hedeftir. Bu hedef doğrultusunda, Sıfır Atık Projesinin geliştirilerek bütün ülkeye yayılması amacıyla Cumhurbaşkanımızın eşi Emine ERDOĞAN Hanımefendi Valilikler başta olmak üzere birçok kurum ve kuruluşa projeye destek olunması ve uygulamaların başlatılmasını talep etmiştir.

Bu kapsamda Valiliğimiz öncülüğünde olmak üzere İl Müdürlüğümüzün koordinasyonu ile birlikte ilimizde çalışmalar devam etmektedir.

31/12/2014 tarihli 29222 sayılı Resmi Gazete'de yayımlanarak yürürlüğe giren Atık Getirme Merkezi Tebliği'nin **8. Maddesinde** "*Belediyeler, I.sınıf atık getirme merkezini kurmak/kurdurmakla, işletmek/işlettirmekle yükümlüdürler...*" ibaresi yer almaktadır. Buna istinaden ilimizde kurulumu tamamlanmış bir Atık Getirme Merkezi mevcut değildir. Ancak; Birinci Sınıf Atık Getirme Merkezi yer tespitinin yapılması, entegre yaklaşımla bütün atıkları içeren kaynağında ayrı toplama sisteminin kurulması, kompost ya da biyometanizasyon uygulamalarının başlatılması ve biyo-bozunur atıkların geri kazanımı konusunda gerekli çalışmaların yapılması, atık pil, bitkisel atık yağ, atık elektrikli ve elektronik eşya ile diğer atıkların atık getirme merkezine teslim edilmesi hususunda bilgilendirme çalışmaları ve denetimler Bitlis İli, İlçeleri Ve Beldeleri Katı Atık Bertaraf Tesisleri Yapma Ve İşletme Birliği'ne (Bİ-KA) yapılmıştır.

İlimizde Çevre İzin ve Lisans Yönetmeliği kapsamında Lisans almış 1 adet ambalaj atıkları toplama/ayırma tesisi bulunmaktadır.

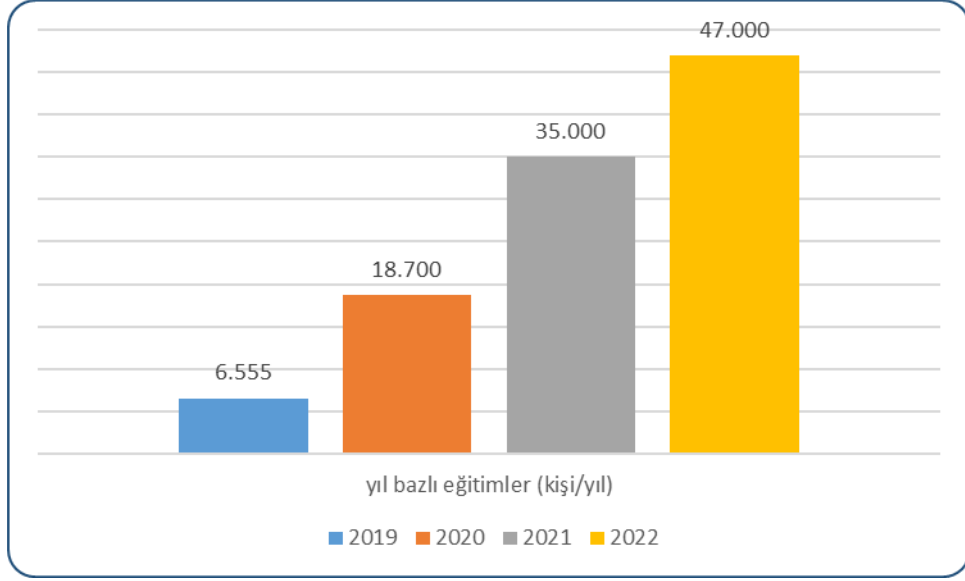
İlimizde Adilcevaz ve Ahlat Belediye Başkanlıkları Sıfır Atık sistemini uygulamakta ve temel seviye sıfır atık belgeleri bulunmaktadır. Güroymak, Hizan, Bitlis, Mutki ilçe belediyelerinin ve 6 belde belediyesinin sıfır atık belgeleri bulunmamaktadır. Tatvan Belediyesinin ise sıfır atık başvurusu sistem üzerinde onay aşamasındadır.

Sıfır Atık Yönetmeliği ile Atık Getirme Merkezlerinin Kurulması ve İşletilmesi ile Sıfır Atık Uygulamalarına İlişkin Usul ve Esaslar kapsamında hedef kitlelere yönelik eğitimler, ilde yer alan atık getirme merkezleri ve mobil atık getirme merkezlerine ilişkin bilgileri, sıfır atık sistemini uygulayan ve temel seviye sıfır atık belgesini alan belediyeler ile bina ve yerleşkelerin sayıları ve yıl bazında karşılaştırma grafikleri yapılmalıdır.

C.3.1. Eğitimler

İlimizde Sıfır Atık Projesi, tıbbi atık vb. konularda belirli periyotlarla kamu kurum ve kuruluşlarına ve üniversite öğrencilerine olmak üzere eğitimler verilmiş ve tutanak altına alınmıştır. 2019 yılında verilen eğitimler bakanlığımıza bildirilmiş olup 2020 yılında Covid-19 hastalığı sebebiyle eğitim verilememiştir.

2022 yılında Sıfır Atık kapsamında il genelinde eğitim verilmiştir.



Grafik C.10 – Yıllar bazında sıfır atık yönetimi kapsamında verilen eğitimlere katılan kişi sayısı
(Çevre ve Şehircilik İl Müdürlüğü, 2022)

C.3.2. Atık Getirme Merkezleri

İlimizde kurulumu tamamlanmış bir Atık Getirme Merkezi mevcut değildir. Bu nedenle Çizelge C.29 doldurulmamıştır.

Çizelge C.29 – 2022 yılı itibariyle Atık Getirme Merkezleri/ Mobil Atık Getirme Merkezleri

(Kaynak, Yıl)

Atık Getirme Merkezi (AGM) /Mobil AGM	Belediye/AVM	Atık Getirme Merkezi Sayısı	AGM Alan Bilgisi(m ²)	Toplanan Atık Grupları
Atık Getirme Merkezi Belediyesi			
Mobil Atık Getirme MerkeziBelediyesi			
Mobil Atık Getirme Merkezi AVM			

C.3.3. Sıfır Atık Belgesi Alan ve Sisteme Geçen Kuruluş Sayısı

İlimizde 13 adet il, ilçe ve belde belediyesi, 1 adet belediyeler birliği ve özel idare bulunmakta olup hiçbirinin sıfır atık temel seviye belgesi bulunmamaktadır.

Çizelge C.30 – 2022 yılı itibariyle sıfır atık sistemini kuran ve belediye geneli temel seviye sıfır atık belgesini alan belediye sayısı
(ECBS Sıfır Atık Bilgi Sistemi, 2023)

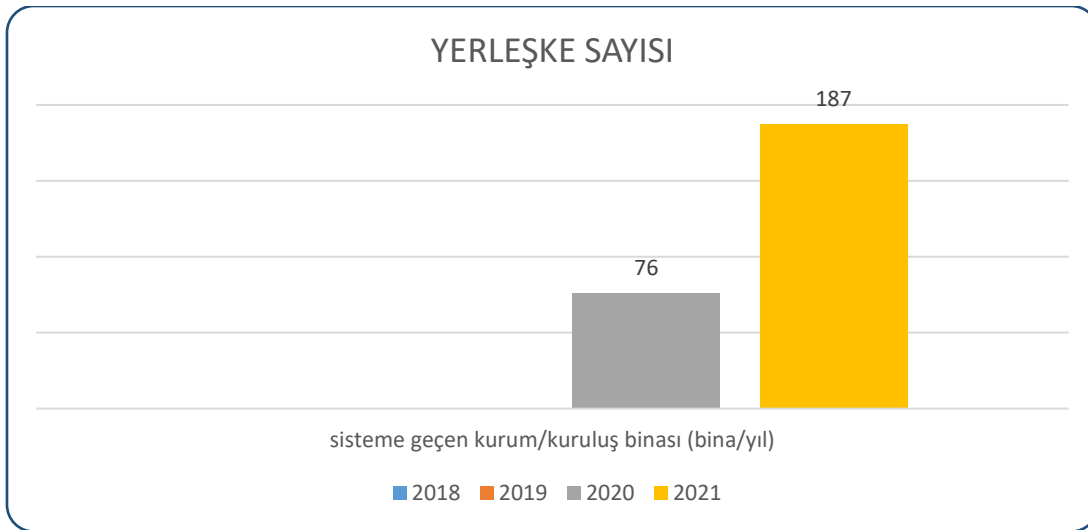
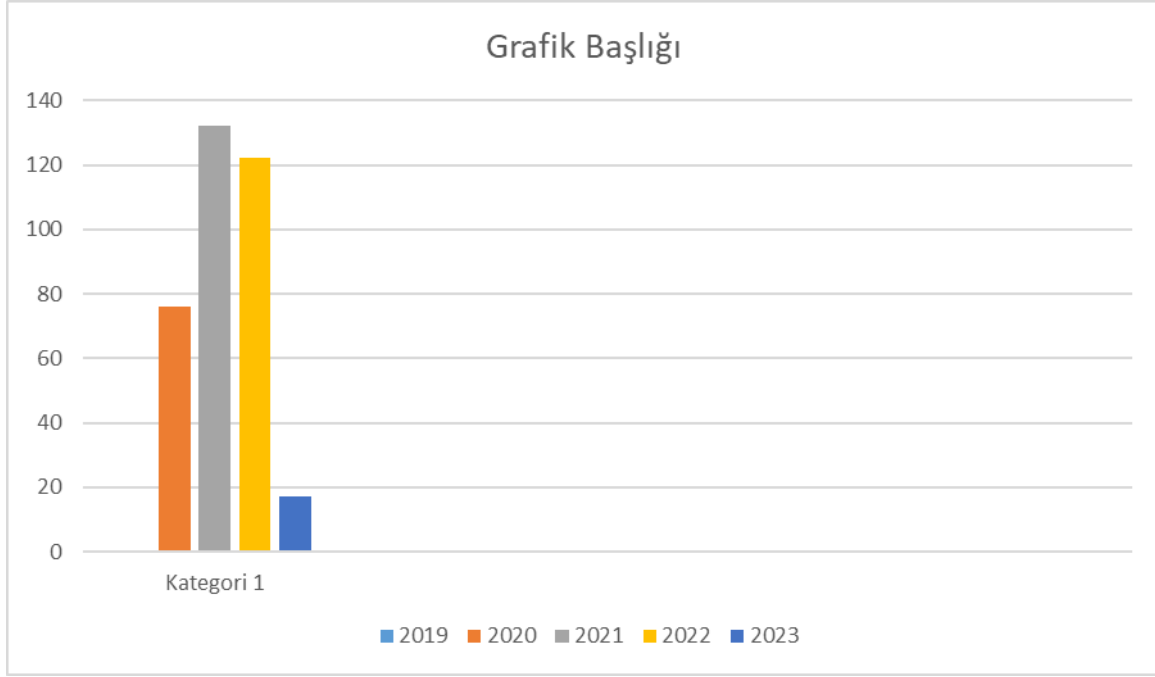
Sıfır Atık Yönetim Sistemine Geçmesi Gereken Mahalli İdareler	İl Genelindeki Toplam Sayı	Sıfır Atık Belgesi Alan Belediye Sayısı
Büyükşehir İlçe Belediyeleri (250.000 Nüfus ve üzeri)		
Büyükşehir İlçe Belediyeleri (250.000 Nüfus altı)		
Büyükşehir Dışındaki İl, İlçe, Belde Belediyeleri İl Merkez İlçe Belediyeleri	1	0
Belediye Birlikleri	1	0
Büyükşehir Dışındaki İl, İlçe, Belde Belediyeleri İl Merkez İlçe Belediyeleri Dışındaki Diğer Belediyeler	13	0
İl Özel İdareleri Mücavir Alan Dışı	1	0

Çizelge C.31 – 2022 yılı itibariyle sıfır atık sistemini uygulayan(faaliyet bildiren) ve temel seviye sıfır atık belgesini alan il genelindeki bina yerleşkelerin sayısı
(ECBS, 2023)

Kurum Türü	Toplam Kurum Sayı	Sıfır Atık Belgesi alan bina/yerleşke sayısı
300 ve üzeri Konuta Sahip Siteler		
Akaryakıt istasyonları ve Dinlenme Tesisleri	55	40
Alışveriş Merkezleri	3	-
Belediyeler	13	-
ÇŞİD İl Müdürlüğü	1	1
Eğitim Kurumları ve Yurtlar	802	39
Havalimanları	-	-
İl Özel İdareleri	1	-
İş merkezi ve Ticari Plazalar	10	-
Kamu Kurum ve Kuruluşları	150	48
Konaklama İşletmeleri	27	1-
Limanlar	1	1
Organize Sanayi Bölgeleri	1	-
Sağlık Kuruluşları	120	9
Tren ve Otobüs Terminalleri	1	1
Zincir Marketler	-	106
Serbest Bölgeleri, Sanayi Siteleri	-	-
Laboratuvarlar, Hukuk Büroları, Dernek, Kooperatif, Çevre Danışmanlık Firmaları ve Meslek Kuruluşları, Tüzel Kişiliğe Sahip Kuruluşlar	-	-
Kafeterya ve Restoranlar	366	-
Kargo Şirketleri	25	6
27/11/2014 tarihli ve 29188 sayılı Resmi Gazete’de yayımlanan Mesafeli Sözleşmeler Yönetmeliği kapsamında ambalajlı ürün satışı yapan yerler	-	-

* Bilgiye ulaşılamamıştır.

Çizelge C.31’ de bulunan sektörlerle ilgili olarak İlimizde kaç adet tesis bulunduğu bilgisi bulunmamaktadır. Ancak Sıfır Atık Bilgi Sisteminde bu sektörler ilgili kaç adet tesisin sıfır atık temel seviye belgesine sahip olduğu belirtilmiştir.



Grafik C.11 – Yıllar itibariyle sıfır atık sistemine geçen il genelindeki bina ve yerleşkelerin sayısı
(Sıfır Atık Bilgi Sistemi, 2023)

İlimizde 2023 yılı itibariyle mücavir alanı içerisinde sıfır atık sistemini kuran ve sıfır atık temel seviye belgesi alan herhangi bir belediye bulunmaması nedeniyle Grafik C.13 belediyeler için hazırlanamamıştır.

C.4. Ambalaj Atıkları

İlimizde 2022 yılı içerisinde toplanan atık miktarlarıyla ilgili bilgiler tabloya işlenmiştir. Ambalajla ilgili geri kazanım faaliyeti olmaması nedeniyle ilgili sütun boş bırakılmıştır. Ambalaj Bilgi Sisteminde 2021 yılı istatistikleri henüz değerlendirme ve inceleme süreci devam eden ham veriyi içerdiğinden, çizelge ve grafikler son veri olarak 2020 yılını içermektedir. Söz konusu süreç sona erdiğinde, doğrulanmış istatistiki veriye Çevre Yönetimi Genel Müdürlüğü internet sayfasında Ambalaj Bülteninden ulaşılabilir.

Çizelge C.32 - 2022 yılı ambalaj ve ambalaj atıkları istatistik sonuçları*

(<https://ambalajbilgi.csb.gov.tr/>, 2022)

Ambalaj Cinsi	Toplanan Ambalaj Atığı Miktarı	Geri Kazanılan Ambalaj Atığı Miktarı
Plastik	116	
Metal	11	
Kompozit		
Kağıt Karton	133	
Cam		
Ahşap		
Karışık		
Toplam	260	

Bakanlığımız ECBS sistemi içerisindeki Ambalaj Bilgi Sistemi çalışmadığı için ekonomik işletme sayısına ulaşamamıştır. 2021 yılına ait Çevre Durum Raporundaki veriler kullanılmıştır.

Çizelge C.33 - 2022 yılında kayıtlı ekonomik işletme sayısı

(Kaynak, yıl)

Piyasaya Süren İşletme Sayısı	40
Ambalaj Üreticisi Sayısı	1
Tedarikçi Sayısı	1

İlimizde kayıtlı ekonomik işletme sayısı 2016 yılından bu yana değişiklik göstermiştir.



Grafik C.12 – Yıl bazında kayıtlı ekonomik işletme sayısı

(<https://ambalajbilgi.csb.gov.tr/>, 2022)

İlimizde lisans almış 1 adet toplama ayırma tesisi bulunmaktadır. Çizelge C.31 üzerinde belirtilmiştir.

Çizelge C.34 - 2022 yılında kayıtlı ambalaj atığı toplama ayırma tesisi sayısı
(e-İzin Uygulaması, yıl)

Ambalaj Atığı Toplama Ayırma Tesisi (TAT) Sayısı Toplam	1. Tip TAT Sayısı	2. Tip TAT Sayısı	3. Tip TAT Sayısı
1	1		

İlimizde ambalaj atığı geri kazanım tesisi bulunmaması nedeniyle Çizelge C.32 doldurulmamıştır.

Çizelge C.35 - 2022 yılında ambalaj atığı geri kazanım tesisi sayısı
(e-İzin Uygulaması, yıl)

Ambalaj Atığı Geri Kazanım Tesisi (GKT) Sayısı Toplam*	Plastik Ambalaj Atığı GKT Sayısı	Kağıt- Karton Ambalaj Atığı GKT Sayısı	Cam Ambalaj Atığı GKT Sayısı	Metal Ambalaj Atığı GKT Sayısı	Ahşap Ambalaj Atığı GKT Sayısı	Kompozit Ambalaj Atığı GKT Sayısı	Tekstil Ambalaj Atığı GKT Sayısı

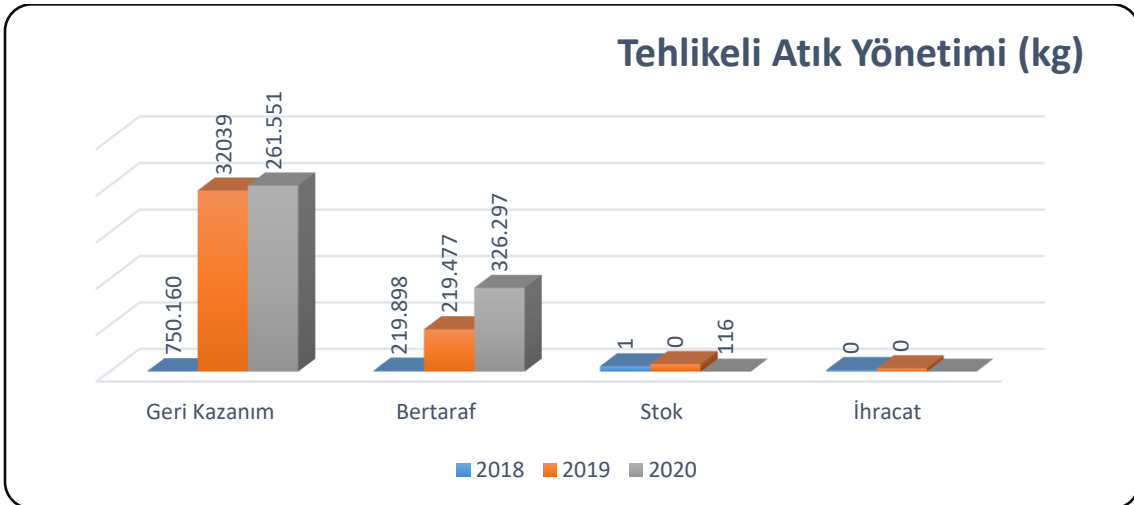
*Bir geri kazanım tesisi birden fazla ambalaj atığı işleyebileceğinden toplam Geri Kazanım Tesis Sayısı farklı olabilir.

İlimizde ambalaj atığı geri kazanım faaliyeti olmadığından Grafik C.15 doldurulmamıştır.

C.5. Tehlikeli Atıklar

İlimizde tehlikeli atıkların geri kazanım ve bertarafının sağlandığı lisanslı bir tesis bulunmamaktadır. İlimizde oluşan tehlikeli atıkların geri kazanım ve bertarafı diğer illerde bulunan lisanslı tesislerde gerçekleştirilmektedir.

İlimizde tehlikeli atıklar kapsamında atık üreten TCDD Van Gölü Feribot Müdürlüğünün hizmette kullandığı feribotlardan kaynaklanan sintine atıkları bulunmaktadır.



Grafik C.13 – Atık yönetim uygulaması verilerine göre ilimizdeki tehlikeli atık yönetimi
(Atık Yönetim Uygulaması, 2023)

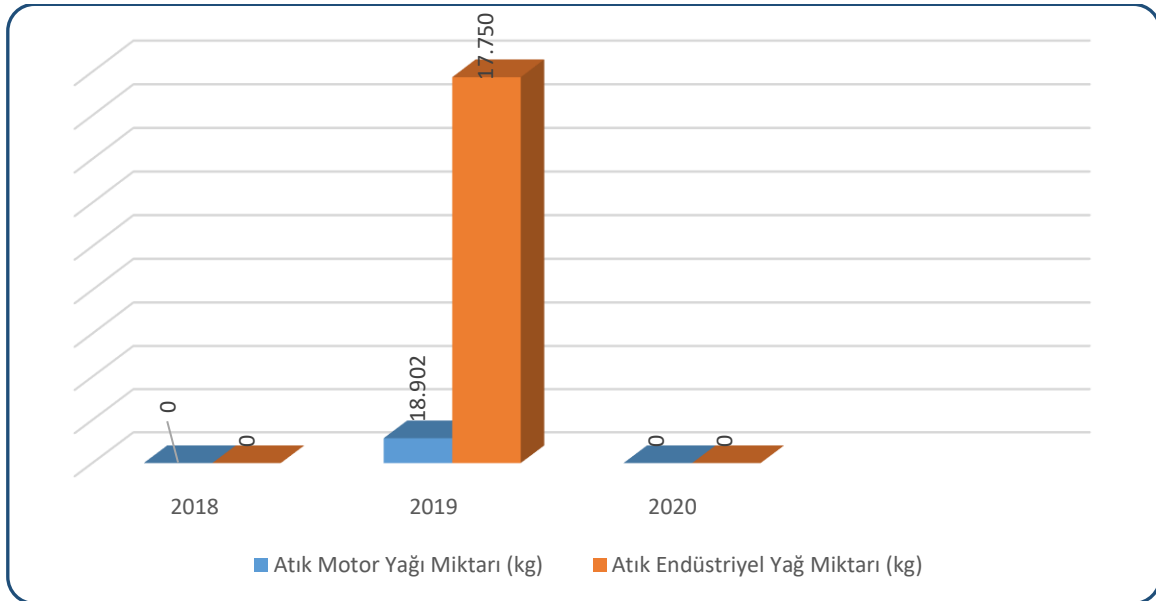
Çizelge C.36 - 2020 yılında atık işleme yöntemine göre atık miktarları*
(Atık Yönetim Uygulaması, 2022)

ATIK İŞLEME YÖNTEMİ	ATIK İŞLEME YÖNTEMİ ADI	MİKTAR (kg)
R1	Enerji üretimi amacıyla başlıca yakıt olarak veya başka şekillerde kullanma	2207
R12	Atıkların R1 ile R11 arasındaki işlemlerden herhangi birine tabi tutulmak üzere değişimi	21205
R13	R1 ile R12 arasında belirtilen işlemlerden herhangi birine tabi tutuluncaya kadar atıkların stoklanması (atığın üretildiği alan içinde geçici depolama, toplama hariç)	238139
D9	D1 ile D12 arasında verilen işlemlerden herhangi biri ile bertaraf edilen nihai bileşiklere veya karışımlara uygulanan ve bu ekin başka bir yerinde ifade edilmeyen fiziksel-kimyasal işlemler (örn: buharlaştırma, kurutma, kalsinasyon ve benzeri)	326277
D10	Yakma (karada)	20

*Atık Beyan Sisteminde yer alan tehlikeli atık verisi, atık üreticilerinin gerçekleştirdikleri beyanlardan oluşmakta olup edilen yılda atık üreticisinin tesisinde oluşan ve geri kazanım/bertaraf amacıyla atık işleme tesisine gönderilen tehlikeli atık verisini içermektedir.

C.6. Atık Yağlar

“Atık Yağların Kontrolü Yönetmeliği” çerçevesinde ilde gerçekleştirilen işlere ve atık yağ toplama miktarları aşağıdaki grafikte yer almaktadır.



Grafik C.14 – Yıllar itibariyle ilinde atık madeni yağ miktarları &
(Atık Yönetim Uygulaması, 2023)

İlimizde atık madeni yağ geri kazanım faaliyeti bulunmamaktadır.

Çizelge C.37 – 2020 yılı için atık madeni yağ geri kazanım ve bertaraf miktarları
(Atık Yönetim Uygulaması, 2023)

Geri kazanım^{&} (kg)	Nihai bertaraf (kg)	İhracat (kg)	Stok (kg)
0	0	0	93

[&] Ek yakıt olarak kullanım dahildir.

C.7. Atık Pil ve Akümülatörler

Tablodaki bilgiler atık akümülatör miktarlarına aittir. Atık pil bilgisi bulunmamaktadır. Bilgiler Atık Yönetim Uygulaması üzerinden alınmıştır. İl Müdürlüğümüzce atık pil ve akümülatörler hakkında herhangi bir çalışma bulunmamaktadır. 2014 ve 2015 verileri sistemde bulunmamaktadır. İlimizde Sıfır Atık sistemine geçen kamu kurum ve kuruluşlarında atık pillerin toplanması için atık pil kutularının tesislerde/kamu kurum ve kuruluşlarında bulundurulması yönünde bilgilendirmeler yapılmaktadır.

Çizelge C.38 – Yıllar itibariyle atık akü ve pil miktarı (kg)*
(Atık Yönetim Uygulaması, 2022)

2014	2015	2016	2017	2018	2019	2020
-	-	8420	450	3580	1820	10621

*Atık kodları:

160601 Kurşunlu piller ve akümülatörler

160602 Nikel kadmiyum piller

160603 Cıva içeren piller

160604 Alkali piller (16 06 03 hariç)

160605 Diğer piller ve akümülatörler

160606 Piller ve akümülatörlerden ayrı toplanmış elektrolitler

200133 16 06 01, 16 06 02 veya 16 06 03'un altında geçen pil ve akümülatörler ve bu pilleri içeren sınıflandırılmamış karışık pil ve akümülatörler

200134 20 01 33 dışındaki pil ve akümülatörler

C.8. Bitkisel Atık Yağlar

Bitkisel Atık Yağların Kontrolü Yönetmeliği kapsamında ilimizde lisanslı bitkisel atık yağ geri kazanım tesisi bulunmamakta olup Çizelge doldurulmamıştır.

Çizelge C.39 – 2022 yılı için atık bitkisel yağlarla ilgili veriler
(Kaynak, yıl)

Bitkisel Atık Yağ Ara Depolama Lisansı Verilen Tesisi Sayısı¹	Bitkisel Atık Yağ Miktarı (kg)²		Lisans Alan Geri Kazanım Tesis Sayısı
	Kullanılmış Kızartmalık Yağ (20 01 26*)	Kullanım Ömrü Dolmuş Yağlar (20 01 25)	

¹ Bitkisel atık yağlar için 6.6.2015 tarihinden önce verilen Bitkisel Atık Yağ Geçici Depolama İzinleri dahil

² Atık Yönetim Uygulamasında beyan edilen atık miktarı stok hariç olarak değerlendirilmektedir.

C.9. Ömrünü Tamamlamış Lastikler

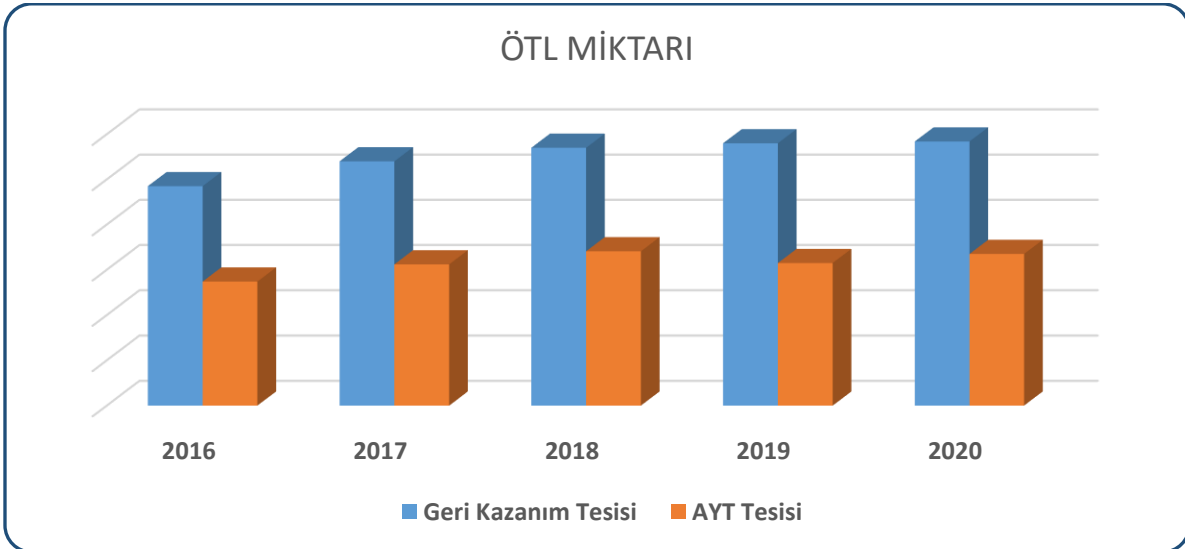
İlimizde “Ömrünü Tamamlamış Lastiklerin Kontrolü Yönetmeliği” kapsamında herhangi bir çalışma yapılmamakla birlikte, Ömrünü tamamlamış Lastiklerin depolandığı, geri kazanımının ve bertarafının yapıldığı herhangi bir lisanslı tesis bulunmamaktadır. Ömrünü tamamlamış lastik atığı olan işletmeler ellerindeki lastiği kendi imkânları doğrultusunda diğer illerden gelen lastik toplayıcılarına vermektedir. Elimizde bu lastik atıklarıyla ilgili herhangi bir veri mevcut değildir. Bu sebeple ömrünü tamamlamış lastiklerle ilgili verilerden oluşturulacak olan çizelgeler doldurulamamış ve grafikler oluşturulamamıştır.

Çizelge C.40 – 2022 yılında oluşan ömrünü tamamlamış lastikler ile ilgili veriler
(Kaynak, yıl)

ÖMRÜNÜ TAMAMLAMIŞ LASTİKLER (ÖTL)					
ÖTL Geçici Depolama Alanı Sayısı	Geçici Depolama Alanlarındaki ÖTL Miktarı (ton)	ÖTL Geri Kazanım Tesisi Sayısı	Geri Kazanılan ÖTL Miktarı (ton)	ÖTL Bertaraf Tesisi Sayısı	Bertaraf Edilen ÖTL Miktarı (ton)

Çizelge C.41– Yıllar itibariyle toplam ÖTL miktarları (ton/yıl)
(Atık Yönetim Uygulaması, yıl)

	2014	2015	2016	2017	2018	2019	2020
Geri Kazanım Tesisi							
AYT Tesisi							



Grafik C.15 – Yıllar itibariyle toplam ÖTL miktarları (ton/yıl)
(Atık Yönetim Uygulaması, 2022)

C.10. Atık Elektrikli ve Elektronik Eşyalar

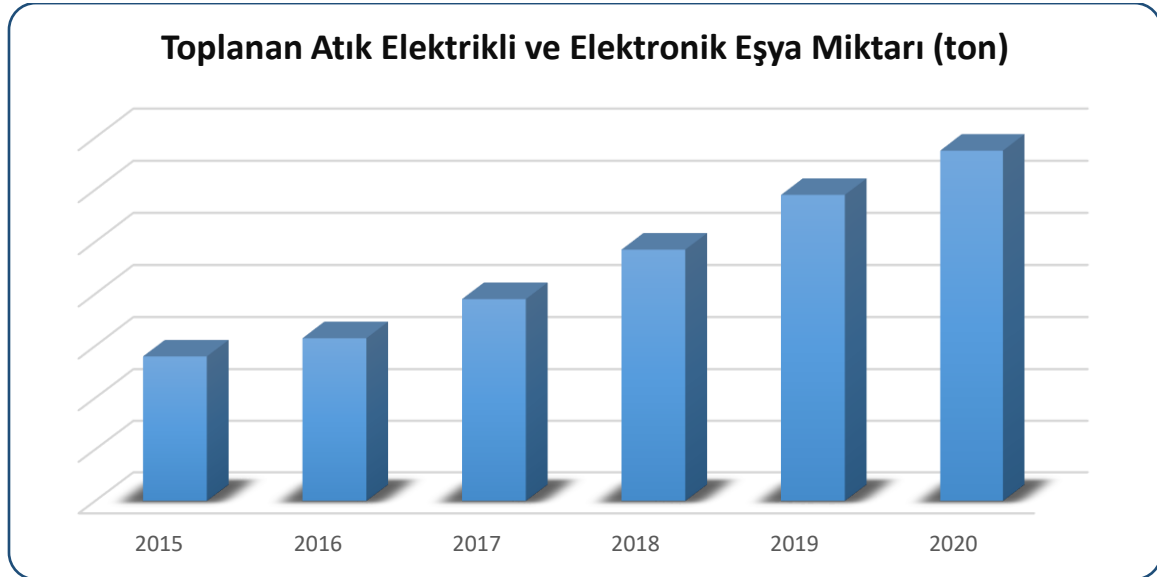
Ulusal strateji ve politikalarımızda göz önünde bulundurularak ülkemiz mevzuatının Avrupa Birliği mevzuatları olan 2012/19/EU, WEEE Direktifine uyumu çerçevesinde “Atık Elektrikli

ve Elektronik Eşyaların Yönetimi Hakkında Yönetmelik”, 2011/65/EU,RoHS II Direktifine uyumu çerçevesinde “Elektrikli ve Elektronik Eşyalarda Bazı Zararlı Maddelerin Kullanımının Kısıtlanmasına İlişkin Yönetmelik” olmak üzere iki ayrı yönetmelik düzenlenmiştir. Bahse konu yönetmelikler 26/12/2022 tarihli ve 32055 sayılı Resmi Gazete’de yayımlanmış olup 1/2/2023 tarihinden itibaren yürürlüğe girmiştir.

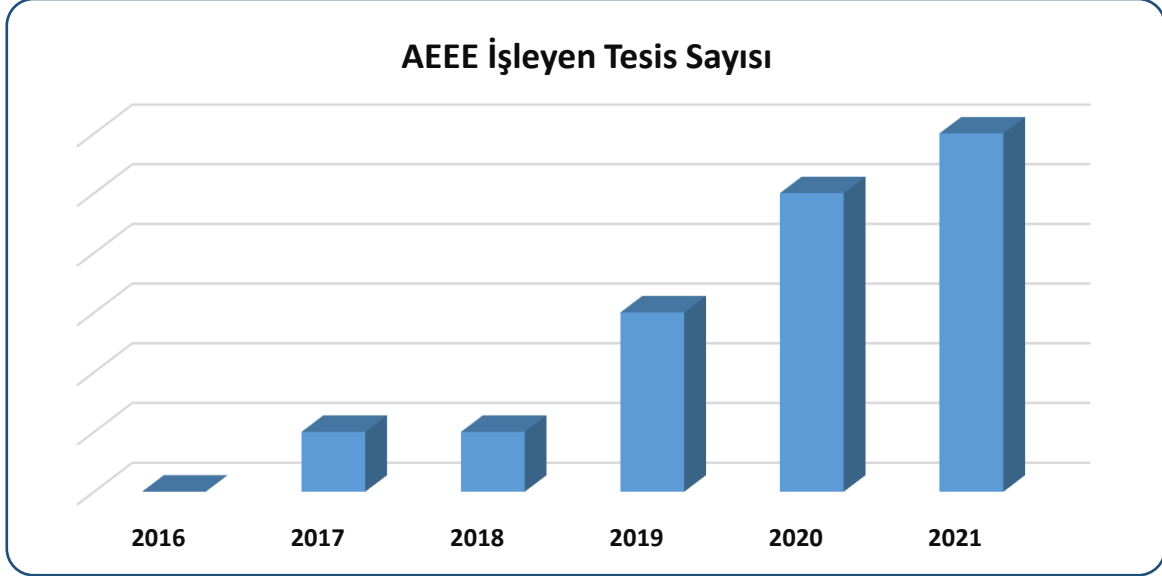
Atık Elektrikli ve Elektronik Eşyaların Yönetimi Hakkında Yönetmelikte yapılan düzenleme ile;

- 1/1/2024 tarihine kadar bu yönetmeliğin Ek-1/A’ında yer alan kategorilere dahil olan (büyük ev eşyaları, küçük ev aletleri, bilişim ve telekomünikasyon ekipmanları, tüketici ekipmanları, aydınlatma ekipmanları, elektrikli ve elektronik aletler (büyük ve sabit sanayi aletleri hariç olmak üzere), oyuncaklar, eğlence ve spor ekipmanları, tıbbi cihazlar, izleme ve kontrol aletleri ve otomatlar) elektrikli ve elektronik eşyaları
- 1/1/2024 tarihinden sonra Ek-2/A’ında yer alan kategorilerde sınıflandırılan (sıcaklık değişim ekipmanları, ekranlar, monitörler ve 100 cm² ’den büyük yüzeyi olan ekrana sahip ekipmanlar, lambalar, büyük ekipmanlar (en az bir dış boyutu 50 cm’den büyük ekipmanlar), küçük ekipmanlar (50 cm’den büyük dış boyutu olmayan ekipmanlar), bilişim ve telekomünikasyon ekipmanları (50 cm’den küçük dış boyutu olan ekipmanlar)) tüm elektrikli ve elektronik eşyaları, kapsar.

İlimizde bu yönetmelik kapsamında herhangi bir çalışma yapılmamakla birlikte Atık Elektrikli ve Elektronik Eşya Toplama İşleme Tesisi bulunmadığından konuyla ilgili çizelge boş bırakılmış ve grafikler oluşturulmamıştır.



Grafik C.16 - Yıllar itibariyle atık elektrikli ve elektronik eşya miktarları (ton)
(Atık Yönetim Uygulaması, 2023)



Grafik C.17 - Yıllar itibariyle AEEE işleyen tesis sayısı
(Kaynak, yıl)

Çizelge C.42 – 2022 yılı AEEE toplanan ve işlenen miktarlar
(Kaynak, yıl)

AEEE'nin Biriktirildiği Atık Getirme Merkezleri Sayısı	AEEE'lerin Biriktirildiği Aktarma Merkezleri Sayısı	AEEE İşleme Tesisi Sayısı	Atık Getirme Merkezlerinde ve Aktarma Merkezlerinde Biriktirilen AEEE Miktarı (ton)	İşlenen AEEE Miktarı (ton)

C.11. Ömrünü Tamamlamış Araçlar

“Ömrünü Tamamlamış Araçların Kontrolü Hakkında Yönetmelik” kapsamında, İlimiz genelinde kullanım ömrü bitmiş araçların (makina, taşıt vb.) ve bu tür atıkların geri kazanım veya bertarafını yapan bir tesis olmamakla birlikte, ömrünü tamamlamış araçların teslim edildiği 2 adet firma bulunmaktadır.

Çizelge C.43 – 2022 yılı teslim alınan ÖTA sayısı
(Kaynak, yıl)

ÖTA Teslim Yerleri Sayısı	ÖTA Geçici Depolama Alanı Sayısı	ÖTA İşleme Tesisi Sayısı	Teslim Alınan ÖTA Sayısı	İşlenen ÖTA Miktarı (ton)
2	2	2	0	0

C.12. Tehlikesiz Atıklar

“Atık Yönetimi Genel Esaslarına İlişkin Yönetmelik” 05 Temmuz 2008 tarih ve 26927 sayılı Resmi Gazete’de yayımlanarak yürürlüğe girmiştir. Söz konusu Yönetmelik ile atıkların oluşumlarından bertarafına kadar çevre ve insan sağlığına zarar vermeden yönetimlerinin

sağlanmasına yönelik genel esaslar belirlenmiştir. Aynı zamanda Yönetmeliğin yürürlüğe girmesi ile Avrupa Birliği mevzuatının ulusal mevzuatımıza uyumlaştırılması sağlanmıştır.

Yönetmelikte “atık”, “üretici”, “sahip”, “yönetim”, “toplama”, “bertaraf” ve “geri kazanım” tanımları yapılmakta, atık yönetimi ilkeleri sıralanmakta, gerikazanım ve bertaraf faaliyetlerini yapan işletmeler için lisans ve kayıt tutma zorunluluğu getirilmekte, atık yönetim maliyetinin finansmanı ile ilgili hükümlere yer verilmektedir. Ayrıca atık kategorileri, atık bertaraf ve geri kazanım faaliyetleri ile 839 atık türü liste olarak verilmiştir.

Söz konusu 839 atık türünden 434 tanesi tehlikesiz atık özelliğindedir. Bu atıklardan tehlikeli atıklar, ambalaj ve evsel atıklar gibi atık türlerinin yönetimine ilişkin usul ve esaslar ilgili Yönetmeliklerle belirlenmiştir. Ancak, üretimden kaynaklanan bazı tehlikesiz atıkların yönetimi boşlukta kalmıştır. Bu aşamada bazı tehlikesiz atıkların çevre ve insan sağlığına zarar vermeden geri kazanım faaliyetlerinin yönetilebilmesi amacıyla Bakanlığımızca “Bazı Tehlikesiz Atıkların Geri Kazanımı Tebliği” hazırlanmış ve 17 Haziran 2011 tarih ve 27967 sayılı Resmi Gazete’de yayımlanarak yürürlüğe girmiştir.

Tehlikesiz atıkların düzenli depolama faaliyetleri, 26 Mart 2010 tarih ve 27533 sayılı Resmi Gazete’de yayımlanarak yürürlüğe giren “Atıkların Düzenli Depolanmasına Dair Yönetmelik” kapsamında yürütülmektedir. Yönetmeliğin Ek-2 kapsamında yapılan analiz sonuçlarına göre atıklar, I. Sınıf, II. Sınıf ya da III. Sınıfı Düzenli Depolama Sahalarında bertarafı sağlanmaktadır.

Türkiye’de tehlikesiz atık statüsünde olan ve miktar olarak oldukça fazla olan demir çelik sektöründen kaynaklanan, cüruf atıkları; Termik santrallerden kaynaklanan, kül atıkları ve daha çok biyolojik arıtma tesislerinden kaynaklanan arıtma çamurları bu atık grubunda değerlendirilmektedir.

Çizelge C.44 – 2021 yılı tehlikesiz atıkların miktarı ve bertaraf edilmesi ile ilgili verileri (Atık Yönetim Uygulaması, 2022)

Atık Kodu	Atık İşleme Yöntemi Kodu	Toplam (kg)
R12	Tesis Dışı	5271
R4	Tesis Dışı	1

C.12.1 Demir ve Çelik Sektörü ve Cüruf Atıkları

Demir ve Çelik Endüstrisinden Kaynaklanan Atıklar, 05 Temmuz 2008 tarih ve 26927 sayılı Resmi Gazete’de yayımlanarak yürürlüğe giren “Atık Yönetimi Genel Esaslarına İlişkin Yönetmelik”in Atık Listesinde; 10 02 koduyla, “Demir ve Çelik Endüstrisinden Kaynaklanan Atıklar” olarak belirtilen başlık altında yer almaktadır.

Demir ve Çelik Endüstrisinden Kaynaklanan Atıklar, 05 Temmuz 2008 tarih ve 26927 sayılı Resmi Gazete’de yayımlanarak yürürlüğe giren “Atık Yönetimi Genel Esaslarına İlişkin Yönetmelik”in Atık Listesinde; 10.02 koduyla, “Demir ve Çelik Endüstrisinden Kaynaklanan Atıklar” olarak belirtilen başlık altında yer almaktadır. İlimizde Demir ve Çelik Üreticisi tesis bulunmadığından konuyla ilgili çizelge boş bırakılmış, grafik oluşturulmamıştır.

Çizelge C.45 –2022 yılı için ildeki demir ve çelik üreticileri, cüruf ve bertaraf yöntemi
(Kaynak, yıl)

Toplam Tesis sayısı	Kullanılan Hammadde Miktarı (ton/yıl)	Cüruf Miktarı (ton/yıl)	Bertaraf Yöntemi

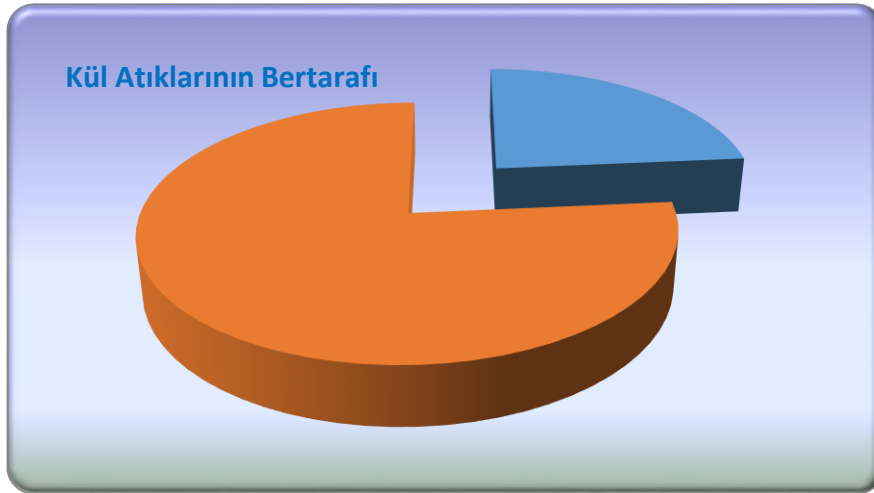
C.12.2 Kömürle Çalışan Termik Santraller ve Kül

İlimizde kömürle çalışan termik santral bulunmadığından, kömürle çalışan termik santrallerden kaynaklanan kül vb. gibi atıklar oluşmamaktadır. Bu sebeple konuyla ilgili çizelge boş bırakılmış, harita ve grafikler oluşturulmamıştır.

Çizelge C.46- 2022 yılı termik santrallerde kullanılan kömür, oluşan cüruf ve uçucu kül miktarı

(Kaynak, yıl)

Toplam Tesis sayısı	Kullanılan Kömür Miktarı (ton/yıl)	Oluşan Uçucu Kül Miktarı (ton/yıl)	Oluşan Cüruf (ton/yıl)



Grafik C.18 – 2022 yılı kül atıklarının yönetimi
(Kaynak, yıl)

C.12.3 Atıksu Arıtma Tesisi Çamurları

İlimizde sanayi yeterince gelişmemiştir. Ufak çaplı olan işletmelerin de atıksu arıtma tesisleri mevcut değildir. Bu sebeple sanayi tesislerinden kaynaklı arıtma çamuru oluşumu söz konusu değildir. İlimizde 4 tane Belediyede atık su arıtma tesisi mevcut olup belediyelerin atık su arıtma tesislerinden kaynaklanan arıtma çamurlarının çoğu Belediye Katı Atık Depolama Tesislerinde bertaraf edilmektedir. Bir kısmı çamur kurutma yataklarında bekletilmekte ve tarım amaçlı kullanılması amacıyla çiftçilere verilmektedir. İlgili belediyelerden oluşan arıtma çamur miktarıyla ilgili bilgi alınmadığı için oluşan çamur miktarı bilinmemektedir.

C.13. Tıbbi Atıklar

İlimizde Tıbbi Atıkların bertarafını gerçekleştiren AB fonları da kullanılarak yapılan bir adet katı atık düzenli depolama tesisi olan BI-KA (Bitlis İli, İlçeleri ve Beldeleri Katı Atık Bertaraf

Tesisleri Yapma ve İşletme Birliği) bulunmaktadır. Hastane, sağlık ocağı vb. tesislerden kaynaklanan tıbbi atıklar da usulüne uygun şekilde Bİ-KA' da depolanmaktadır. Bundan dolayı topraklarımızda mikrobiyal kirlenmeler oluşmamaktadır.

Çizelge C.47 – 2022 yılında il sınırları içinde oluşan yıllık tıbbi atık miktarı
(BİKA, 2023)

Çizelge C.48 - Yıllara göre tıbbi atık miktarı
(BİKA, 2023)

	2014	2015	2016	2017	2018	2019	2020	2021	2022
Tıbbi Atık Miktarı (kg)	171	209	205	192	217	220	340	318	875,52

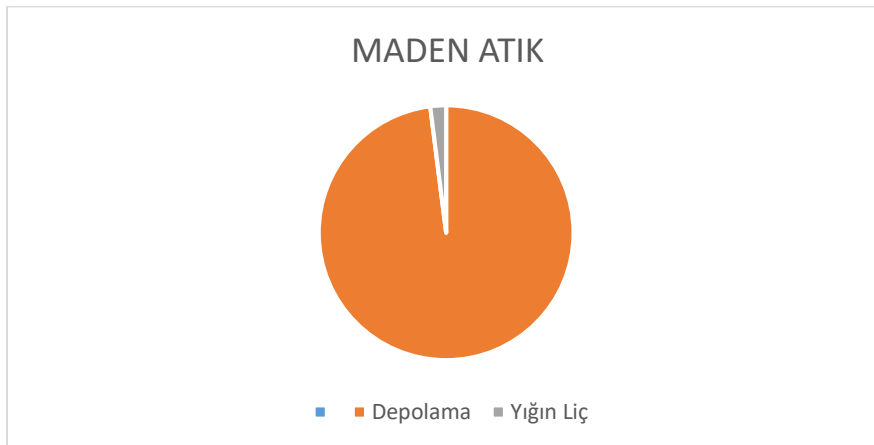
C.14. Maden Atıkları

İlimizdeki madencilik sektörü (mermer, taş, kum ocakları) küçük ve orta ölçekli işletmelerden ibaret olup mevsimsel faktörlerden dolayı kısa süreli faaliyet göstermektedirler. Faaliyette buldukları dönemlerde verilen taahhütlere uyulup uyulmadığı sürekli kontrol edilmektedir. Madencilik faaliyetleri sırasında ortaya çıkan atıklar tesislerin belirlediği alanlarda depolanmaktadır. Maden Ocaklarının ömrü tamamlandığında doğaya geri kazandırma çalışmaları kapsamında arazi örtüsüne serilecek ve dolgu işlemleri yapılarak arazinin ıslah çalışmaları yapılacaktır.

İlimizde madencilik faaliyetleri sonucu maden atığı oluşumuna neden olan en büyük işletme demir madenciliğinin en yoğun olduğu Merkez İlçesi, Arıdağ Köyünde bulunmakta olup, söz konusu işletmeden kaynaklanan proses atıkları, atık barajında depolanmakta, atıksu ise geri devir ile tesiste kullanıldığından alıcı ortama deşarj edilmemektedir.

Çizelge C.49 – 2022 yılında maden zenginleştirme tesislerinden kaynaklanan atık miktarı
(ÇŞİDİM, 2023)

İşlenen Cevherin Adı	Toplam Tesis Sayısı	Zenginleştirme Atığı Miktarı (ton/yıl)	Kategori A Tesis Sayısı	Kategori B Tesis Sayısı
<i>Feldspat, Kuvars ve Demir</i>	1	200.000	1	1



Grafik C.19 – 2022 yılında madencilikte proses atıklarının bertarafı
(ÇŞİDİM, 2023)

	Maden Atık Depolama Tesisleri (Atık Barajı, Yığın Liçi, Asit Üreten Pasa Depolama Alanı) Sayısı	İnert Maden Atık Depolama Tesisleri Sayısı	Kapatılmış ve Rehabilit Edilmiş Maden Atık Depolama Tesisleri Sayısı (Atık Barajı, Yığın Liçi (Özütlemesi), Pasa Depolama Alanı)	Terkedilmiş Maden Atık Depolama Sahaları Sayısı (Atık Barajı, Pasa Depolama Alanı)
2022	1	-	-	-

C.15. Sonuç ve Değerlendirme

İlimizde AB fonları da kullanılarak yapılan bir adet katı atık düzenli depolama tesisi olan Bİ-KA (Bitlis İli, İlçeleri ve Beldeleri Katı Atık Bertaraf Tesisleri Yapma ve İşletme Birliği) bulunmaktadır. Bitlis Düzenli Katı Atık Depolama Tesisi Bitlis ili, Güroymak ilçesi, Tahtalı Köyü, Belektepe Mevkiindedir. Bitlis Katı Atık Birliği, birliğe üye olan il, ilçe ve belde belediyelerin katı atık hizmetlerinin yürütülmesi için kurulmuş mahalli idare birliğidir. 2006 yılında kurulan birlik AB Katılım Öncesi Mali Yardım fonundan hibe olarak düzenli depolama tesisi, tıbbi atık sterilizasyon ünitesi, sızıntı suyu arıtma ünitesi, vahşi depolama alanlarının rehabilitasyonu, araç ekipman alımı ve müşavirlik hizmetleri alımı yapılmıştır.

2020 yılı itibari ile Belediyeler Birliğinin mevcut durumda ki arazisine özelleştirme kapsamında bir firma tarafından Çöp Gazı Santrali Tesisi kurulumu gerçekleştirilmiştir. Entegre tesis olarak evsel atık düzenli depolama (Belediye II.Sınıf), sızıntı suyu arıtımı ve tıbbi atık sterilizasyon tesisleri işletilmiştir. Birliğin yaptığı tesis özelleştirmesi kapsamında Tıbbi Atık Sterilizasyon Tesisi Birlik tarafından, sızıntı suyu arıtma ve düzenli depolama özel bir firma tarafından işletilmektedir. Bu firma özelleştirme ihalesinden sonra kurup işletmeye aldığı Ambalaj Atığı Toplama Ayırma Tesisi ve Depo Gazı Enerji Üretim Santralini işletmeye başlamıştır. Tıbbi Atık Sterilizasyon Tesisi dışındaki tüm tesisler bahse konu firma tarafından işletilmektedir.

Tesiste düzenli depolama alanında oluşan depo gazı üretimini uygun teknolojilerle yakarak enerjiyi mekanik enerjiye dönüştürüp elektrik enerjisi üretimi gerçekleştirilmektedir. Düzenli depolama sahasında Bitlis ili ve ilçelerinden getirilen evsel atıklar kabul edilip depolanmaktadır. Depolanan evsel katı atıkların organik kısımlarından oluşan depo gazı (P.E.) gaz boru hattı ile ön arıtma alanına aktarılmaktadır. Santrale ulaşan depo gaz elektrik enerjisi haline gelip son kullanım halini almaktadır. Ve metan gazından oluşan elektrik enerjisi vedaş elektrik kurumuna verilmektedir.

Tesis tipi; yenilenebilir enerji, Ünite sayısı; 1 adet, Ünite kurulu gücü; 1,451 MWm/m/1,413 MWe, Tesis toplam kurulu gücü; 1,451 MWm/1,413 MWe, Yakıt türü; biyokütle (çöp gazı), Yıllık elektrik enerji üretim miktarı; 9.891.000 dir.

Tesiste oluşan tüm atıksular Entegre tesis içerisinde bulunan atıksu toplama hattına verilmektedir. Rögarlarla entegre tesisten toplanan atıksular tesis içerisinde bulunan sızıntı suyu dengeleme havuzuna aktarılmaktadır. Bu havuzda toplanan atıksu ve sızıntı suları sızıntı suyu arıtma tesisine (Membran Bioreaktör-MBR) gönderilerek arıtılmaktadır. Fakat çöp gazı

santralinde verimliliği artırabilmek maksadıyla dengeleme havuzunda biriken atıksular geri devir ile düzenli depolama tesisine gönderilmekte olup atıksu arıtma ünitesi çalıştırılmamaktadır. Tesis genelinde oluşan atıksular arıtılmayıp enerji üretim tesisinde kullanımı söz konusudur.

İlimizin bazı ilçelerinde vahşi depolama tesisleri bulunmakta olup rehabilite edilmesine çalışılmaktadır. Atıkların düzensiz olarak depolanmasıyla hem atıklar hem de atık içeriğindeki her türlü kirletici maddeleri de alan çöp sızıntı suları yıllarca Bitlis Deresini, Van Gölünü ve yer altı su kaynaklarımızı kirleterek çevre sağlığı açısından tehlikeli boyutlara ulaşmıştır. Bu çöp vahşi depolama alanlarının çevreye verdiği zararlar ve alanda yer sıkıntısının başlamasıyla birlikte rehabilite edilmesine karar verilmiştir. Söz konusu çöp vahşi depolama alanlarının rehabilitasyonu yapıldıktan sonra toprak ve ekilen bitkiler depo gazını mümkün olabildiğince emebilecek ve kullanımını sağlayacak özelliklere sahip olacaktır. Buna ilaveten gaz depolama bacaları tesis edilmesi planlanmaktadır. Finansal olarak elverişli oldukça gazın enerji üretiminde kullanılması; aksi takdirde yakılması düşünülmektedir.

İlimizde tüm İlçe Belediyelerine ait hafriyat depolama sahaları mevcuttur. Ancak hala hafriyat atıklarını belediyelerin belirlediği depolama alanları dışına döken kimliği belirsiz kişiler bulunmaktadır. Hafriyat atıklarını belirlenen alan dışına döken kişiler görüldüğü takdirde Çevre Mevzuatı çerçevesinde gerekli işlemler yapılacaktır.

“Hafriyat Toprağı İnşaat ve Yıkıntı Atıklarının Kontrolü Yönetmeliği” kapsamında hafriyat toprağı, inşaat ve yıkıntı atıkları depolanmakta olup, bu atıkların miktarları ile ilgili bir veri elimizde yoktur. “Hafriyat Toprağı İnşaat ve Yıkıntı Atıklarının Kontrolü Yönetmeliği” kapsamında hafriyat toprağı ile inşaat ve yıkıntı atıklarının çevreye zarar vermeyecek şekilde yönetiminin sağlanabilmesi için öncelikle hafriyat döküm sahalarının belirlenmesi, inşaat ve yıkıntı atıkları geri kazanım veya bertaraf tesislerinin kurulması/kurdurulması gerekmektedir. İl Müdürlüğümüzün koordinasyonunda sorumlu kurum ve kuruluşlar ile birlikte, ormanlık alanlara, baraj ve göl çevresine, karayolları sınırlarına, tarım arazilerine ve gerçek ve tüzel kişilere ait alanlara mevzuata aykırı olarak dökülen hafriyat toprağı ve inşaat yıkıntı atıklarının mevcut durumunun tespit edilmesi, söz konusu atıkların bu alanlara dökülmesinin önlenmesi, bu alanlarda tespit edilen kirliliğin giderilmesinin sağlanması için gerekli çalışmalara başlanacaktır.

İlimizde tehlikeli atıkların geri kazanım ve bertarafının sağlandığı lisanslı bir tesis bulunmamaktadır.

İlimizde tehlikeli atıklar kapsamında atık üreten TCDD Van Gölü Feribot Müdürlüğünün hizmette kullandığı feribotlardan kaynaklanan sintine atıkları bulunmaktadır.

“Atık Yağların Kontrolü Yönetmeliği” çerçevesinde ilimizde herhangi bir faaliyet yapılmamakta olup, atık yağ toplama işlemini gerçekleştirilen bir tesis bulunmamaktadır. Atık yağ üreten tesisler atık yağlarını Bakanlığımızdan lisans almış olan başka şehirlerde bulunan atık yağ geri kazanım/bertaraf tesislerine göndermektedirler.

İlimizde “Bitkisel Atık Yağların Kontrolü Yönetmeliği” kapsamında herhangi bir çalışma yapılmamakla birlikte, il halkının bilgilendirilmesi ve bitkisel atık yağların geri kazanılması için çalışmalara başlanması düşünülmektedir. İlimizde lisanslı bitkisel atık yağ geri kazanım tesisi bulunmamaktadır. Bu sebeple bitkisel atık yağlar başka şehirlerde bulunan ve Bakanlığımızdan lisans almış bitkisel atık yağ geri kazanım/bertaraf tesislerine

gönderilmektedir. İlimizde toplanan bitkisel atık yağlar farklı şehirlerdeki bitkisel atık yağ geri kazanım/bertaraf tesislerine gönderilmekte olup 2020 yılı içerisinde toplanan bitkisel atık yağ miktarı ile ilgili veri elimizde bulunmamaktadır.

İlimizde sanayi gelişmemiştir. Bu sebeple sanayi tesislerinden kaynaklı arıtma çamuru oluşumu söz konusu değildir. İlimizde 4 tane Belediyede atık su arıtma tesisi mevcut olup belediyelerin atık su arıtma tesislerinden kaynaklanan arıtma çamurlarının çoğu Belediye Katı Atık Depolama Tesislerinde bertaraf edilmektedir. Bir kısmı çamur kurutma yataklarında bekletilmekte ve tarım amaçlı kullanılması amacıyla çiftçilere verilmektedir. İlgili belediyelerden oluşan arıtma çamur miktarıyla ilgili bilgi alınmadığı için oluşan çamur miktarı bilinmemektedir.

İlimizde Tıbbi Atıkların bertarafını gerçekleştiren AB fonları da kullanılarak yapılan bir adet katı atık düzenli depolama tesisi olan Bİ-KA (Bitlis İli, İlçeleri ve Beldeleri Katı Atık Bertaraf Tesisleri Yapma ve İşletme Birliği) bulunmaktadır. Hastane, sağlık ocağı vb. tesislerden kaynaklanan tıbbi atıklar da usulüne uygun şekilde Bİ-KA' da depolanmaktadır. Bundan dolayı topraklarımızda mikrobiyal kirlenmeler oluşmamaktadır.

İlimizdeki madencilik sektörü (mermer, taş, kum ocakları) küçük ve orta ölçekli işletmelerden ibaret olup mevsimsel faktörlerden dolayı kısa süreli faaliyet göstermektedirler. Faaliyette buldukları dönemlerde verilen taahhütlere uyulup uyulmadığı sürekli kontrol edilmektedir. Madencilik faaliyetleri sırasında ortaya çıkan atıklar tesislerin belirlediği alanlarda depolanmaktadır. Maden Ocaklarının ömrü tamamlandığında doğaya geri kazandırma çalışmaları kapsamında arazi örtüsüne serilecek ve dolgu işlemleri yapılarak arazinin ıslah çalışmaları yapılacaktır.

İl halkının, atıkların toplanması ve geri dönüşümü konusunda bilinçlendirilmesi için bazı çalışmalar düşünülmekte ve daha temiz bir toplum anlayışıyla hareket edilmesi sağlanacaktır.

Çizelge C.50 – 2022 yılı itibariyle bulunan atık işleme tesisi sayısı

(Kaynak, yıl)

Katı Atık Bertaraf Tesisi Sayısı (Belediye)	1
Lisanslı Ambalaj Atığı Toplama Ayırma Tesisi ve Geri Kazanım Tesisi Sayısı	1
Tehlikeli Atık Geri Kazanım Tesisi Sayısı	
Atık Yağ Geri Kazanım Tesisi Sayısı	
Bitkisel Atık Yağ Geri Kazanım Tesisi Sayısı	
Atık Pil ve Akümülatör Geri Kazanım Tesisi Sayısı	
Ömrünü Tamamlamış Lastik Geri Kazanım Tesisi Sayısı	
Ömrünü Tamamlamış Araç Geçici Depolama Alanı Sayısı	
Ömrünü Tamamlamış Araç İşleme Tesisi Sayısı	2
Tıbbi Atık Sterilizasyon Tesisi Sayısı	1

Tehlikesiz Atık Geri Kazanım Tesisi Sayısı	
Atık Elektrikli ve Elektronik Eşya İşleme Tesisi Sayısı	
Maden Atığı Bertaraf Tesisi Sayısı	

Kaynaklar

Atık Yönetim Uygulaması

Ambalaj Bilgi Sistemi

Bitlis Büyükşehir Belediyesi/Belediyesi Başkanlığı

Ç. BÜYÜK ENDÜSTRİYEL KAZALARIN ÖNLENMESİ ÇALIŞMALARI

Ç.1. Büyük Endüstriyel Kazalar

“Büyük Endüstriyel Kazaların Önlenmesi ve Etkilerinin Azaltılması Hakkında Yönetmelik” kapsamında tehlikeli maddeleri bulunduran ya da bulundurması muhtemel kuruluşlar Yönetmeliğin bildirim maddesi uyarınca Çevre ve Şehircilik Bakanlığı, Entegre Çevre Bilgi Sistemi altında çalışan BEKRA Bildirim Sistemine bildirimlerini yapmakla yükümlüdür. Yönetmelik eklerinde yapılan değişiklik neticesinde 19/7/2018 tarihinde BEKRA 3 devreye alınmıştır.

İlimizde BEKRA kuruluşu olarak kapsam dışı olan 3 adet tesis bulunmaktadır.

Çizelge Ç.51 – 2022 yılında BEKRA kuruluşlarının sayısı

(Kaynak, yıl)

KURULUŞ	SAYISI
Alt Seviye	
Üst Seviye	
TOPLAM	

İlimizde “Büyük Endüstriyel Kazaların Önlenmesi ve Etkilerinin Azaltılması Hakkında Yönetmelik” kapsamında herhangi bir çalışma yapılmamıştır.

2021 yılında yapılan çevre denetimlerinde BEKRA bildirimleri sorgulanan kuruluş sayıları Çizelge Ç.49’da yer almaktadır.

Çizelge Ç.52 – 2022 yılında BEKRA bildirimleri sorgulanan kuruluş sayıları

(Kaynak, yıl)

KURULUŞ	DENETİM SAYISI
Alt Seviye	
Üst Seviye	
Kapsam Dışı	3
TOPLAM	3

Ç.2. Sonuç ve Değerlendirme

İlimizde BEKRA Bildirim Sistemine giriş yapan kuruluşların Acil Durum Planları mevcut değildir. Acil Durum Planları üst seviyedeki BEKRA kuruluşları için zorunlu olduğu için ve ilimizde üst seviyede BEKRA kuruluşu bulunmadığından Acil Durum Planları hazırlanmasından muaftır.

Kaynaklar

BEKRA Bildirim Sistemi

D. DOĞA KORUMA VE BİYOLOJİK ÇEŞİTLİLİK

D.1. Flora

İl sınırlarımız içinde tespit edilen başlıca türler aşağıda belirtilmiştir.

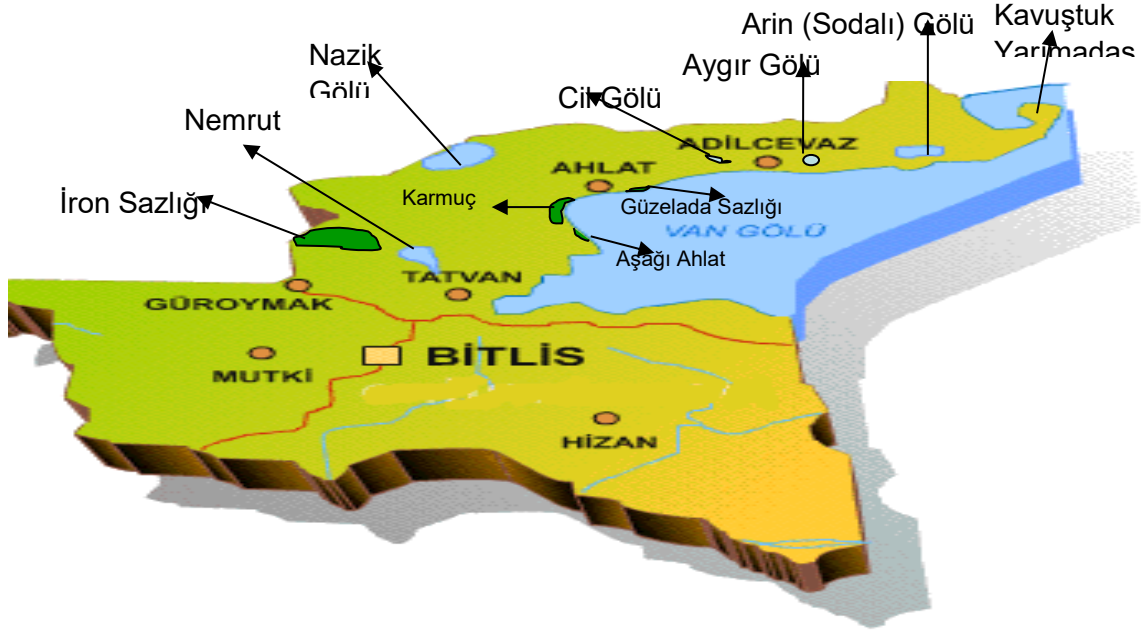
- Kamış (*Pragmites australis*)
- Saz (*Typha angustifolia*) kamışları
- Çiçekli Hasır Sazı (*Butomus umbellatus*)
- Su avizesi (*Chara vulgaris*)
- Su sümbülü (*Myrophyllum spicatum*)
- Hasır otu (*Juncus sp*)
- Nar (*Punica Granatum*)
- Havuz otu (*Elodea canadensis*)
- Çobandeğneği (*Polygonum amphibium*)
- Su mercimeği (*Lemna minor*)
- Ördek otu (Duck weed)
- Su ok otu (*Sagittaria sagittaria*)
- Aksöğüt (*Salix alba L.*)
- Akkavak (*Populus alba L.*)
- Peygamber çiçeği (*Centaurea balsamita Lam.*)
- Kuş üzümü (*Chenopodium foliosum Aschers*)
- Sığırdili (*Anchusa arvensis*)
- Sığır kulağı (*Verbacum macrocarpum*)
- Minuatya (*Minuartia subtilis*)
- Geven (*Astragalus camplosema*)
- Pelin otu (*Artemisia vulgaris L*)
- Civan perçemi (*Achillea millefolium L.ssp millefolium*)
- Sıraca otu (*Scrophularia scopoli*)
- Kuzu kulağı (*Rumex crispus L.*)
- Kurtayağı (*Lycopus europaeus*)
- At kuyruğu (*Equisetum ramossimum Desf.*)
- Yoğurt otu (*Galium nigricansBoiss*)
- Solcan otu (*Tanacetum balsamita L.*)
- Deve dikenini (*Cirsium pseudobracteatum*)
- Alıç (*Crateagus aronia*)
- Üzüm (*Vitis vinifera*)
- Geyik dikenini (*Crateagus curvipala*)
- Dağ muşmulası (*Cotoneaster nummularia*)
- Çoban yastığı (*Acantholimon*)
- Karanfil (*Caryophlaccum*)
- Korunga (*Onabrychis megatabhros*)
- Kekik (*Thymus kotchyanus*)
- Sütleğen (*Euphorbia chiradea*)
- Keten (*Linium triflorum*)
- Salkım çiçeği (*Silene arguta*)
- Gazel boynuzu (*Lotus gebelia*)
- Çivit otu (*İsatis bitlisica*)
- Anason (*Pimpinella kotschyana*)
- Hava civa otu (*Alcanna orientalis*)



Tüylü hoş (*Betula pendula*)
Şeftali (*Prunus persica*)
Titrek kavak (*Populus tremula*)
Çınar yapraklı akça ağaç (*Acer platanoides*)
Kuş üvezi (*Sorbus torminalis*, *Sorbus aria*)
Adi cehri (*Rhamnus frangula*)
Meşe (*Qercus pinnatifida*)
Söğüt (*Salix cinerea*)
Boylu ardıç (*Juniperus excelsa*)
Mahlep (*Cerasus mahaleb*)
Söğüt (*Salix* sp)
Karaağaç (*Ulmus* sp)
Kuşburnu (*Rosa canina*)
Söğürtlen (*Rubus* sp)
Ayrık (*Agropyrum repens*)
Buğday (*Triticum* spp)
Arpa (*Hordeum* spp)
Erik (*Prunus* spp)
Mısır (*Zea mays*)
Pancar (*Beta* spp)
Ceviz (*Juglans regia*)
Ebegümece (*Malva sylvestris*)
Sinirotu (*Plantago lanceolata*)
Gelincik (*Papaver rhoeas*)
Isırgan otu (*Urtica dioica*)
Kardelen (*Galanthus*)
Badem (*Amygdalus communis*)
Elma (*Malus sylvestris*)
Gül (*Rosa* spp)
Yonca (*Trifolium repens*)
Aslan dişi (*Taraxacum officinale* Web.)
Çayır teke sakalı (*Tragopogon pratensis* L.)
Kekik (*Origanum vulgare*)
Andız otu (*Inula helenium*)
Fındık (*Corylus avellana*)
Tütün (*Nicotiana*)
Patates (*Solanum tuberosum*)
Fesleğen (*Ocimum basilicum*)
Dişbudak (*Fraxinus excelsior*)
Soğan (*Allium cepa*)
Sarımsak (*Allium sativum*)
Radika (*Taraxacum officinale*)
Maydanoz (*Petroselinum crispum*)
Kavak (*populus nigra*)
Biber (Pepper)
Ayva (Quince)
Domates (*Lycopersicon esculentum*)



İlimizdeki mevcut karasal ve akuatik türlerin yaşama ortamları (habitatlar) özellikle sulak alanlar ile yakın çevresi olup, bu alanlar aşağıda harita üzerinde gösterilmiştir.



Harita D.4 - Bitlis İlinde Bulunan Sulak Alanlar

Hava kirliliği bir bölgedeki bazı türlerin yok olmasına, daha dirençli türlerin ise artmasına yol açmaktadır. Örneğin hava kirliliğine dirençli bazı liken türlerinde alüminyum, tuğla, cam, çelik ve gübre fabrikalarından çıkan uçucu florürler (Al, Si, Ca ve Na-Al florürleri) ve ağır metaller (Fe, Zn, Cd, Mn, Cu, Pb) birikebilir. Kuzey bölgelerinde ren geyikleri liken yediğinden, likenlerde toplanan zehirler ren geyik sütü ve eti ile insanlara geçmektedir. Hava kirliliği yapan maddeler pancar, mısır, salata ve baklagillerde de bulunmuştur.

D.2. Fauna

İl sınırlarımız içinde tespit edilen başlıca türler aşağıda belirtilmiştir. İnci kefali (*Chalcalburnus tarichi*) Van gölüne has endemik bir türdür. Karmuç Çayı ve sazlıklar balıkların üreme ve beslenme alanıdır.

Toykuşu (*Otis tarda*) Nesli tehlike altında olan bu türün sayısı hakkında yeterli bilgi olmamakla birlikte Kavuşuk Yarımadası'nda sınırlı sayıda gözlemlenmiştir.

- Sazan (*Cyprinus carpio*)
- Siraz (*Capoeta capoeta*)
- Su yılanı (*Natrix natrix*)
- Kurbağa (*Rana ridibunda*)
- Su sülükleri (*Hirunidae*)
- Kara boyun batağan (*podiceps nigricollis*)

Gri balıkçıl (*Ardea cinerea*)
Erguvani balıkçıl (*Ardea purpurea*)
Yeşilbaş ördek (*Anas platyrhynchos*)
Elma baş (*Aythya nyroca*)
Sakarmeke (*Fulica atra*)
Yeşilayak su tavuğu (*Galinula chloropus*)
Kızılbacak (*Tiringa totanus*)
Gümüşi Martı (*Larus argentatus*)
Kerkenez (*Falco tinnunculus*)
Kızıl kerkenez (*Falco naumanni*)
Hazar martısı (*Sterna castia*)
Dik kuyruk (*Oxyura leucocephala*)
Uzun bacak (*Himantopus himantopus*)
Hüthüt (*Upupa epops*)
Tepeli toygar (*Galerida cristata*)
Tatlı su kaplumbağası (*Emys orbicularis*)
Angıt (*Tadorna ferruginea*)
Ebabel (*Apus apus*)
Boğmaklı tarlakuşu (*Melanocorypha calandra*)
Tarla kuşu (*Alauda arvensis*)
İs kırlangıcı (*Hirundo rustica*)
Kızıl kırlangıç (*Hirundo daurica*)
Kum kırlangıcı (*Riparia riparia*)
Sarı kuyruksallayan (*Motacilla flava*)
Maskeli kuyruksallayan (*Motacilla flava feldegg*)
Kızkuşu (*Vanellus vanellus*)
Macar ördeği (*Netta rufina*)
Uzun bacak (*Himantopus himantopus*)
Kızılbacak (*Tiringa totanus*)
Tilki (*Vulpes vulpes*)
Çulluk (*Scolopax rusticola*)
Kara kaplumbağası (*Testuda hermanni*)
Kımalı Keklik (*Alectoris cheucar*)
Havuz balığı (*Carassius carassius*)



İl düzeyinde nesli tehlikede olan ve olması muhtemel evcil hayvanlar ile yaban hayvanları bulunmamaktadır.

Kükürtdioksitin farelerde ve böceklerde ölüme yol açtıkları bilinmektedir. Kükürtdioksitin hayvanlarda kronik uygulamaları (50, 100, 300 ppm dozunda ve 6 saat boyunca), tracheada epitelyumya hasa, goblet hücrelerinde yıkıma, mukoz tabakada kalınlaşmaya sebep olmuştur. Bilindiği gibi bu bulgular kronik bronşitinin patolojisini oluşturan önemli noktalarlardır. SO₂'nin 5 ppm' lik tek dozu gözlerde irritasyona ve salivasyona (tükürük salgısının artması), 40 ppm' lik düzeyin 8 saatlik uygulaması ise 24 saat içinde kanamalara ve amfizeme (doku ve organlarda hava birikimi) neden olur. Deney hayvanlarında SO₂'nin kronik uygulamaları dalakta dehidraz ve karbohidraz, çeşitli organlarda Vit.C konsantrasyonunda ayrıca kolinesteraz seviyesinde azalmaya, plazma S-sülfonat seviyesinde artışa yol açar.

D.3. Ormanlar, Milli Parklar ve Tabiat Parkları

D.3.1. Ormanlar

Orman alanları Bitlis yüzölçümünün %21' ini (161.360 ha.) oluşturmaktadır. Ormanlar ilin güney ve güneybatı kesiminde yer almaktadır. Mevcut orman dokusu da oldukça zayıf durumdadır.

İl sınırlarındaki ormanlardaki hâkim ağaç türü meşedir. Bunun yanında çam, ardıç, kayın, akçaağaç, titrek kavak, doğu çınarı, ceviz, kızılağaç, dış budak, karaağaç, ardıç, akasya, söğüt, huş, sarı çam ve sedir türleri mevcuttur. Ağaçcıklar ise alıç, ahlât, sakız ağacı, yabani elma, kızılçık türleridir. İşletme biçimine göre dağılımı 33.131 ha verimli orman, 128,229 ha ise bozuk ormanlardan oluşmaktadır.

Bitlis il sınırı içindeki ormanlardan yakacak odun olarak yararlanılmaktadır. Yıllık yaklaşık 368,0 ha alanda yakacak odun üretimi yapılmaktadır. İlimizdeki tüm ormanların mülkiyeti devlete aittir.

Bitlis ilinin orman varlığı insan faktörü ve kullanımını sonucunda uzun yıllar bazında azalmış durumdadır. Ancak 2014-2018 yılları arasında ilimizdeki ormanlık alanlar %2 artmıştır.

Bölgenin iklim özellikleri ve toprak yapısının, orman alanlarının azalması ve çoğalması üzerindeki etkileri hakkında; karasal iklim ile gece gündüz ve mevsimler arasında sıcaklık farklarının yüksek olması, kış mevsiminin ağır geçmesi ile köylülerin yakacak odunlarını ormandan temin etmelerinin orman üzerindeki olumsuz etkileri söylenebilir.

Her yıl orman alanları büyük oranda tahribatla karşı karşıya kalmaktadır. Özellikle kışlık yakacak temini için yapılan kaçak kesimler ve ormanlık alanda hayvan otlatılması önemli zararlar vermektedir. İlde orman alanlarının muhafazası için orman tahribatının önlenmesi gerekmektedir. Bu tahribatın devam etmesi halinde orman alanlarının daha da azalması kaçınılmazdır.

Son yıllarda ağaçlandırma projeleri geliştirilmiş olup, bunların bir kısmı kentler çevresinde rekreasyona dönük projelerden, bir kısmı da enerji ormanı tesisi amaçlı projelerden oluşmaktadır.

İlimizde, 2873 sayılı Milli Parklar Kanunu kapsamına girmiş olup Milli Park olarak ilan edilen bir park bulunmamaktadır. Ancak İlimiz Ahlat, Tatvan ve Göroymak ilçeleri sınırları içerisinde bulunan Nemrut Kalderası ve çevresindeki 4.872 hektarlık alan Milli Parklar Kanunu'nun 3' üncü maddesi gereğince 24.09.2003 tarih ve 2003/6223 sayılı Bakanlar Kurulu Kararı ile orman rejimine alınarak Tabiat Anıtı olarak ilan edilmiştir.

Bitlis Orman İşletme Müdürlüğünden en son 2019 yılı içerisinde alınan bilgiye göre aşağıdaki tablo oluşturulmuştur.

Yer	Koru			Baltalık			Toplam Orman Alan(Ha)	Ormansız Alan Ha	Toplam Alan Ha
	Normal Ha	Bozuk Ha	Toplam	Normal Ha	Bozuk Ha	Toplam Baltalık			
Bitlis	1.489,5	1.934,0	3.423,5	7.087,5	23.148,0	30.271,5	33.659,0	64.544,5	98.203,5
Hizan	-	6.673,5	6.673,5	10.549,0	15.522,5	26.071,5	32.745,0	71.791,0	104.716,0
Tatvan	-	1.595,0	1.595,0	4.857,5	40.652,5	45.480,0	47.105,0	433.382,5	480.487,5
Mutki	18,0	60,0	78,0	9.311,5	42.776,0	52.087,5	52.165,5	54.797,5	106.963,0
Bitlis ili	1.507,5	10.262,5	11.770,0	31.805,5	122.099,0	153.904,5	165.674,5	624.695,5	790.370,0

D.3.2. Milli Parklar

İlimizde Milli Park ilan edilmiş herhangi bir alan bulunmaması nedeniyle açıklama yapılmamıştır.

D.3.3. Tabiat Parkları

İlimizde Tabiat Parkı ilan edilmiş herhangi bir alan bulunmaması nedeniyle açıklama yapılmamıştır.

D.4. Çayır ve Mera

İlimizde toplam olarak 130.263 ha mera alanı mevcuttur. Bitlis ilinin mera alanlarında bitki örtüsünü oluşturan türler genel olarak; %18 lik kısmını azalıcılar grubuna giren *Bromus erectus*, *Phleum montanum*, *Koeleria cristata*, *Onobrychis montana*, *Sanguisorba* minör türleri, %18 lik kısmını çoğaltıcılar grubuna giren *Poa bulbosa*, *Hordeum violaceum*, *Stipa lagascae*, *Teucrium polium* türleri, %64 lük kısmını ise istilacılar grubuna giren *Astragalus sp.*, *Astragalus lineatus*, *Trifolium hirtum*, *Trifolium arvense*, *Euphorbia esula*, *Carex acuta*, *Thymus patrviflorus*, *Rumex acetosella*, *Minuartia hirsuta*, *Acantholimon caryophyllaceum*, *Ranunculus repens*, *Eryngium campestre*, *Anthemis cretica*, *Achillea millefolium*, *Veronica orientalis*, *Helichrysum arenarium*, *Ziziphora clinopodioides*, *Cerintho minör*, *Hypericum hyssopofolium*, *Allium sp.* türlerinden oluşmaktadır.

Bitlis ili genel olarak zayıf mera alanlarına sahiptir. Mevcut mera alanlarına ilaveten yapılan mera tespit, tahdit ve tahsis çalışmaları devam ettiği için mera alanlarının miktarında artış olabilir. Mera alanları genel olarak hayvan otlatma amacı ile kullanılmaktadır. Meralarımızın miktarı ilimiz hayvan otlatmasına yeterli gelmektedir. 4342 sayılı Mera Kanunu kapsamında 2014 yılı itibariyle 1, 2 ve 3 nolu Mera Teknik Ekiplerince İlimizde mera tespit çalışmaları tamamlanmış Hizan İlçesinden 3 köyde ve Adilcevaz İlçesinden 2 köyde olmak üzere, toplamda 5 köyde mera tahdit ve tahsis çalışmaları yapılması planlanmıştır. 1 Temmuz 2014 tarihi itibariyle Hizan İlçesinden Yukarı Ayvacık, Kepirli ve Kapisuyu Köylerinde Tahdit askısına çıkılmıştır.

Bitlis Tarım ve Orman Müdürlüğünden çayır ve mera alanlarının büyüklüğü, dağılımı ve yıllar içerisindeki değişimlerinin bilgisi istenmiş fakat ilgili kurumdan konuyla alakalı bilgi alınamamıştır.

D.5. Sulak Alanlar

Van Gölü: Yurdumuzun en büyük gölü olan Van Gölü 3.765 km² alana sahip olup 1.876 km² lik bölümü Bitlis İli sınırları içerisinde yer almaktadır. Batısında Tatvan İlçesi, kuzeyinde Ahlat ve Adilcevaz İlçeleri, güneyde ise Reşadiye Bucağı ile çevrelenmiştir. Bitlis İli sınırları içindeki Van Gölü sahilleri dünyada ender rastlanan doğa güzelliklerine sahiptir.

Van Gölü hem tatlı su hem de deniz ekosistemlerinden farklı bir sucul ekosistemdir. Suları tuzlu ve sodalıdır. Göl suyu tuzluluk oranı %19, pH' ı ise 9,8 dir. Bu yüzden Van Gölü yüksek rakıma ve sert kışlara rağmen, donmaz.

Göl su seviyesi iklime bağlı olarak yükselip, düşmektedir. Ancak ortalama olarak denizden yüksekliği 1.646 metredir. Gölün ortalama derinliği 171 m, en derin yeri ise, 451 metredir.

Feribotlarla Van demiryolu bağlantısının sağlandığı Van Gölü'nün Bitlis ili sınırları içinde bulunan kıyı şeridi; kumsalıyla, güneşiyle, suyunun berraklığı ile tarif edilemez değerlere sahiptir. Kara parçalarının göle uzantısıyla meydana getirdiği yarım adaların doğal yapısıyla, yeşilin ve denizin kucak kucağa bütünleştiği görüntüsüyle eşsiz bir doğa harikasıdır.

Nemrut Gölü: 13 km² lik genişliği ile dünyanın ikinci büyük kaldera gölü özelliğini taşımaktadır. Her an harekete geçecekmiş gibi kayaların arasından yeryüzüne sıcak buhar fışkırtan bir doğa harikasıdır. Deniz seviyesinden yüksekliği 2.442 metre olan krater gölü çevresinde dört küçük göl daha bulunmaktadır. Bu göller kar ve yağmur suları ile beslenmektedirler.

Nazik Gölü: İlin kuzeyinde bir lav Seddi gölü olan Nazik Gölü'nün yüz ölçümü yaklaşık 30 km² dir. Denizden 1.870 metre yükseklikteki, kar suları ve çevredeki kaynak sularıyla beslenen gölün derinliği 50 metre olup, gölde sazan balığı avcılığı da yapılmaktadır.

Sodali Göl (Arin Gölü): İlin kuzeyinde, Van Gölüne oldukça yakın olan Arin Gölünün yüz ölçümü yaklaşık 13,5 km²'dir. Van gölündeki bir koyun ağız kesiminin dolmasıyla oluştuğu sanılan Arin Gölünün suları sodalıdır. Su düzeyi Van Gölünden 5 m kadar yüksektir.

38° 47' 60" - 42° 58' 48" koordinatları arasında yer alan göl, önemli kuş ve bitki alanlarımızdandır.

Aygır Gölü: Süphan Dağı'nın güneyinde, dipten kaynayan suları tatlı olan Aygır Gölü'nün alanı 3,5 km²'dir.

38° 53' 24" - 42° 40' 12" koordinatlarında yer alan göl, önemli kuş ve bitki alanlarımızdandır. Gölde alabalık yetiştirilmektedir.

Cil Gölü: İlin kuzeyinde Süphan Dağı eteğinde yer almakta olup, yaklaşık 3 km² genişliğindedir. Yüzey ve taban suyu ile beslenmektedir. Tatlı su karakteristiğindedir ve çevresinde irili ufaklı küçük göller mevcut olup bu gölcükler yaz aylarında kurumaktadır.

Heybeli Gölü: Adilcevaz ilçemizin Heybeli Köyü yakınlarında bulunan göl yaklaşık 150 m² lik bir alana sahiptir. Yüzey ve taban sularıyla beslenen göl tatlı su karakteristiğindedir. Gölde bulunan yoğun sazlık alanlar kuş popülasyonu açısından büyük öneme sahiptir. Heybeli Gölü kuş zenginliği yönünden en önemli göllerimiz arasındadır.



Resim D.3 – Heybeli Gölünden Görünümler

İron Sazlığı: 38° 37' 12" - 42° 1' 48" koordinatları arasında yer alan İron Sazlığı 16.090 ha 0 kuş türüne üreme döneminde ev sahipliği yapabilecek niteliktedir. İron Sazlığı sulak alanının günebirlikçiler açısından önemi; Budaklı köyünün bulunduğu alanda yer alan sıcak su kaynakları ile Sazlıkbaşı köyünde yer alan mesire alanı günebirlikçiler için dikkat çekici fırsatlar sunmaktadır.

Ahlat Sazlıkları: Ahlat İlçesinin girişinde, Tatvan-Ahlat karayolunun hemen üzerinde ve Karayolu ile Van Gölü arasında yer almaktadır. Kuş Cennetini çevreleyen yamaçlarda ağaçlandırma çalışmasının yapılmış olması, korunan bir alan olması nedeniyle doğal yapısı sürekli gelişmektedir. Ahlat Kuş Cennetinin büyük bir kısmı sazlık alanla kaplıdır. Kuş, balık, omurgasızlar ve su bitkileri açısından zengin durumdadır.



Resim D.4 - Ahlat Sazlığından Görünümler

Kavuştuk Yarımadası: İlimiz Adilcevaz ilçesi sınırlarında $38^{\circ}51'36''$ enlem ve $43^{\circ}8'60''$ boylamlar arasında yer almaktadır. Yarımada'nın toplam alanı 14.100 hektar olup, barındırdığı sazlıklardaki kuş popülasyonu, iç su balıkları çeşitliliği ile flora ve fauna açısından zengin durumdadır.



Resim D.5 - Kavuştuk Yarımadasından Görünümler

D.6. Tabiat Varlıklarını Koruma Çalışmaları

D.6.1. Tabiat Anıtları

İlimiz Ahlat, Tatvan ve Göroymak ilçeleri sınırları içerisinde bulunan Nemrut Kalderası ve çevresindeki 4.872 hektarlık alan 2873 sayılı Milli Parklar Kanunu'nun 3' üncü maddesi gereğince 24.09.2003 tarih ve 2003/6223 sayılı Bakanlar Kurulu Kararı ile orman rejimine alınarak Tabiat Anıtı olarak ilan edilmiştir.

4.872 Hektar alan büyüklüğündeki Nemrut Kalderası; sahip olduğu boyutları, soğuk ve sıcak su gölleri, buhar bacaları, oluşum özellikleri ve peyzaj değeri itibarı ile ulusal düzeyde ender bir jeolojik/jeomorfolojik doğal bir miras ve tabiat anıtıdır.

İlk olarak 4. zamanda ve son olarak da 1440 yılında püsküren yanardağın soğumasından sonra oluşan Nemrut Gölü, bir dünya harikası ve dünyanın ikinci büyük kaldera gölü özelliğini taşımaktadır.

Tatvan'dan karayoluyla Nemrut'un zirvesine çıkıldığında, bir tarafta Van gölünün uçsuz bucaksız görüntüsü diğer tarafta ise 13 km² genişliğindeki Nemrut Gölünün manzarası ile karşı karşıya kalınır. Gölün ortalama derinliği 100 m'dir. Nemrut Gölü'nden başka krater tabanında 4 adet daha göl bulunmaktadır. Biri krater lavset, damset ve diğeri ise çukurların yağış suları ile dolmasında ileri gelmiştir. Krater gölü ile ılık gölün dışındaki göller mevsimlidir. Ilık gölün büyüklüğü yaklaşık 0,25 km²'dir.

Krater gölü içerisinde en önemli ağaç türleri tüylü hoş, titre kava, bodur ardıç, çınar yapraklı, akça ağaç gibi türlerdir. Fauna açısından bazı göçmen kuşlar krater gölüne uğramakta keklik, tavşan, ördek, toy, tilki, çulluk gibi av hayvanlarına rastlanmaktadır. Dağ keçisi tamamen tükenmiş, alabalık üretme istasyonlarından getirilen gökkuşağı alabalık yavruları Büyük Göle atılmıştır. Biri büyük, diğeri küçük iki gölden oluşan yer yer sıcak suların kaynaklığı ve buhar sızıntılarının gözlemlendiği dağda 68 adet volkanik çıkış merkezi tespit edilmiştir. Türkiye'nin en büyük kaldera gölü olan Nemrut Yanardağı; efsanesi, volkanik yapısı, buhar tedavisi ve muhteşem görüntüsü ile keşfedilmeyi beklemektedir.



Resim D.6 - Nemrut Kalderası Tabiat Anıtı

D.6.2. Tabiatı Koruma Alanları

İlimizde Nemrut Kalderası Tabiat Anıtı ile ilgili olarak söz konusu alanı kontrol altına almak, zamanla insan kaynaklı zarar görmesini en aza indirmek ve koruma altına almak amacıyla temalı park oluşturma çalışmaları bulunmaktadır. Bu çalışmalar hala devam etmektedir.

D.6.3. Anıt Ağaçlar

İlimizde anıt ağaç bulunmamaktadır. Bu nedenle açıklama yapılamamıştır.

D.6.4. Özel Çevre Koruma Bilgileri

İlimizde ÖÇK olarak ilan edilmiş herhangi bir alan bulunmamaktadır. Bu nedenle açıklama yapılmamıştır.

D.6.5. Doğal Sit Alanları

Bitlis İl sınırları içerisinde kalan doğal sit alanlarının listesi aşağıda verilmiştir.

- Ahlat Madavans Vadisi 1. Derece Doğal Sit Alanı - 83,712 Ha
- Merkez 8 Ağustos Mahallesi 3. Derece Doğal Sit Alanı - 166,053 Ha
- Tatvan Sorgun Mevkii Kıyıldüzü 678 Numaralı Parsel 1. Derece Doğal Sit Alanı - 169,553 Ha
- Tatvan Lav Taşları 1. Derece Doğal Sit Alanı - 13,541 Ha

Tarihi Sit Alanları

Erzurum Kültür ve Tabiat Varlıklarını Koruma Kurulunun 18/08/1989 gün ve 166 sayılı kararı ile, Diyarbakır Kültür ve Tabiat Varlıklarını Koruma Kurulunun 05/10/1996 gün ve 1884 sayılı kararı ile Tarihi Sit Alanının sınırları belirlenmiştir.

Arkeolojik Sit Alanları

Taşınmaz Kültür ve Tabiat Varlıklarının Koruma Yüksek Kurulunun 31/01/1986 tarih ve 1818 sayılı kararı ile Selçuklu Meydan Mezarlığının sınırları tespit edilmiş ve I.derece Arkeolojik, Tarihi ve Kentsel Sit olmasına karar verilmiştir. Ayrıca, Gayrimenkul Eski Eserler Anıtlar Yüksek Kurulunun 23/07/1981 gün ve 3017 sayılı kararı ile tescil edilen 43 adet anıtsal yapının tescil kaydı devam ettirilmiş ve 8 adet sivil mimarlık örneğinin tescili yapılmıştır.

Bu karar ile, Ahlat kentinde İki Kubbe ve Tahtı Süleyman mahalleleri ile, Sahil Kalesi ve Harabeşehir mevkilerini kapsayan geniş bir bölge 1. Derece arkeolojik ve kentsel sit alanı olarak tescil edilmiştir. Diğer eserler, kale burçları, kale kapısı, Ahlat Selçuklu mezarları, kümbetler, camiler, türbeler, hamam, çeşme ve saray kalıntılarıdır.

Diyarbakır Kültür ve Tabiat Varlıklarını Koruma Kurulunun 14/03/1997 gün ve 1945 sayılı kararı ile Kültür ve Tabiat Varlıklarını Koruma Yüksek Kurulunun 12/03/1997 gün ve 518 sayılı kararı ile tavsiye edildiği şekliyle, bazı alanlar III. Derece Arkeolojik Sit alanlarına dönüştürülerek sınırları yeniden belirlenmiştir.

Ayrıca Ahlat'ta Van Gölü kıyısında yer alan Osmanlı Kalesi de 1. Derece Arkeolojik Sit Alanı olarak tescil edilmiştir.

Kentsel Sit Alanları

Ahlat, Selçuklu eserleri ve mimarisinin en güzel örneklerinin bulunduğu bir yerleşmedir. Selçuklu döneminden bu yana gelenekselleşerek yapılan konutların yoğun olduğu ve bir ortaçağ kenti görünümü sergileyen kentsel doku "Kentsel Sit Alanı" olarak tanımlanmış ve bu alanı da kapsayan Ahlat Koruma Amaçlı İmar Planı Kültür Bakanlığınca yaptırılarak, Diyarbakır Kültür ve Tabiat Varlıklarını Koruma Kurulunun 14/05/1993 gün ve 1249 sayılı kararı ile uygun görülmüş ve uygulanmaya başlanmıştır.

Ancak, kentin kadastral haritaları Koruma Amaçlı İmar Planı yapıldıktan sonra tamamlandığı için kadastral haritalarla koruma planı çakıştırıldığında sınır kaymalarının olduğu tespit edildiğinden Ahlat Koruma Amaçlı İmar Planının revizyonu yapılmıştır.

Diyarbakır Kültür ve Tabiat Varlıklarını Koruma Kurulunca uygun görülerek Belediye Meclisince karara bağlanan Revize Ahlat Koruma Amaçlı İmar Planı, Ahlat Kültür Merkezi

içinde kaldığından 4957/2634 sayılı Turizmi Teşvik Kanunu uyarınca Kültür ve Turizm Bakanlığınca onaylanarak uygulamaya geçmiştir.

D.7. Sonuç ve Değerlendirme

Bitlis yüzölçümünün %21'ini (161.360 ha.) orman ve fundalık alanlar oluşturmaktadır. Ormanlar ilin güney ve güneybatı kesiminde yer almaktadır. Mevcut orman dokusu da oldukça zayıf durumdadır.

İl sınırlarındaki ormanlardaki hâkim ağaç türü meşedir. Bunun yanında çam, ardıç, kayın, akçaağaç, titrek kavak, doğu çınarı, ceviz, kızılbaş, dış budak, karaağaç, ardıç, akasya, söğüt, huş, sarı çam ve sedir türleri mevcuttur. Ağaççıklar ise alıç, ahlât, sakız ağacı, yabani elma, kızılçık türleridir.

Bitlis il sınırı içindeki ormanlardan yakacak odun olarak yararlanılmaktadır. Yıllık yaklaşık 368,0 ha alanda yakacak odun üretimi yapılmaktadır. İlimizdeki tüm ormanların mülkiyeti devlete aittir.

Bitlis ilinin orman varlığı insan faktörü ve kullanımını sonucunda çok uzun yıllar göz önüne alındığında azalmış durumdadır.

Bölgenin iklim özellikleri ve toprak yapısının, orman alanlarının azalması ve çoğalması üzerindeki etkileri hakkında; karasal iklim ile gece gündüz ve mevsimler arasında sıcaklık farklarının yüksek olması, kış mevsiminin ağır geçmesi ile köylülerin yakacak odunlarını ormandan temin etmelerinin orman üzerindeki olumsuz etkileri söylenebilir.

Her yıl orman alanları büyük oranda tahribatla karşı karşıya kalmaktadır. Özellikle kışlık yakacak temini için yapılan kaçak kesimler ve ormanlık alanda hayvan otlatılması önemli zararlar vermektedir. İlde orman alanlarının muhafazası için orman tahribatının önlenmesi gerekmektedir. Bu tahribatın devam etmesi halinde orman alanlarının daha da azalması kaçınılmazdır.

Son yıllarda ağaçlandırma projeleri geliştirilmiş olup, bunların bir kısmı kentler çevresinde rekreasyona dönük projelerden, bir kısmı da enerji ormanı tesisi amaçlı projelerden oluşmaktadır.

Bitlis ilinde çayır ve mera alanlarının toplamı 297.662 ha'dır. Meralarımız hayvan otlatmak suretiyle kullanılmaktadır. Meralarımızın miktarı ilimiz hayvan otlatmasına yeterli gelmektedir.

İlimizde su kaynakları bakımından zengin olup, irili ufaklı birçok göl ve sulak alan bulunmaktadır. İlimizde bulunan başlıca göller; Van Gölü, Nemrut Gölü, Nazik Gölü, Sodalı Göl (Arin Gölü), Aygır Gölü, Cil Gölü ve Heybeli Gölü'dür. Diğer önemli sulak alanlar ise İron Sazlığı, Ahlat Sazlıkları ve Kavuşuk Yarımadası'dır.

Bitlis ili flora bakımından oldukça zengindir. İlimizdeki mevcut karasal ve akuatik türlerin yaşama ortamları (habitatlar) özellikle sulak alanlar ile yakın çevreleridir. Hava kirliliği bir bölgedeki bazı türlerin yok olmasına, daha dirençli türlerin ise artmasına yol açmaktadır. Örneğin hava kirliliğine dirençli bazı liken türlerinde alüminyum, tuğla, cam, çelik ve gübre fabrikalarından çıkan uçucu florürler (Al, Si, Ca ve Na-Al florürleri) ve ağır metaller (Fe, Zn,

Cd, Mn, Cu, Pb) birikebilir. Kuzey bölgelerinde ren geyikleri liken yediğinden, likenlerde toplanan zehirler ren geyik sütü ve eti ile insanlara geçmektedir. Hava kirliliği yapan maddeler pancar, mısır, salata ve baklagillerde de bulunmuştur.

Bitlis ili fauna bakımından çok zengindir. Bitlis ili düzeyinde nesli tehlikede olan ve olması muhtemel evcil hayvanlar ile yaban hayvanları bulunmamaktadır.

İlimiz Adilcevaz İlçesi sınırları içerisinde bulunan 29.400 hektar büyüklüğündeki alan, 07.09.2005 tarih ve 2005/9453 sayılı Bakanlar Kurulu Kararı ile Süphan Dağı Yaban Hayatı Geliştirme Sahası olarak ilan edilmiştir. Koruma sahasında 15–20 yıl kadar önce çengel boynuzlu dağ keçisi yaşamakta iken bugün bölgede hiç görülmediği tespit edilmiştir.

Bitlis kenti taş mimarisi özellikleri ile önem kazanmaktadır. Tescilli 280 eserin 208'inin tamamı taş mimari özellikleri olan konutlardır.

Tescilli 72 eser, kentteki camiler, medreseler, türbeler, çeşmeler, köprüler ve hamamlardır. Bunlar; 19 Cami 16 Türbe 7 Köprü 4 ve Medreseden oluşmaktadır.

Ahlat, Selçuklu eserleri ve mimarisinin en güzel örneklerinin bulunduğu bir yerleşmedir. Selçuklu döneminden bu yana gelenekselleşerek yapılan konutların yoğun olduğu ve bir ortaçağ kenti görünümü sergileyen kentsel doku "Kentsel Sit Alanı" olarak tanımlanmış ve bu alanı da kapsayan Ahlat Koruma Amaçlı İmar Planı Kültür Bakanlığınca yaptırılarak, Diyarbakır Kültür ve Tabiat Varlıklarını Koruma Kurulunun 14/05/1993 gün ve 1249 sayılı kararı ile uygun görülmüş ve uygulanmaya başlanmıştır.

Kaynaklar

- Bitlis Tarım ve Orman İl Müdürlüğü
- Bitlis İl Özel İdaresi
- Bitlis Kültür Turizm İl Müdürlüğü
- Bitlis Orman İşletme Müdürlüğü
- DSİ VII. Bölge Müdürlüğü
- Van Çevre, Şehircilik ve İklim Değişikliği İl Müdürlüğü
- Bitlis Çevre, Şehircilik ve İklim Değişikliği İl Müdürlüğü

E. ARAZİ KULLANIMI

E.1. Arazi Kullanım Verileri

İlimizin toplam yüzölçümü 856.733 ha olup, bunun 133.051 ha' ı tarım arazisi, 297.662 ha' ı çayır mera arazisi, 164.756 ha' ı orman arazisi ve 261.264 ha alan ise göl alanı olarak dağılım göstermektedir.

Bitlis ilinde çayır-mera alanlarının fazlalığı hayvancılık için bir potansiyel oluşturmaktadır. Arazilerin alt bölgeler bazında dağılımına baktığımızda, en fazla tarım ve mera arazisine sahip bölgenin Ahlat, Adilcevaz, Güroymak, Tatvan ilçelerini kapsayan II. Alt Bölge olduğu görülmektedir.

İlimizde görülen iklim ve jeolojik yapı farklılıkları ile vejetasyondaki çeşitlilik, değişik özelliklere sahip toprakların oluşumuna neden olmuştur.

Su yüzeyleri dahil toplam il yüzölçümü 864.481 hektardır. Bitlis'te I-IV. sınıf tarım arazileri 160.278 ha. olup, genelde tarım bu araziler üzerinde yapılmaktadır. 510.422 ha. alanı olan V-VIII. sınıf arazilerde de işlemeli tarım yapıldığı görülmektedir. Ancak, bu araziler işlemeli tarıma uygun değildir. Tarım alanlarından sonra ikinci sırayı alan mera alanları ve orman alanları VII. sınıf araziler üzerinde yoğunlaşmaktadır.

Kullanma kabiliyet sınıfları sekiz adet olup, toprak zarar ve sınırlandırmaları I. sınıftan VIII. sınıfa doğru giderek artmaktadır.

SINIF - I: Topografya düz veya düze yakın (%0-2)'dir. Su ve rüzgar erozyonu zararı yok veya çok azdır. I.sınıf arazilerin kapladığı alan 22.618 Ha olup il yüzölçümünün %2,6' sını teşkil etmektedir. I. sınıf arazilerin; %56'sını alüvyal topraklar, %11'ni kolüviyal topraklar, %4'ünü kireçsiz kahverengi orman toprakları, %29' unu kireçsiz kahverengi topraklar oluşturmaktadır. Bu arazilerin 16.818 Ha'da nadaslı kuru tarım, 4.379 Ha' da sulu tarım, 51 Ha' da yetersiz sulu tarım yapılmaktadır. Geriye kalan kısmı ise çayır-mera, orman ve yerleşim alanıdır.

SINIF- II: Toplam miktarı 42.740 ha. olup il yüzölçümünün %4,9'unu teşkil etmektedir. Bu arazilerin %6,5'ini alüviyal, %3,8' ini kolüviyal topraklar, %1' ini kırmızı sarı podzolik, %23,3' ünü kireçsiz kahverengi orman, %3' ünü kestane rengi, %28,4' ünü kireçsiz kahverengi, %34' ünü regosoller toprak çeşidi oluşturmaktadır.

Bu arazilerin; 22.402 ha'da kuru tarım, 9.782 ha'da sulu tarım yapılmaktadır. II'nci sınıf arazilerin geriye kalan kısmı ise çayır-mera, orman ve yerleşim alanıdır.

Bu arazilerin %33' ünde eğim %0-2 ve %67' sinde %2-6 arasında değişmektedir. Bu arazilerin %36' sı derin, %41,6' sı orta derin, %22,4' ü de sığdır. Ayrıca bu arazilerin %5,8' inde yaşlılık problemi vardır.

SINIF- III: 3. sınıf araziler 42.904 ha kapladığı alan ile il yüzölçümünün %5,0' ini teşkil eder. Bu arazinin toprak gruplarına göre dağılımı: %7,77 si alüviyal topraklar, %1,26' sı kolüviyal topraklar, %12,2' si kireçsiz kahverengi orman toprakları, %4,77'si kestane rengi topraklar, %4,5' i kahverengi topraklar, %41' i kireçsiz kahverengi topraklar, %28,5'i regosol topraklar şeklindedir.

Bu sınıfın %9'u düz, %66'sı hafif eğimli, geriye kalanı da orta ve dik eğimlidir. %13,3'ü derin, %64,5'i orta derin, %22,2'si sığdır. Bu sınıf toprak gurubunda %6,53 oranında drenaj sorunu vardır. %70,7'sinde erozyon hafif, %7'sinde şiddetli erozyon hakim durumdadır.

Bu alanların kullanım durumları ise 19.617 ha. kuru tarım, 8.048 ha. sulu tarım şeklindedir. Geriye kalan kısmı ise çayır-mera, orman ve yerleşim alanıdır.

SINIF- IV: IV. sınıf araziler ilin 48.441 ha. alanı ile %5,6'sını kaplamaktadır. IV'üncü sınıf arazilerin toprak gruplarına göre dağılımı ise şöyledir; %5'i alüvyal topraklar, %1'i kolüviyal topraklar, %4,5'i kireçsiz kahverengi orman toprakları, %12,3'ü kestanerengi topraklar, %4,2'si kahverengi topraklar, %7,5'i kireçsiz kahverengi topraklar, %70'ini de regosol topraklar oluşturmaktadır.

Bu alanların kullanım durumları ise şöyledir; 19.617 ha'da kuru tarım, 8.252 ha'da sulu tarım şeklindedir. Geriye kalan kısmı ise çayır-mera, orman ve bahçe alanıdır.

Bu sınıf arazilerin %0,6'sı düz, %33,4'ü hafif eğimli, geriye kalan %66'sı ise orta ve dik eğime sahiptir. Toprakların %2'si derin, %71,2'si orta derin, %26'sı sığ ve çok sığdır. Yine bu toprakların %7,4'ü orta, %26'sı şiddetli erozyona uğramaktadır.

SINIF- V: Beşinci sınıf araziler, yetişecek bitki cinsini sınırlayan ve kültür bitkilerinin normal gelişmesini önleyen sınırlandırmalara sahiptir. V. sınıf araziler 3.575 ha. alanla il yüzölçümünün %0,4'ünü teşkil eder. Tamamı çayır-mera arazisi olarak kullanılmaktadır.

SINIF-VI: 50119 ha. alanı ile il yüzölçümünün %5,8'ini kaplar. Bu arazilerin toprak gruplarına göre dağılımı ise şöyledir; %0,4'ü kalüvyal topraklar, %16'sı kireçsiz kahverengi orman toprakları, %13'ü kestanerengi topraklar, %4,5'i kahverengi topraklar, %32,1'i kireçsiz kahverengi topraklar, %34'ü regosol topraklardır.

Bu toprakların %11,8'i orta, geriye kalanın tamamı dik ve çok dik eğime sahiptir. %30,5'i orta derin, %69'u sığ ve çok sığ derinliğe sahiptir. Bu arazilerin tamamına yakın bölümü orta ve şiddetli erozyon altındadır.

Bu arazilerin 7.009 ha. tarım arazisi, 34.424 ha. mera, 8.434 ha. orman-funda, 252 ha. yerleşim yeri olarak kullanılmaktadır.

SINIF- VII: Bu sınıfa giren topraklar çok dik eğim, erozyon, toprak sağlığı, taşlılık, yaşlılık, tuzluluk veya sodilik gibi kültür bitkilerinin yetiştirilmesini engelleyen çok şiddetli sınırlandırmalara sahiptir.

Bu araziler 440765 ha. alanı ile il yüzölçümünün %51'lik kısmını kaplar. Bu alanların toprak gruplarının dağılımı ise %0,8'i alüvyal topraklar, %3'ü kırmızı sarı podzolik topraklar, %0,9'u kahverengi orman toprakları, %46'sı kireçsiz kahverengi orman toprakları, %2'si kahverengi topraklar, %43,8'i kireçsiz kahverengi topraklar, %3,5'i regosol topraklardan oluşmaktadır.

Bu sınıf arazilerin tamamına yakını dik eğimlidir. %2 kadarı derin ve orta derin, %98'i sığ ve çok sığ topraklardır. Bu arazilerin 3.671 ha' da drenaj problemi gözükmemektedir. Erozyon %1'nde hafif ve orta, %99' unda şiddetli ve çok şiddetlidir.

Bu arazilerin 1.114 ha' ı kuru tarım ve sulu tarım, 220.385 ha' ı çayır-mera, 218.830 ha' ı orman-funda geriye kalan kısmı tarım dışı ve yerleşim alanı halindedir. İl topraklarında kültür

bitkilerinin yetiştirilmesini ve tarımsal kullanımı kısıtlayan etmenlerin en önemlilerini erozyon, sığlık, taşlılık, kayalık ve drenaj bozukluğu teşkil etmektedir.

SINIF- VIII: Bu tip araziler erozyon, yaşlılık, kayalık, düşük rutubet kapasitesi, tuzluluk ve sodiklik gibi kısıtlayıcılardan bir veya birkaçının önlenemeyecek derecedeki şiddetli sınırlandırmaları nedeniyle ot, ağaç ve kültür bitkilerinin yetiştirilmesine elverişli değildir.

Bu tip araziler 19.538 ha. ile il toprakları yüzölçümünün %2,3' ünü oluşturur.

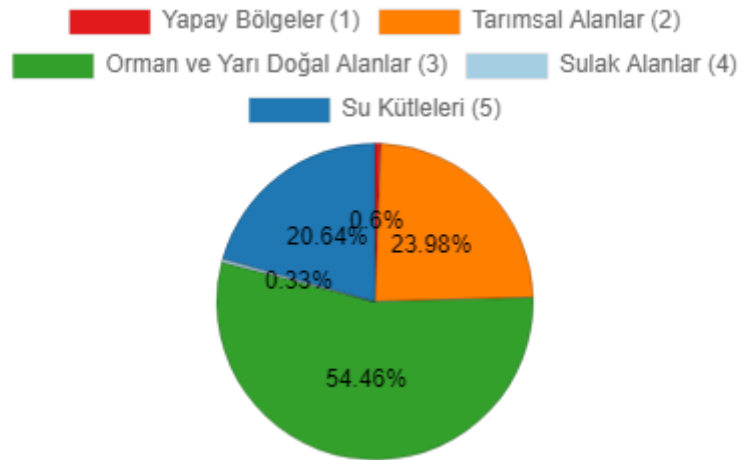
İl genelinde; Orman ve fundalık alanların %5'i III-IV. sınıf araziler çok az bir kısmı I-II sınıf araziler geri kalan %95' lik kısmını ise VI-VII. Sınıf araziler oluşturur.

Yerleşim alanları ise ilin 3.111 ha'lık kısmını kaplamaktadır. Bu alanların 1.153 ha I-IV. sınıf arazilerde, 978 ha V-VII. sınıf arazilerde, 980 ha. da VIII. sınıf araziler üzerinde yer almaktadır.

Çayır-mera alanlarının %3,5'i düz, %3'ü hafif, %7,5'i orta, %86'sı dik eğimlidir. Kuru tarım yapılan alanların %30'u düz, %31'i hafif, %39' u orta eğimlidir. Sulu tarım yapılan alanların %38'i düz, %30'u hafif, %24'ü orta, %8'i dik eğimlidir.

İlimizde 2020 yılı arazi kullanım durumuna göre arazi sınıflandırması bilgilerine ulaşılmamış olup 2017 yılı verileri ile grafik oluşturulmuştur.

Bitlis İl Tarım ve Orman Müdürlüğünden 06.04.2022 tarihli ve 3363031 sayılı yazımız ile bilgi istenmiş ancak ilgili kurumdan bilgi gelmemesi nedeniyle Çizelge E.53 doldurulmamıştır.



Grafik E.20 – Arazi kullanım durumuna göre arazi sınıflandırması

(<https://corinecbs.tarimorman.gov.tr>, 2023)

Çizelge E.53 – Arazi kullanım sınıflandırması
(<https://corinecbs.tarimorman.gov.tr>, yıl)

	ALAN BÜYÜKLÜĞÜ									
	1990		2000		2006		2012		2018	
Arazi Sınıfı	ha	%	ha	%	ha	%	ha	%	ha	%
1) Yapay Alanlar	3.361,97	0,41	3.438,36	0,42	3.688,81	0,44	4.036,5	0,49	4.989,89	0,60
2) Tarımsal Alanlar	189.000,99	23,02	189.054,47	23,02	196.747,60	23,73	196.635,21	23,72	198.865,95	23,98
3) Orman ve Yarı Doğal Alanlar	449.796,31	54,78	449.742,35	54,77	454.465,85	54,82	454.236,05	54,79	451.693,45	54,46
4) Sulak Alanlar	1.679,65	0,20	1.603,82	0,20	2.774,71	0,33	2.774,71	0,33	2.703,76	0,33
5) Su Yapıları	177.295,16	21,59	177.295,16	21,59	171.301,31	20,66	171.295,8	20,66	171.159,75	20,64
TOPLAM	821.134,08	100,0	821.134,16	100,0	828.978,28	100,0	828.978,27	100,0	819.412,8	100,00

E.2. Mekânsal Planlama

E.2.1. Çevre Düzeni Planı

Muş-Bitlis-Van Planlama Bölgesi 1/100.000 Ölçekli Çevre Düzeni Planı" 11.11.2008 tarih ve 27051 sayılı Resmi Gazete'de yayımlanan "Çevre Düzeni Planlarına Dair Yönetmelik", 4856 sayılı Kanun'un 2 (h) ve 10 (c) maddeleri ile 2872/5491 sayılı Kanun'un 9 (b) maddesi uyarınca 01.04.2011 tarihinde onaylanmıştır.

Muş-Bitlis-Van Planlama Bölgesi 1/100.000 Ölçekli Çevre Düzeni Planı'nın K-48 ve L-48 Paftalarında yapılan değişiklikler Bakanlık Makamının 18.12.2012 tarih ve 19412 sayılı oluru ile onaylanmıştır.



Harita E.5 – Bitlis ilinin Çevre Düzeni Planı
(Bitlis Çevre, Şehircilik ve İklim Değişikliği İl Müdürlüğü, 2023)

E.3. Sonuç ve Değerlendirme

İlimizin toplam yüzölçümü 856.733 ha olup, bunun 133.051 ha' ı tarım arazisi, 126.728 ha' ı çayır mera arazisi, 164.756 ha' ı orman arazisi ve 261.264 ha alan ise göl alanı olarak dağılım göstermektedir.

Bitlis ilinde çayır-mera alanlarının fazlalığı hayvancılık için bir potansiyel oluşturmaktadır.

İlimizde görülen iklim ve jeolojik yapı farklılıkları ile vejetasyondaki çeşitlilik, değişik özelliklere sahip toprakların oluşumuna neden olmuştur.

Çevre planlaması, her türlü yatırım ve planlama faaliyetlerinde çevre unsurunun gözetilerek kalkınmanın sürdürülmesini, çevre kaynaklarının kirlenmeden ve aşırı kullanımdan korunmasını, mevcut sorunların çözümünde, bozulan çevrenin yeniden sağlıklı hale getirilmesinde ve bundan sonra çevreye zarar verebilecek faaliyetlerin önceden engellenmesini amaçlar. Kentsel alanların fiziki ve yeşil alan açısından daha sağlıklı bir şekilde planlamasını sağlayarak, kent insanına yaşayabilecek bir ortamın hazırlanması, mevcut kirliliğin ortadan kaldırılması, kirlenme ve bozulmaların önceden engellenmesi, kaynakların geliştirilerek gelecek nesillere bırakılması çevrenin planlaması ile olur.

İnsanın çevresi ile uyum içerisinde yaşayabilmesi, çevreyi en az kirlletmesi, çevreden hem şimdi hem de gelecekte daha sağlıklı bir şekilde yararlanması, hava su ve toprak gibi çevre kaynaklarının en uygun kullanımının sağlanması için çevrenin planlanması gerekir.

Bu kapsamda tüm canlıların sağlıklı ve dengeli bir çevrede yaşamaları, doğal kaynakların korunması, değerlendirilmesi ve geliştirilmesi amacıyla gerek kurumsal ve gerekse özel kesimde elverişli bir iletişim, planlama, eş güdüm ve denetim sisteminin oluşturulması sağlanmalıdır.

Kaynaklar

Tarım ve Orman Bakanlığı (<https://corinecbs.tarimorman.gov.tr/>)
Bitlis Çevre, Şehircilik ve İklim Değişikliği İl Müdürlüğü

F. ÇED, ÇEVRE İZİN VE LİSANS İŞLEMLERİ

F.1. Çevresel Etki Değerlendirmesi İşlemleri

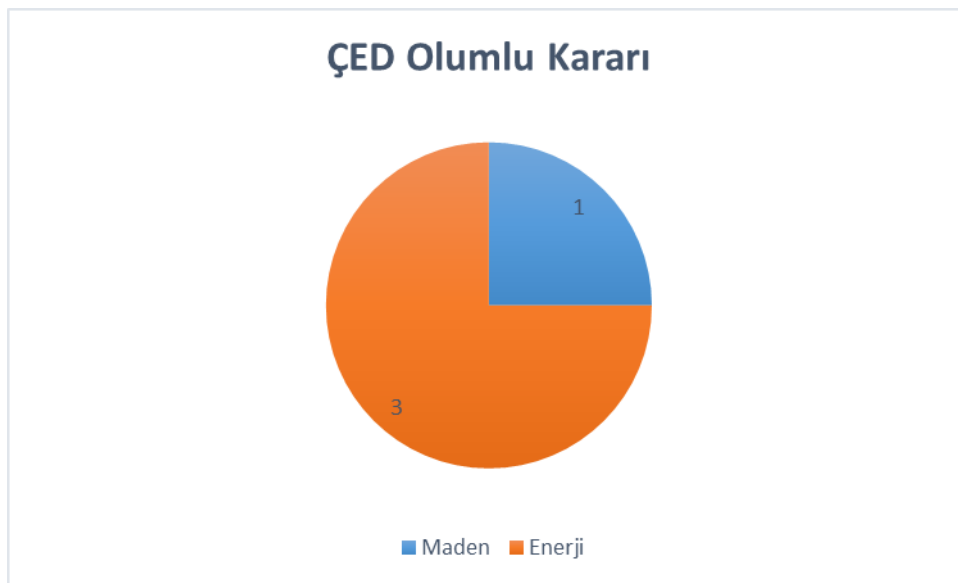
Çizelge F.51’ de “Diğer” sütunu bulunmamaktadır. Çizelgede sektör olarak yer almayan Define Arama Projeleri için “Diğer” sütunu İl Müdürlüğümüzce oluşturulmuştur.

Çizelge F.54 – Bakanlık merkez ve ÇŞİDİM tarafından 2022 yılı içerisinde alınan ÇED Olumlu ve ÇED Gerekli Değildir Kararlarının sektörel dağılımı*

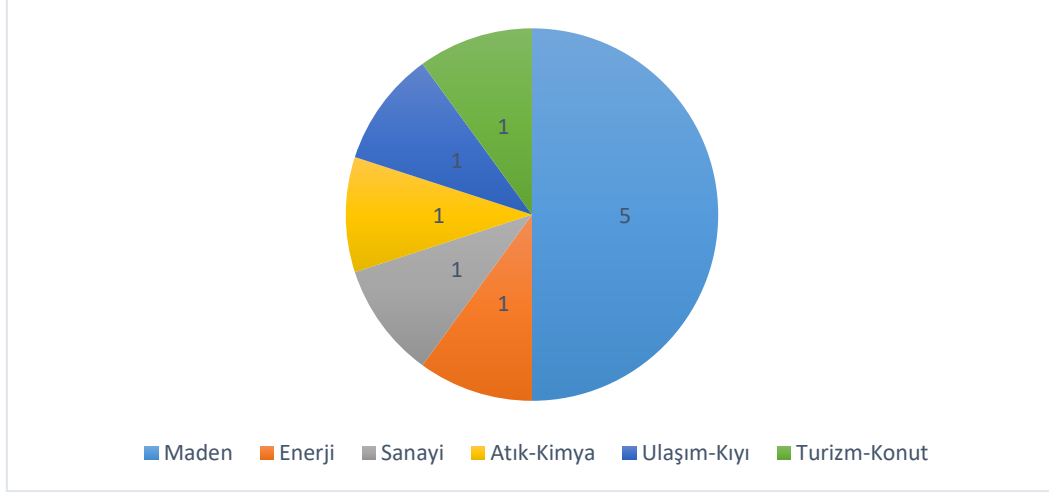
(e-ÇED Yazılımı, <https://ced.csb.gov.tr/>, 2023)

Karar	Maden	Enerji	Sanayi	Tarım-Gıda	Atık-Kimya	Ulaşım-Kıyı	Turizm-Konut	Diğer	TOPLAM
ÇED Gerekli Değildir	5	1	1	-	1	1	1	-	10
ÇED Gereklidir	2	-	-	-	-	-	-	-	2
ÇED Olumlu Kararı	1	3	-	-	-	-	-	-	4
ÇED Olumsuz Kararı	-	-	-	-	-	-	-	-	0
İade/İptal	2	1	-	-	-	-	-	-	3

* ÇED Yönetmeliğine tabi faaliyetlerin bir kısmı birden fazla ili kapsadığı durumlarda her il ayrı ayrı bildirimde bulunduğu için ÇED karar sayılarında mükerrerlikler oluşmaktadır. Bilindiği üzere ÇED Yönetmeliğine tabi faaliyetlerin ÇED sürecinin yürütülmesinde Bakanlığımızca ÇED sürecini yürütecek koordinatör il e-ÇED sisteminden ilgili Daire Başkanlığınca belirlendiğinden koordinatör il olarak belirlenen ilin ÇED kararını tabloya işlemesi gerekmektedir.



Grafik F.21 – 2022 yılında ÇED Olumlu Kararı alınan projelerin sektörel dağılımı (e-ÇED Yazılımı, <https://ced.csb.gov.tr/>, 2023)



Grafik F.22 – 2022 yılında ÇED Gerekli Değildir Kararı alınan projelerin sektörel dağılımı
(e-ÇED Yazılımı; <https://ced.csb.gov.tr/>, 2023)

Çizelge F.55 – Bakanlık merkez ve ÇŞİDİM tarafından 2018-2022 yılları arasında verilen muafiyet kararlarının sektörel dağılımı
(e-ÇED Yazılımı; <https://ced.csb.gov.tr/>, 2023)

Maden	Enerji	Sanayi	Tarım-Gıda	Atık-Kimya	Ulaşım-Kıyı	Turizm-Konut	Su-Hayvancılık-Eğitim	Toplam
27	45	120	85	17	18	39	30	381

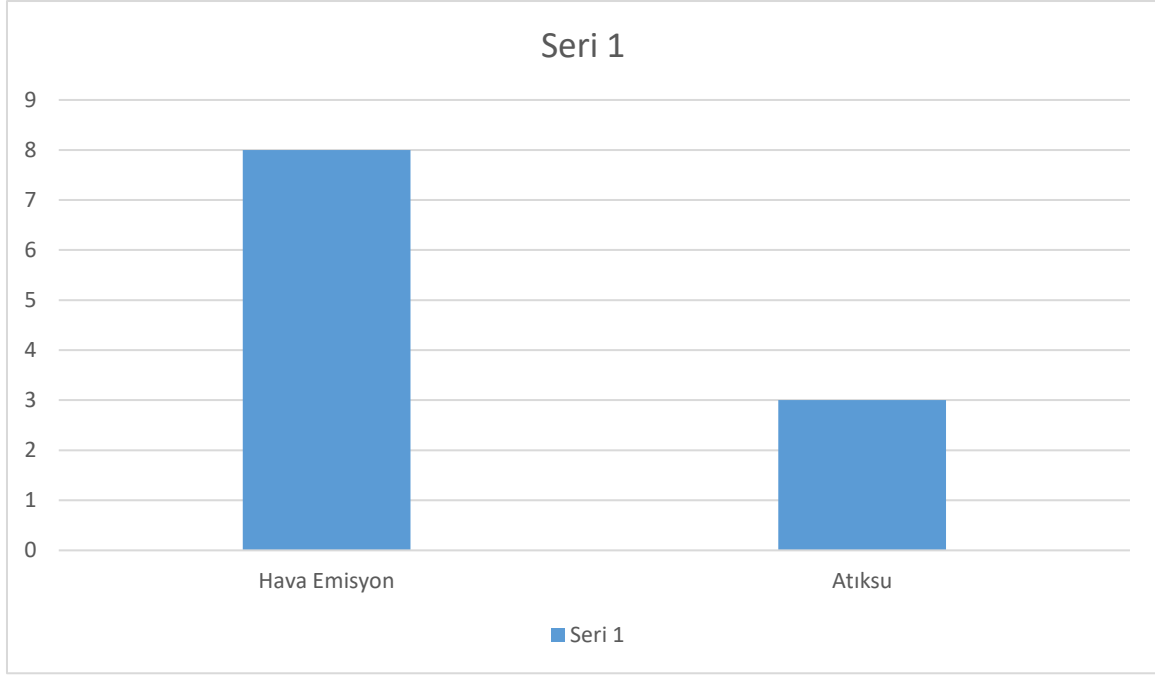
Çizelge F.56 – 2018-2022 yılları arasında verilen iade/iptal kararlarının sektörel dağılımı
(e-ÇED Yazılımı; <https://ced.csb.gov.tr/>, 2023)

Maden	Enerji	Sanayi	Tarım-Gıda	Atık-Kimya	Ulaşım-Kıyı	Turizm-Konut	TOPLAM
2	1	-	-	-	-	-	3

F.2. Çevre İzin ve Lisans İşlemleri

Çizelge F.57 – 2022 yılında Bakanlık Merkez teşkilatı ve ÇŞİDİM tarafından verilen Geçici Faaliyet Belgesi ve Çevre İzni/Çevre İzin ve Lisansı Belgesi sayıları
(e-İzin Yazılımı, 2023)

	EK-1	EK-2	TOPLAM
Geçici Faaliyet Belgesi	-	31	31
Çevre İzin/Çevre İzin ve Lisans Belgesi	-	16	16
Çevre İzni Muafiyet Sayısı	-	6	6
TOPLAM	-	53	53



Grafik F.23 – 2022 yılında verilen Çevre İzin/ Çevre İzin ve Lisans Belgelerinin konularına göre dağılımı
(e-izin yazılımı, 2023)

F.3. Sonuç ve Değerlendirme

İlimizde 2022 yılında toplam 17 adet ÇED Kararı (Ek 1+ Ek 2) verilmiştir. ÇED Gerekli Değildir Kararlarının 5 tanesi maden sektöründe, 1 tanesi sanayi sektöründe, 1 tanesi ulaşımkıyı sektöründe, 1 tanesi enerji sektöründe, 1 tanesi atık-kimya sektöründe, 1 tanesi turizm-konut sektöründe, 1 tanesi ise diğer (define arama projesi) sektöründedir. İlimizde 2022 yılında verilen ÇED Olumlu Kararı 4 adet bulunmaktadır.

Çevre Mevzuatı kapsamında ilimizde 2022 yılı içerisinde toplam 31 adet Geçici Faaliyet Belgesi başvurusu kabul edilmiştir. 2022 yılı içerisinde 6 adet Çevre İzni Muafiyet Belgesi verilmiştir.

İlimizde 2022 yılı içerisinde toplam 16 tane tesise Çevre İzin ve Lisans Belgesi verilmiştir.

Kaynaklar

Bitlis Çevre, Şehircilik ve İklim Değişikliği İl Müdürlüğü
e-ÇED Yazılımı
e-İzin Yazılımı

G. ÇEVRE DENETİMLERİ VE İDARİ YAPTIRIM UYGULAMALARI

G.1. Çevre Denetimleri

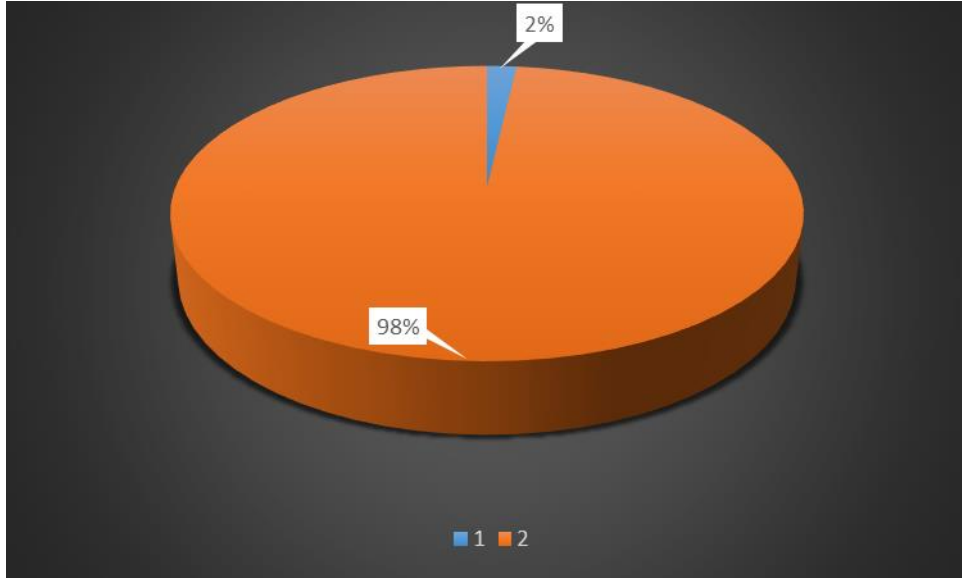
Bu rapor kapsamında denetim faaliyetleri değerlendirilirken, gerçekleştirilen denetimler planlı (rutin) ve ani (plansız-rutin olmayan) denetimler olarak ikiye ayrılmıştır. Planlı denetimler, bir ya da çok yıllık bir program çerçevesinde İl Müdürlüğü tarafından haberli veya habersiz olarak gerçekleştirilen denetimlerdir. Plansız denetimler ise;

- izin yenileme prosedürünün bir parçası olarak,
- yeni izin alma prosedürünün bir parçası olarak,
- kaza ve olaylar sonrasında (yangın ve aniden ortaya çıkan kirlilikler gibi),
- mevzuata uygunsuzluğun fark edildiği durumlarda,
- Bakanlık ya da ÇŞİDİM tarafından gerek görülen durumlarda,
- ihbar veya şikâyet sonrasında

ani olarak gerçekleşen ve herhangi bir programa bağlı kalınmaksızın ÇŞİDİM tarafından yapılan denetimlerdir.

Çizelge G.11 - 2022 yılında ÇŞİDİM tarafından gerçekleştirilen denetimlerin sayısı
(e-denetim yazılımı, 2023)

Denetimler	Toplam
Planlı denetimler	6
Plansız (ani+şikayet) denetimler	328
Genel toplam	334



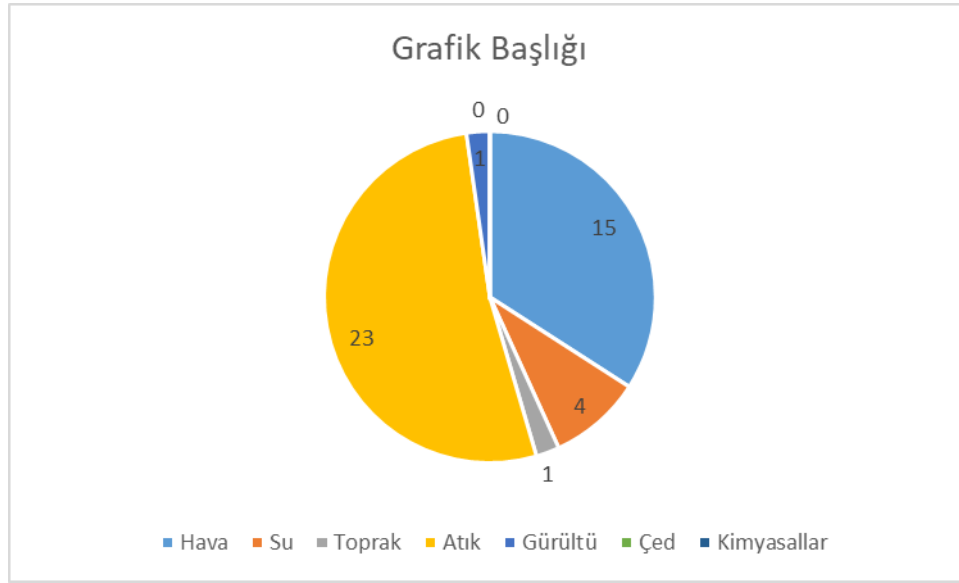
Grafik G.24 – ÇŞİDİM tarafından 2022 yılında gerçekleştirilen planlı ve ani çevre denetimlerinin dağılımı
(e-denetim yazılımı, 2022)

G.2. Şikâyetlerin Değerlendirilmesi

Çizelge G.58 – 2022 yılında ÇŞİDİM’e gelen tüm şikâyetler ve bunların değerlendirilme durumları

(Çevre, Şehircilik ve İklim Değişikliği İl Müdürlüğü, 2023)

Şikâyetler	Hava	Su	Toprak	Atık	Kimyasallar	Gürültü	ÇED	TOPLAM
Şikâyet sayısı	15	4	1	23	-	1	-	43
Denetimle sonuçlanan şikâyet sayısı	15	4	1	23	-	1	-	43
Şikâyetleri denetimle sonuçlanma (%)	%100	%100	%100	%100	-	%100	-	%100

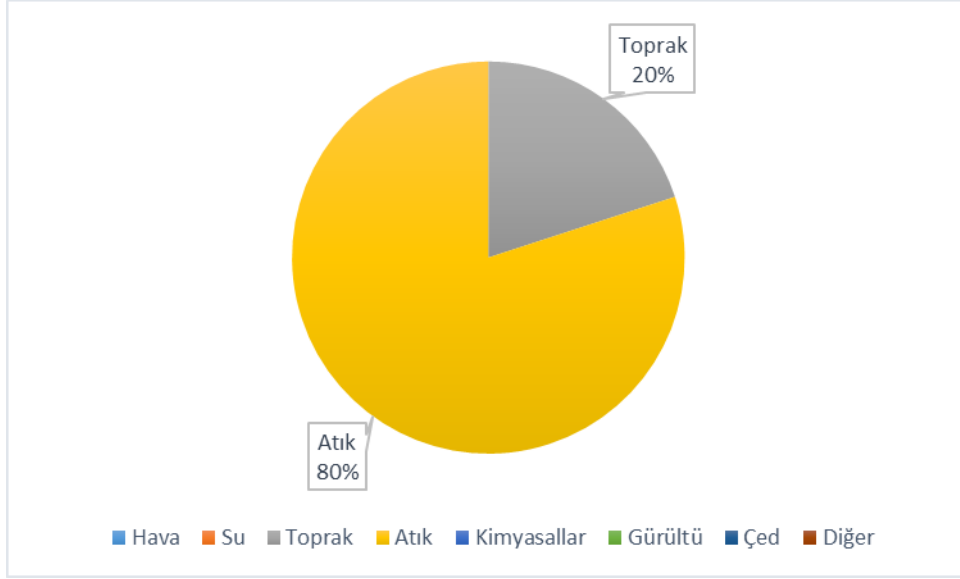


Grafik G.25 – 2022 yılında ÇŞİDİM gelen şikâyetlerin konulara göre dağılımı
(Çevre, Şehircilik ve İklim Değişikliği İl Müdürlüğü, 2023)

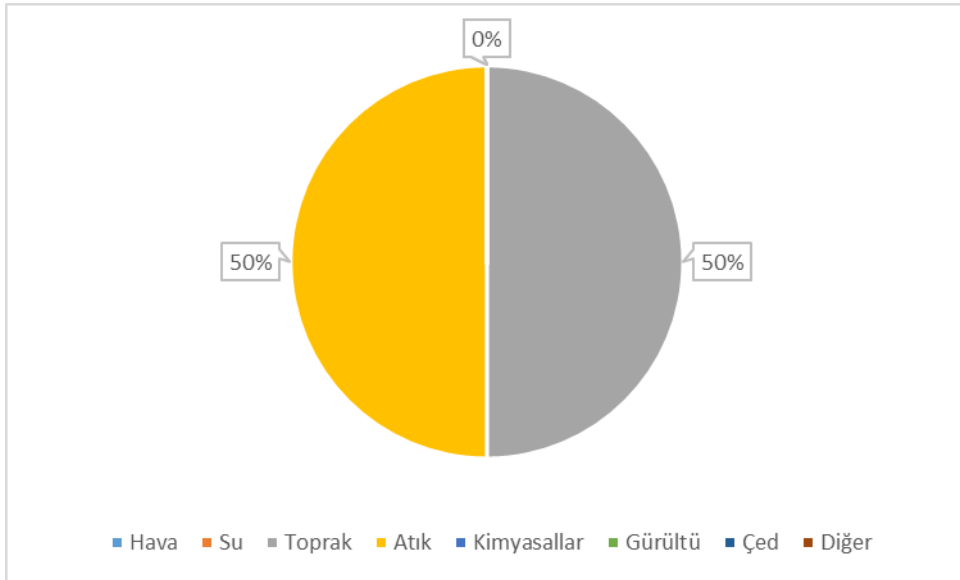
G.3. İdari Yaptırımlar

Çizelge G.59 – 2022 yılında ÇŞİDİM tarafından uygulanan ceza miktarları ve sayısı (e-denetim yazılımı, 2023)

	Hava	Su	Toprak	Atık	Kimyasallar	Gürültü	ÇED	Diğer	TOPLAM
Ceza Miktarı (TL)			32.855	131.516					164.371
Uygulanan Ceza Sayısı			1	1					2



Grafik G.26 – 2022 yılında ÇŞİDİM tarafından uygulanan idari para cezaları miktarının konulara göre dağılımı
(e-denetim yazılımı, 2023)



Grafik G.27 - 2022 yılında ÇŞİDİM tarafından uygulanan idari para cezaları sayısının konulara göre dağılımı
(e-denetim yazılımı, 2023)

G.4. Çevre Kanunu Uyarınca Durdurma Cezası Uygulamaları

İlimizde 2022 yılında 2872 sayılı Çevre Kanunu kapsamında faaliyet durdurma kararı verilen herhangi bir tesis yoktur.

G.5. Sonuç ve Değerlendirme

İlimizde 2022 yılında Çevre, Şehircilik ve İklim Değişikliği İl Müdürlüğümüz tarafından 410 (ani+şikayeti) çevre denetimi gerçekleştirilmiştir.

İlimiz çevre bilinci ve duyarlılığı bakımından henüz yeterli seviyeye ulaşamamıştır. 2020 yılı itibarıyla çevrenin korunması ve çevre kirliliğinin azaltılması amacıyla gelen şikâyetlerin sayısı artmıştır. Gerek sözlü ve gerekse yazılı şekilde gelen bu şikâyetler anında değerlendirmeye alınmış ve gerekli denetimler yapılarak söz konusu şikâyetler giderilmiştir. İlimizdeki şikâyetler genelde maden ocaklarının faaliyetleri sırasında oluşan tozlardan kaynaklanmaktadır. Anında denetim ekibimiz şikâyetleri değerlendirmekte ve söz konusu şikâyet alanına gidilip gerekli işlemler yapılmaktadır.

İlimizde 2022 yılında 2872 sayılı Çevre Kanunu kapsamında faaliyet durdurma kararı verilmemiştir.

Kaynaklar

Bitlis Çevre, Şehircilik ve İklim Değişikliği İl Müdürlüğü
e-Denetim Yazılımı

H. ÇEVRE EĞİTİMLERİ

Ülkemizde son yıllarda yoğun olarak görülen çevre sorunlarının temelinde, toplumun çevre ile ilgili hak ve sorumlulukları konusunda yeterli çevre bilinci ve duyarlılığının bulunmaması, çevre eğitim düzeyinin yetersiz kalması, yeterli sayıda uzman çevre eğitimcilerinin bulunmaması, çevre bilincinin oluşturulmasında kitle iletişim araçlarının yeterli bir şekilde kullanılmaması, gelişmiş ülkelerin çevre eğitim programlarının ülkemize adaptasyonunun sağlanmaması, mevzuat karmaşasının eğitime yansması, bu nedenle toplumsal katılımın sağlanamaması, kurum ve kuruluşlar bazında çevre örgütlenmesine gidilememesi, eğitim için gerekli finansmanın sağlanamaması, çevre eğitiminin sürekli ve uygulamalı görsel ve işitsel bir program şeklinde uygulanmaması sonucunda çevre bilinci oluşmamaktadır.

Geçen senelerde Bitlis İlinde çevre koruma bilinci çok az seviyede kalmıştır. Ancak yıllar geçtikçe İl Müdürlüğümüz çevre konusunda eğitime ayrı bir önem vermiştir. Çünkü topluma çevre bilincinin verilmesi ve çevre sorunlarına karşı önlemlerin alınmasında eğitimin önemi büyüktür. Çevre konusunda bilinçlenmemiş ve eğitilmemiş bir toplum yaşadığı dünyayı kendinden sonra başkalarının kullanacağını düşünemez. Çok genç nüfusa sahip olan ülkemizin, çevre eğitimi sayesinde yakın bir gelecekte yeterli çevre bilincine kavuşacağı, çevre kirliliğini önleme ve koruma konularında ileri bir düzeye geleceği mütalaa edilmektedir.

İlimizde Çevre Koruma Vakfı ile TEMA Vakfına ait bir adet temsilcilik dışında herhangi bir çevre vakfı bulunmamaktadır. Ancak İl Müdürlüğümüzün çalışmaları ile bütün kamu kurumlarına birer çevre koruma vakfı gibi çalışma bilinci verilmiştir.

Çevre kirliliğine bağlı sorunlar 1970'li yılların başında hız kazanarak uluslararası platformlarda tartışılır hale geldi. 1972 yılında İsveç'te yapılan Birleşmiş Milletler Çevre Konferansı'nda alınan kararla, 5 Haziran'ın Dünya Çevre Günü olarak kabul edildi. Ülkemizde de bu tarihten itibaren kutlanmaya başlanan Dünya Çevre Günü'nde, insanlığın geleceğini yakından ilgilendiren çevre konusunda duyarlılık oluşturmak için etkinlikler düzenlenmekte, konunun önemine dikkat çekilmektedir. Doğal kaynakların bilinçsizce tüketilmesi, dünyamızın düşünceşizce kirlenmesi, şüphesiz ki yaşamın sürekliliğini ve kalitesini olumsuz yönde etkileyecektir. Temiz bir dünyada yaşayabilmek ve gelecek nesillerimize temiz bir çevre bırakabilmek, devletlerin olduğu kadar bireylerin de temel prensibi olmalıdır. Bunun için herkes üzerine düşen sorumluluğu yerine getirmelidir.

5 Haziran Dünya Çevre Günü kapsamında ilimiz Milli Eğitim Bakanlığına bağlı okullarında ki öğrencilere çevre ve doğa duyarlılığına dikkat çekmek için ÇED, Çevre İzin ve Denetim Şube Müdürlüğümüz tarafından Dünya Çevre Günü kapsamında eğitici öğretici ve eğlenceli olmak üzere çeşitli materyaller dağıtılmıştır. Aynı zamanda öğrencilerle tarihi ve turistik yerlere çevre gezisi düzenlenmiş olup ardından Adilcevaz ilçesinde Van Gölünde tekne turu, Tatvan sahilinde sıfır atık konulu sahil yürüyüşü, atık konulu resim sergisi, uçurtma şenliği, sıfır atık konulu tiyatro, akıl oyunları ve çevre bilinci oluşturmak için çeşitli etkinlikler yapılmıştır. Öğrencilere ilimizin tarihi güzellikleri anlatılmış olup gezi ve şenlik bitiminde bulunduğumuz alanda çevre bilincini geliştirebilmek adına atık toplama işlemi gerçekleştirilmiştir.

Çevre konusunda daha duyarlı bir toplum oluşturulması gayesiyle çalışan İl Müdürlüğümüzün verdiği eğitimler her geçen yıl daha da artarak devam edecektir.

Kaynaklar

Bitlis Çevre, Şehircilik ve İklim Değişikliği İl Müdürlüğü