
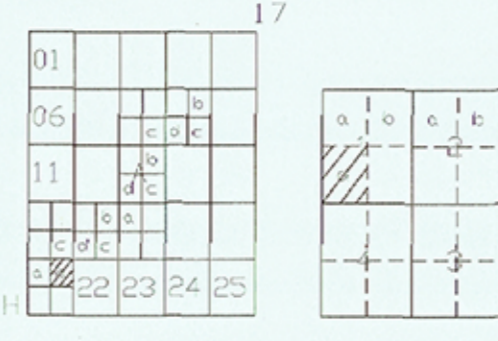


ÇANAKKALE İLİ, GELİBOLU İLÇESİ,
CEVİZLİ, SÜTLÜCE, BURHANLI, PAZARLI VE İLGARDERE
KÖYLERİ KIYI KESİMİ
KORUMA AMAÇLI UYGULAMA İMAR PLANI REVİZYONU

H17-A-21-B-1-D




ÖLÇEK = 1/1000



ÇANAKKALE-GELİBOLU

H17-a-21-b-1-d

4 462 254.55
4 462 254.55
4 462 254.55
4 462 254.55



İRF 96 KORDİNAT SİSTEMİNDE VE 20050
EPOĞUNDA MUT. KÖRFEZ HARİTACILIK
PLANA İLİŞTİRİLMİŞTİR. HARİTANIN YAPILAN
GELİBOLU BELEDİYESİNE AIT 57 ADI 1/21000
ÖLÇEĞİNDE HALIHAZIR HARİTA 3194 SAYILI İMAR
KANUNU 7/A MADDESİNE GÖRE ÇIKMIŞTIR.

2015

Barhan ÖZDEMİR
Şehir Plancısı

Niğfer ÇABALAR BAYRAK
4. Bölge Şube Müdürü

Cem DEDES
İmar Planlama Daire Başkanı

ÇANAKKALE İLİ, GELİBOLU İLÇESİ,
CEVİZLİ, SÜTLÜCE, BURHANLI, PAZARLI VE İLGARDERE
KÖYLERİ KIYI KESİMİ
1/1000 ÖLÇEĞİNDE KORUMA AMAÇLI
UYGULAMA İMAR PLANI REVİZYONU

Plan İfem No: KUIP-1773189
Karar Arşiv No: 47/2020
Ölçek: 1/1000

"Çanakkale İl, Gelibolu İlçesi, Cevizli, Sütlüce, Burhanlı, Pazarlı ve İlgardere Köyleri Kıyı Kesimini Kapsayana Alana İlişkin" -61- paftalık 1/1000 ölçekli Koruma Amaçlı Uygulama İmar Planı Revizyonu incedi. Bakanlık Makamının 23.08.2020 tarih ve 7454 sayılı Oluşur'u ile 1 numaralı Cumhurbaşkan Kararnamesininin 109. maddesi uyarınca onandı.

ÇEVRE VE ŞEHİRCİLİK BAKANLIĞI
Tabiiat Varlıklarını Koruma Genel Müdürlüğü

Mehmet Alaattin NALCIOĞLU
Genel Müdür Yardımcısı V.

(K63.K84) NUMARALI NOKTALARARASINDAKİ KIYI KENAR ÇİZGİSİ, 05.01.2018 TARİHİNDE KIYI KENAR ÇİZGİSİ
ONAYLANAN 1/1000 ÖLÇEĞİNDE 25144 NOLU PAFTADAN DOĞRU OLARAK AKTARILMIŞTIR.

KIYI KENAR ÇİZGİSİ TESPİT KOMİSYONU

05.01.2017

BASKAN
Melih DOĞRU
Jeoğrafya Mühendisi

ÜYE
A. Ceyhan
Harita Mühendisi

ÜYE
EMEKLİOĞLU
Mühendisi

ÜYE
A. Yakut DEMİRBAŞ
Seyahat Mühendisi

ÜYE
Yusuf ERCAN KAYA
İnşaat Mühendisi

ÜYE
Ahmet AÇIKGÖZ
Ziraat Mühendisi

M. Uğur AKSESEL
Çevre ve Şehircilik İl Müdürü

AKTARMA İŞLEMİ
UYGUN GÖRÜLMÜŞTÜR.
05.01.2018.
ÇEVRE VE ŞEHİRCİLİK BAKANLIĞI
Mekansal Planlama
Genel Müdürlüğü

AKSESEL
M. Uğur AKSESEL
Çevre ve Şehircilik İl Müdürü

ELİPSÖİD
DATUM
BASLANGIÇ EPOĞU
PROJEKSİYON

198380
1178°36
+2005
UTM42ZD

1/1000

-H17-a-21-b-1-d