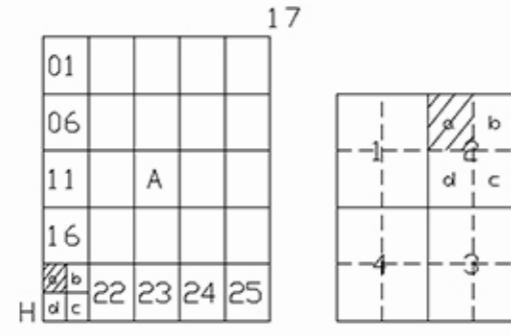
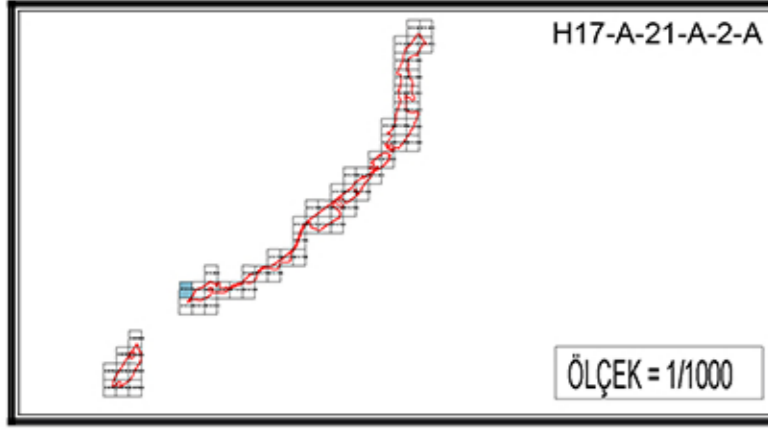


ÇANAKKALE İLİ, GELİBOLU İLÇESİ,
CEVİZLİ, SÜTLÜCE, BURHANLI, PAZARLI VE İLGARDERE
KÖYLERİ KIYI KESİMİ
KORUMA AMAÇLI UYGULAMA İMAR PLANI REVİZYONU



ÇANAKKALE - GELİBOLU

H17 - a - 21 - a - 2 - a

Barhan ÖZDEMİR
Şehir Plancısı

Niğfer CABALAR BAYRAK
4. Bölge Şube Müdürü

Cem DEDES
İmar Planlama Daire Başkanı

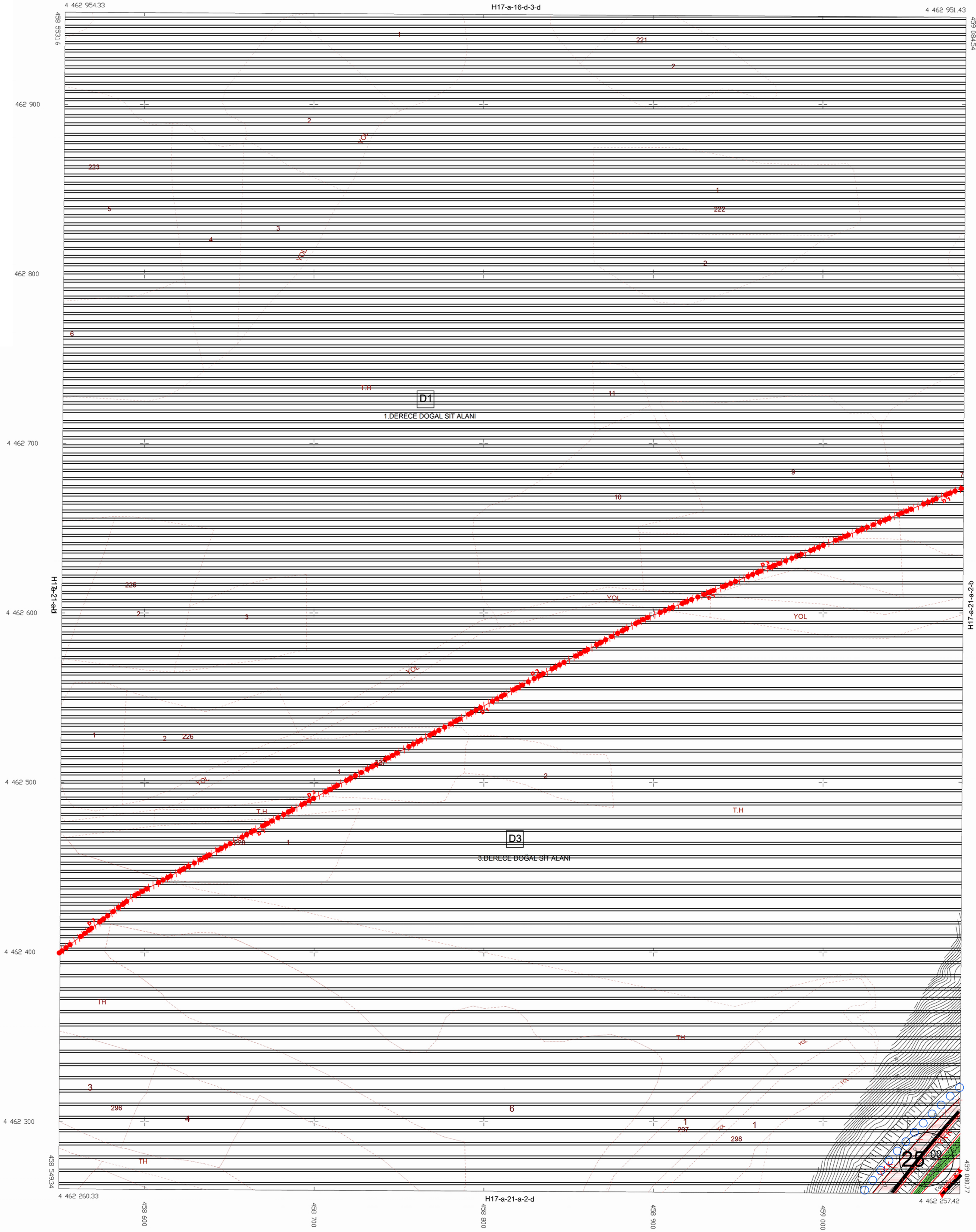
ÇANAKKALE İLİ, GELİBOLU İLÇESİ,
CEVİZLİ, SÜTLÜCE, BURHANLI, PAZARLI VE İLGARDERE
KÖYLERİ KIYI KESİMİ
1/1000 ÖLÇEKLİ KORUMA AMAÇLI
UYGULAMA İMAR PLANI REVİZYONU

Plan İfadeni No: K11P-1775189
Karar Arşiv No: 47/2020
Ölçek: 1/1000

"Çanakkale İl, Gelibolu İlçesi, Cevizli, Sütlüce, Burhanlı, Pazarlı ve İlgardere Köyleri Kıyı Kesimini Kapsayan Alana İlişkin" 61- paftalık 1/1000 ölçekli Koruma Amaçlı Uygulama İmar Planı Revizyonu inceleme, Bakanlık Makamının 23.08.2020 tarih ve 74554 sayılı Oluşu ile 1 numaralı Cumhurbaşkanlığı Kararnamesi ile 109 maddesi uygulanmaktadır.

ÇEVRE VE ŞEHİRCİLİK BAKANLIĞI
Tabii Varlıkları Koruma Genel Müdürlüğü

Mehmet Alaattin NALCIOĞLU
Genel Müdür Yardımcısı V.



İTRF 96 KOORDİNAT SİSTEMİNDE VE 2005.00 EPOĞUNDA MÜT. KÖRFEZ HARİTACILIK PLANLAMA LTD. ŞTİ. TARAFINDAN YAPILAN GELİBOLU BELEDİYESİNE AİT 67 ADET 1/1000 ÖLÇEKLİ HALİHAZİR HARİTA 3194 SAYILI İMAR KANUNUNUN 7/A MADDESİNE GÖRE ONANDI.

04/11/2015

GELİBOLU BELEDİYESİ
M. MUSTAFA ÖZACAR
BELEDİYE BAŞKANI

ELİPSÖİD
DATUM
BAŞLANGIÇ EPOKU
PROJEKSİYON

İGRS80
İTRF96
2005
UTM(27 - 3)

MÜTEAHHİT: KÖRFEZ HARİTACILIK PLANLAMA LTD. ŞTİ.
SORUMLU MÜHÜR: ADEM TORU
TERSİMAT: KÖRFEZ HARİTACILIK PLANLAMA LTD. ŞTİ.