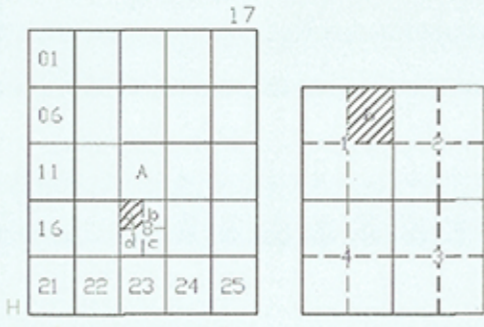
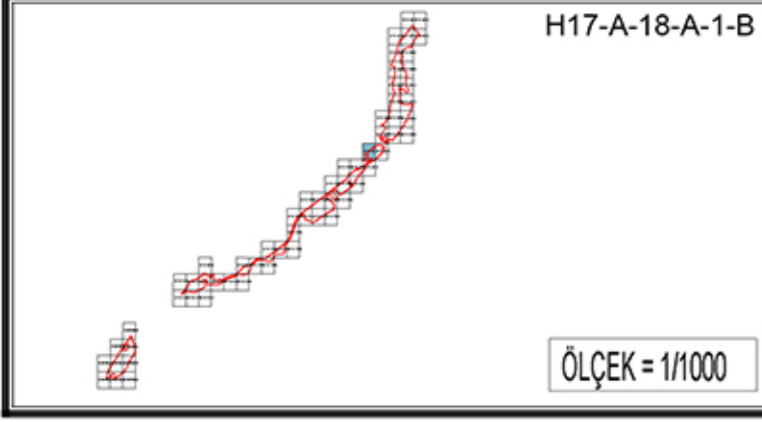
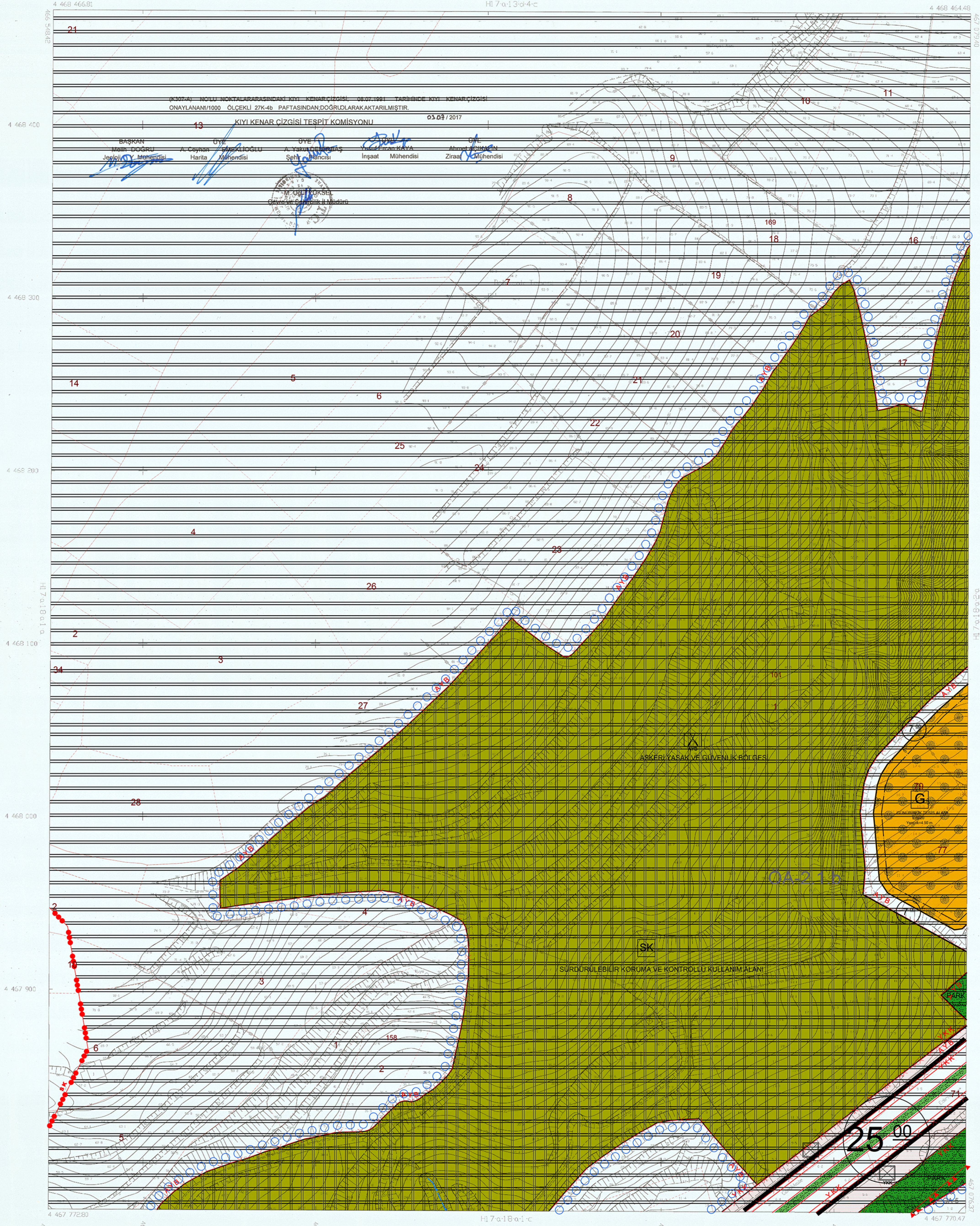


ÇANAKKALE İLİ, GELİBOLU İLÇESİ,  
CEVİZLİ, SÜTLÜCE, BURHANLI, PAZARLI VE İLGARDERE  
KÖYLERİ KIYI KESİMİ  
KORUMA AMAÇLI UYGULAMA İMAR PLANI REVİZYONU



ÇANAKKALE-GELİBOLU

H17-a-18-a-1-b  
H17a13a4c



Barhan ÖZDEMİR  
Şehir Plancısı

Niğfer CABALAR BAYRAK  
4. Bölge Şube Müdürü

Cem DEDES  
İmar Planlama Daire Başkanı

ÇANAKKALE İLİ, GELİBOLU İLÇESİ,  
CEVİZLİ, SÜTLÜCE, BURHANLI, PAZARLI VE İLGARDERE  
KÖYLERİ KIYI KESİMİ  
1/1000 ÖLÇEKLİ KORUMA AMAÇLI  
UYGULAMA İMAR PLANI REVİZYONU

Plan İfaden No: K11P-1773/189  
Karar Arşiv No: 47/2020  
Ölçek: 1/1000

"Çanakkale İl, Gelibolu İlçesi, Cevizli, Sütlüce, Burhanlı, Pazarlı ve İlgardere Köyleri Kıyı Kesimini Kapsayan Alana İlişkin" -61- sayılı 1/1000 ölçekli Koruma Amaçlı Uygulama İmar Planı Revizyonu inceleme Bakanlık Makamının 23.08.2020 tarih ve 7454 sayılı Olan'a ile 1 numaralı Cumhurbaşkanlığı Kararnamesi'nin 109. maddesi uyarınca onamdır.

ÇEVRE VE ŞEHİRCİLİK BAKANLIĞI  
Tabii Varlıkları Koruma Genel Müdürlüğü

Mehmet Alaattin NALCIOĞLU  
Genel Müdür Yardımcısı V.

ITRİ 06 KORDİNAT SİSTEMİNDE VE 20050  
EPOĞUNDA MUT. KÖRFEZ HARİTACILIK  
PLANLAMA LTD.ŞTİ. TARAFINDAN YAPILAN  
GELİBOLU BELEDİYESİNE AİT 57 AKET 1/1000  
ÖLÇEKLİ HALİHAZIR HARİTA 3194 SAYILI İMAR  
KANUNUN 7/A MADDESİNE GÖRE ONANILIR



AKTARMA İŞLEMİ  
UYGUN GÖRÜLMÜŞTÜR.  
03/09/2018  
ÇEVRE VE ŞEHİRCİLİK BAKANLIĞI  
Mekansal Planlama  
Genel Müdürlüğü



*(Handwritten signature)*

ELİPSOİD  
DATUM  
BASLANGIÇ EFOKU  
PROJEKSİYON

GRS80  
118°36'  
2005  
UTM27ZD

1/1000