
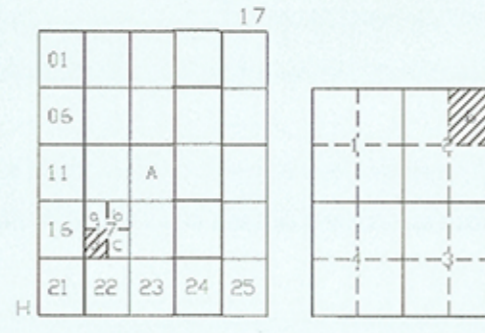


ÇANAKKALE İLİ, GELİBOLU İLÇESİ,
CEVİZLİ, SÜTLÜCE, BURHANLI, PAZARLI VE İLGARDERE
KÖYLERİ KIYI KESİMİ
KORUMA AMAÇLI UYGULAMA İMAR PLANI REVİZYONU

H17-A-17-D-2-B



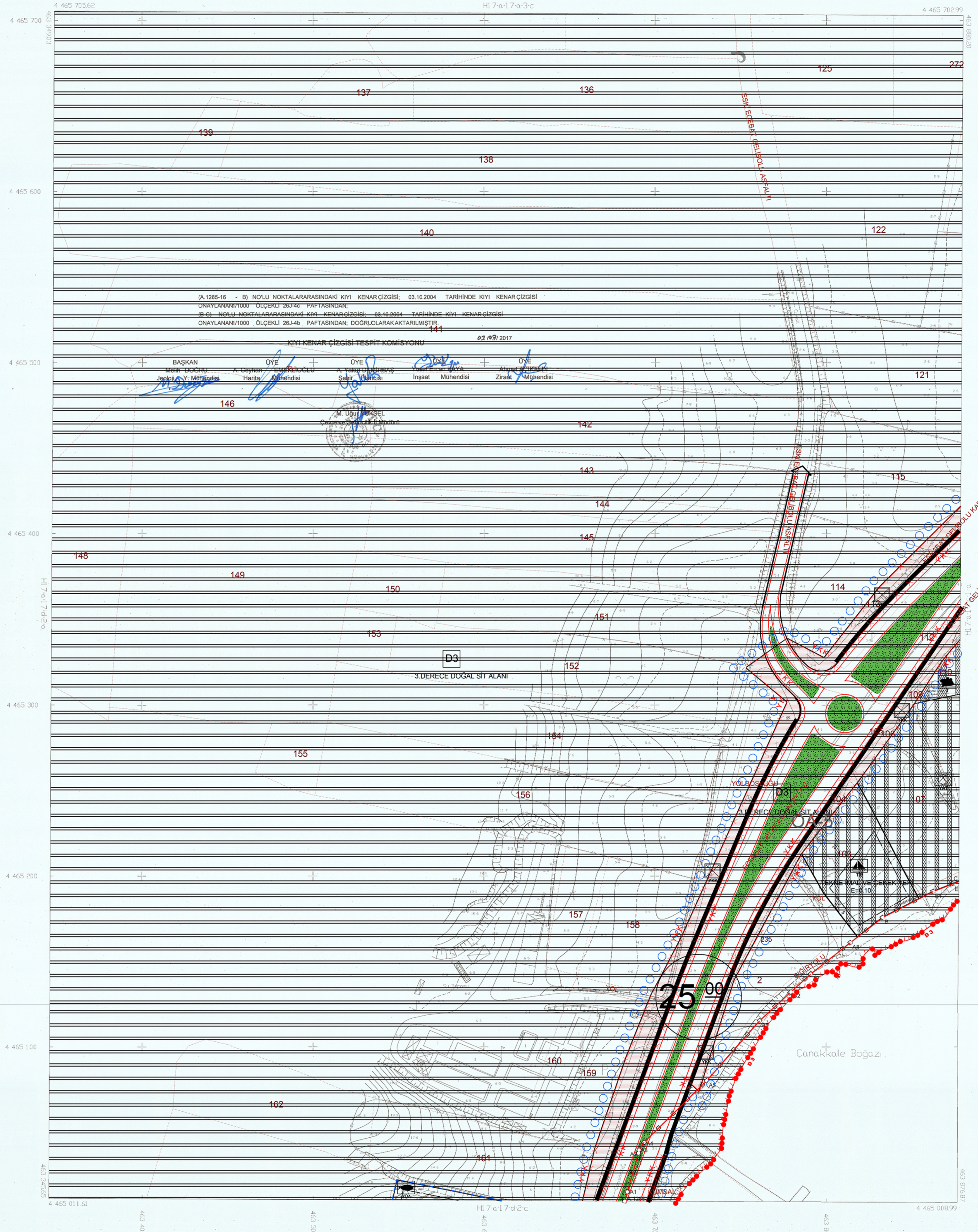
ÖLÇEK = 1/1000



ÇANAKKALE-GELİBOLU

H17-a-17-d-2-b

H17-a-17-a-3-c



Barhan ÖZDEMİR
Şehir Plancısı

Niğfer ÇABALAR BAYRAK
4. Bölge Şube Müdürü

Cem DEDES
İmar Planlama Daire Başkanı

ÇANAKKALE İLİ, GELİBOLU İLÇESİ,
CEVİZLİ, SÜTLÜCE, BURHANLI, PAZARLI VE İLGARDERE
KÖYLERİ KIYI KESİMİ
1/1000 ÖLÇEKLİ KORUMA AMAÇLI
UYGULAMA İMAR PLANI REVİZYONU

Plan İfraz No: K11P-1773/189
Karar Arşiv No: 47/2020
Ölçek: 1/1000

"Çanakkale İl, Gelibolu İlçesi, Cevizli, Sütlüce, Burhanlı, Pazarlı ve İlgardere Köyleri Kıyısı Kesimini Kapsayan Alana İlişkin" 61- parafık 1/1000 ölçekli Koruma Amaçlı Uygulama İmar Planı Revizyonu inceleme Bakanlık Makamının 23.08.2020 tarih ve 7454 sayılı Oluru ile 1 numaralı Cumhurbaşkan Kararnamesinin 109. maddesi uyarınca onandı.

ÇEVRE VE ŞEHİRCİLİK BAKANLIĞI
Tabii Varlıkları Koruma Genel Müdürlüğü

Mehmet Alaattin NALCIOĞLU
Genel Müdür Yardımcısı V.

İTRF '96 KORDİNAT SİSTEMİNDE VE 20050
EPÖCÜNDE MUT. KORFEZ HARİTACILIK
PLANLAMA LTD.ŞTİ. TARAFINDAN YAPILAN
GELİBOLU BELEDİYESİNE AIT 67 ADET 1/1000
ÖLÇEKLİ HALİHAZIR HARİTA 3194 SAYILI İMAR
KANUNUN 77/A MADDESİNE GÖRE ONANDI.

02/09/2017



AKTARMA İŞLEMİ
UYGUN GÖRÜLMÜŞTÜR.
05/09/2018.
ÇEVRE VE ŞEHİRCİLİK BAKANLIĞI
Mekansal Planlama
Genel Müdürlüğü



ELİPSOİD
DATUM
BAŞLANGIÇ EPÖKÜ
PROJEKSİYON

GRS80
İTRF'96
2005
UTM27ZD

1/1000