
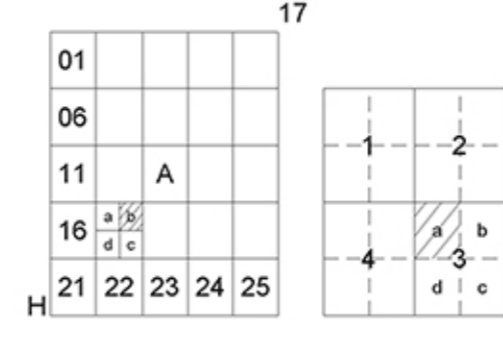


ÇANAKKALE İLİ, GELİBOLU İLÇESİ,
CEVİZLİ, SÜTLÜCE, BURHANLI, PAZARLI VE İLGARDERE
KÖYLERİ KIYI KESİMİ
KORUMA AMAÇLI UYGULAMA İMAR PLANI REVİZYONU

H17-A-17-B-3-A




ÖLÇEK = 1/1000



ÇANAKKALE-GELİBOLU

H17-a-17-b-3-a

H17-a-17-b-2-d



Barhan ÖZDEMİR
Şehir Plancısı

Nihüfer ÇABALAR BAYRAK
4. Bölge Şube Müdürü

Cem DEDES
İmar Planlama Daire Başkanı

ÇANAKKALE İLİ, GELİBOLU İLÇESİ,
CEVİZLİ, SÜTLÜCE, BURHANLI, PAZARLI VE İLGARDERE
KÖYLERİ KIYI KESİMİ
1/1000 ÖLÇEKTE KORUMA AMAÇLI
UYGULAMA İMAR PLANI REVİZYONU

Plan İfaden No: K11P-17775189
Koruma Arşiv No: 47/2020
Ölçek: 1/1000

"Çanakkale İl, Gelibolu İlçesi, Cevizli, Sütlüce, Burhanlı, Pazarlı ve İlgardere Köyleri Kıyı Kesimini Kapsayıcı Alanın İçinde" -61- parafik 1/1000 ölçekli Koruma Amaçlı Uygulama İmar Planı Revizyonu incedi. Bakanlık Makamının 23.08.2020 tarih ve 7454 sayılı Oluru ile 1 numaralı Cumhurbaşkanlığı Kararnamesininin 109. maddesi uyarınca onandı.

ÇEVRE VE ŞEHİRCİLİK BAKANLIĞI
Tabii Varlıkların Koruma Genel Müdürlüğü

Mehmet Alaattin NALCIOĞLU
Genel Müdür Yardımcısı V.

ITRF 96 KOORDİNAT SİSTEMİNDE VE 2005.00
ERPOUNDA MÜT. KÖRFEZ HARİTACLIK
PLANLAMA LTD. ŞTİ. TARAFINDAN YAPILAN
GELİBOLU BELEDİYESİNE AİT 67 ADET 1/1000
ÖLÇEKTE HALINAZİR HARİTA 3194 SAYILI İMAR
KANUNUNUN 7/A MADDESİNE GÖRE ONANDI.

04/11/2015

GELİBOLU BELEDİYESİ
M. MUSTAFA ÖZACAR
BELEDİYE BAŞKANI

ELİPSOİD
DATUM
BASLANGIÇ EPOKU
PROJEKSİYON

GRS80
ITRF96
2005
UTM(27-3)

1/1000

MÜTEAHHİT: KÖRFEZ HARİTACLIK PLANLAMA LTD. ŞTİ.
SORUMLU MÜH: ADEM TORU
TERİSMAT: KÖRFEZ HARİTACLIK PLANLAMA LTD. ŞTİ.