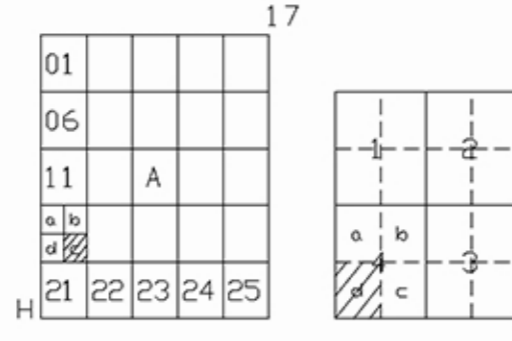
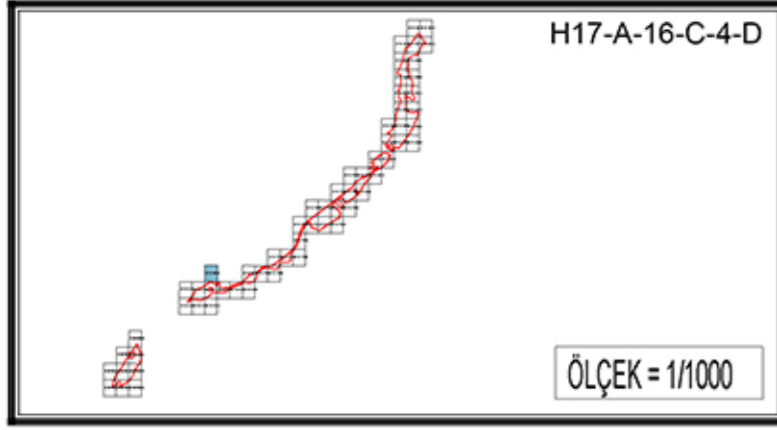
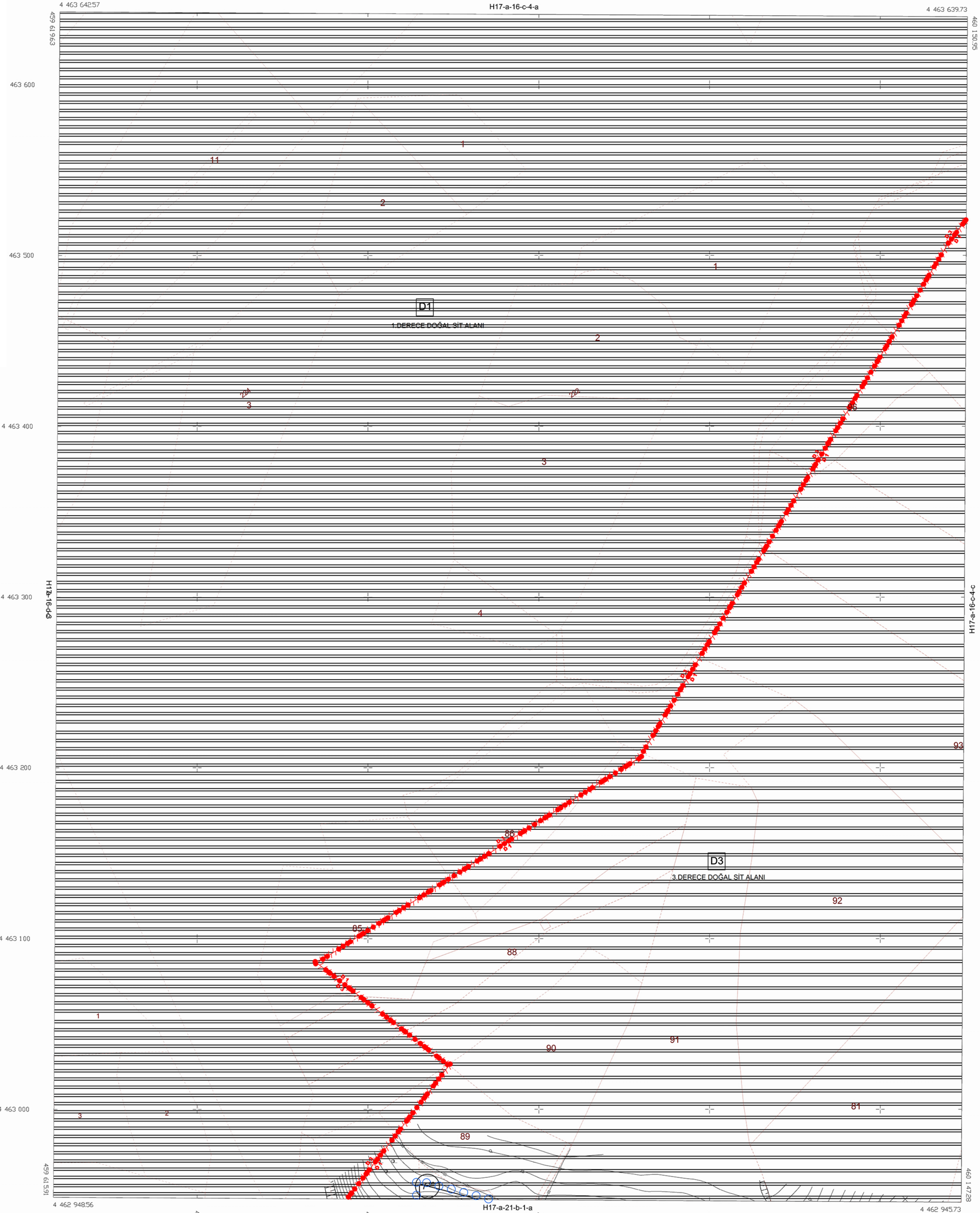


ÇANAKKALE İLİ, GELİBOLU İLÇESİ,  
CEVİZLİ, SÜTLÜCE, BURHANLI, PAZARLI VE İLGARDERE  
KÖYLERİ KIYI KESİMİ  
KORUMA AMAÇLI UYGULAMA İMAR PLANI REVİZYONU



## ÇANAKKALE - GELİBOLU

H17 - a - 16 - c - 4 - d



ITRF 96 KOORDİNAT SİSTEMİNDE VE 2005.00  
EPOĞUNDA MÜT. KÖRFEZ HARİTACILIK  
PLANLAMA LTD. ŞTİ. TARAFINDAN YAPILAN  
GELİBOLU BELEDİYESİNE AİT 67 ADET 1/1000  
ÖLÇEKLİ HALİHAZIR HARİTA 3194 SAYILI İMAR  
KANUNUNUN 7/A MADDESİNE GÖRE ONANDI.

04/11/2015

GELİBOLU BELEDİYESİ  
M. MUSTAFA ÖZACAR  
BELEDİYE BAŞKANI

**Burhan ÖZDEMİR**  
Şehir Plancısı

**Nihüfer CABALAR BAYRAK**  
4. Bölge Şube Müdürü

**Cem DEDES**  
İmar Planlama Daire Başkanı

ÇANAKKALE İLİ, GELİBOLU İLÇESİ,  
CEVİZLİ, SÜTLÜCE, BURHANLI, PAZARLI VE İLGARDERE  
KÖYLERİ KIYI KESİMİ  
1/1000 ÖLÇEKLİ KORUMA AMAÇLI  
UYGULAMA İMAR PLANI REVİZYONU

Plan İfom No: K11P-1773189  
Karar Arşiv No: 47/2020  
Ölçek: 1/1000

"Çanakkale İl, Gelibolu İlçesi, Cevizli, Sütlüce, Burhanlı, Pazarlı ve İlgardere Köyleri Kıyı Kesimini Kapsayan Alana İlişkin" -61- paftalık 1/1000 ölçekli Koruma Amaçlı Uygulama İmar Planı Revizyonu inceleme; Bakanlık Makamının 23.08.2020 tarih ve 74654 sayılı Oluş'u ile 1 numaralı Cumhurbaşkanlığı Kararnamesi ile 109 maddesi uygulanmıştır.

ÇEVRE VE ŞEHİRCİLİK BAKANLIĞI  
Tabii Varlıkların Koruma Genel Müdürlüğü

Mehmet Alaattin NALCIOĞLU  
Genel Müdür Yardımcısı V.

ELİPSOİD  
DATUM  
BAŞLANGIÇ EPOKU  
PROJEKSİYON

:GRS80  
:ITRF96  
:2005  
:UTM(27-3)

1/1000

MÜTEAHHİT: KÖRFEZ HARİTACILIK PLANLAMA LTD. ŞTİ.  
SORUMLU MÜHÜR: ADEM TORU  
TERSİMAT: KÖRFEZ HARİTACILIK PLANLAMA LTD. ŞTİ.

*(Signature)*