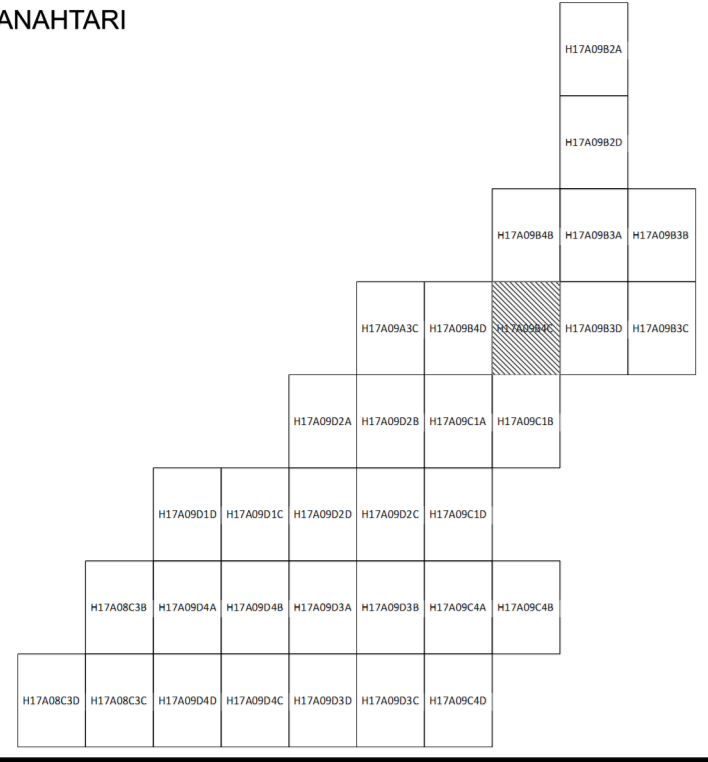


ÇANAKKALE İLİ GELİBOLU İLÇESİ
HOCAHAMZA MAHALLESİ 416 ADA 59 PARSEL
1/1000 ÖLÇEKLİ UYGULAMA İMAR PLANI DEĞİŞİKLİĞİ

PAFTA : H17A09B4C

ÖLÇEK : 1 / 1000

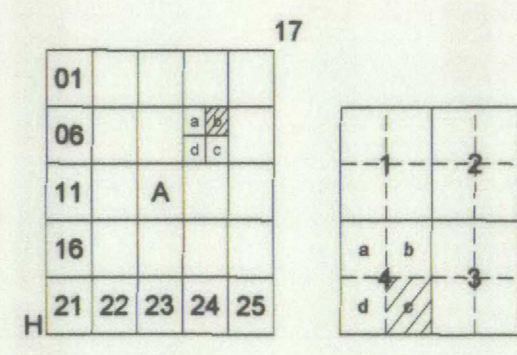
PAFTA ANAHTARI



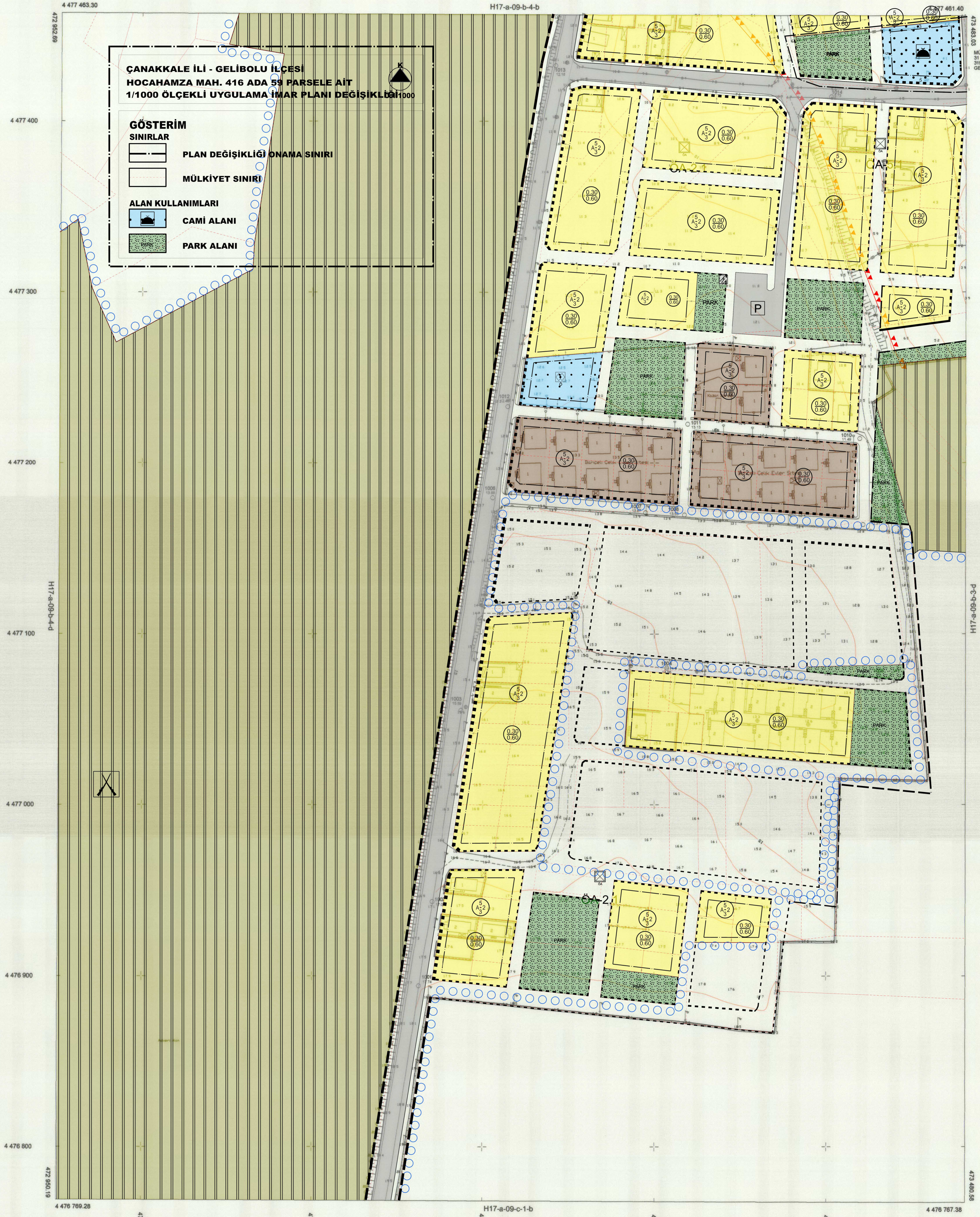
Dosya No : 171338023
Plan No : UİP-17784987
Ölçek : 1/1.000

Çanakkale İli, Gelibolu İlçesi, HocaHamza mahallesi
416 ada 59 parsel nolu ve 4941 m² yüzölçümlü
taşınmazın -3- paftalık 1/1000 ölçekli Uygulama İmar
Planı değişikliğinde belirlenen Dini Tesis Alanı
yapılaşma koşulları avan proje ile belirlenecektir
şeklinde hükmü ile 3194 sayılı İmar Kanunu'nun 9.
maddesi, 6306 sayılı Kanunu Afet Riskli Alanların
Dönüştürülmesi Hakkında Kanun ve
Cumhurbaşkanlığı 1 Numaralı Kararnamesi
hükümleri uyarınca re'sen onaylandı.

T.C.
ÇEVRE ve ŞEHİRCİLİK BAKANLIĞI
Mekânsal Planlama Genel Müdürlüğü a.



GELİBOLU
(ÇANAKKALE)
H17-a-09-b-4-c



ITRF 96 DATUMU, 2005 EPOĞU GRİS80 ELİPSOİDİ,
UNİVERSAL TRANSVERSAL MERCATOR (UTM)
İZDÜŞÜMÜNDE VE 1 DERECELİK DİLMİ
ESASINA GÖRE DÜZENLENMİŞTİR.

1/1000

MÜTEAHHİT : FÖY MÖHENDİSLİK PLAN LTD.ŞTİ.
MESUL MÜH. : M.FATİH YILDIRIM
TERZİSİ : M.FATİH YILDIRIM

MÜT. FÖY MÖHENDİSLİK TARAFINDAN YAPILAN
31 ADET 1/1000 ÖLÇEKLİ HALIHAZIR HARİTA
3194 SAYILI İMAR KANUNUNUN 7/II MADDESİ
GEREĞİNCE ONANDI



GELİBOLU-H17-a-09-b-4-c
(ÇANAKKALE)