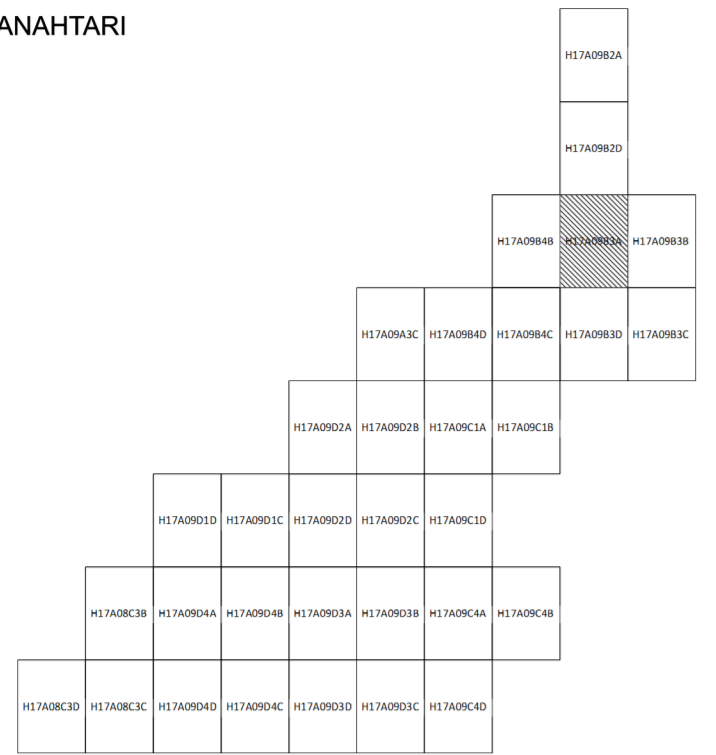


ÇANAKKALE İLİ GELİBOLU İLÇESİ
HOCAHAMZA MAHALLESİ 416 ADA 59 PARSEL
1/1000 ÖLÇEKLİ UYGULAMA İMAR PLANI DEĞİŞİKLİĞİ

PAFTA : H17A09B3A

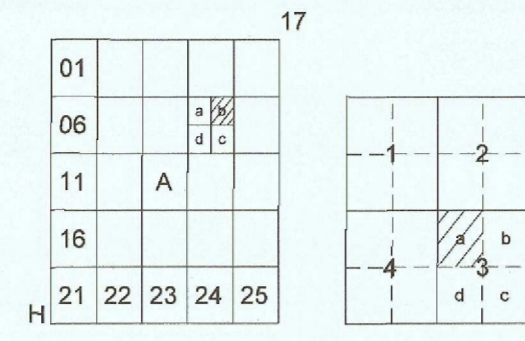
ÖLÇEK : 1 / 1000

PAFTA ANAHTARI

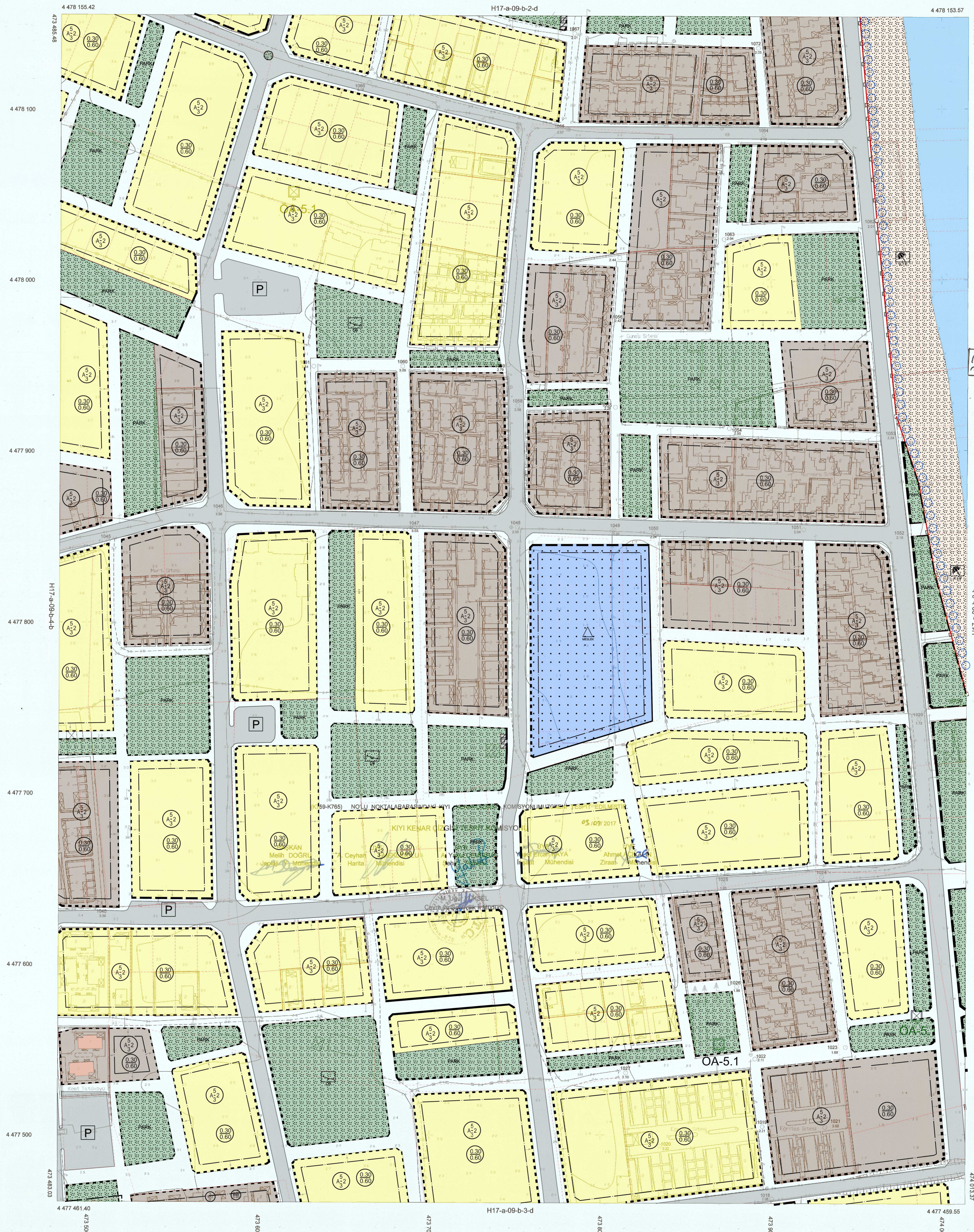


Dosya No : 171338023
Plan No : UIP-17784987
Ölçek : 1/1.000
Çanakkale İli, Gelibolu İlçesi, Hocaahmza mahallesi
416 ada 59 parsel nolu ve 4941 m² yüzölçümü
taşınmazın -3- paftalık 1/1000 ölçekli Uygulama İmar
Planı değişikliğinde belirlenen Dini Tesis Alanı
yapılaşma koşulları avan proje ile belirlenecektir
şeklinde hükmü ile 3194 sayılı İmar Kanunu'nun 9.
maddesi, 6306 sayılı Kanunu Afet Riskli Alanların
Dönüştürülmesi Hakkında Kanun ve
Cumhurbaşkanlığı 1 Numaralı Kararnamesi
hükümleri uyarınca re'sen onaylandı.

T.C.
ÇEVRE ve ŞEHİRCİLİK BAKANLIĞI
Mekânsal Planlama Genel Müdürlüğü a.



GELİBOLU
(ÇANAKKALE)
H17-a-09-b-3-a




MÜHÜR: FÖY MÜHENDİSLİK TARAFINDAN YAPILAN
31. AĞUSTOS 2020 ÇEVRE VE ŞEHİRCİLİK HARİTA
3194 SAYILI İMAR KANUNUNUN 7. MADDESİ
GEREĞİNCE ONAYDI



(K759-K765) nolu
noktalar arasında
Çanakkale

05.01.18



GELİBOLU-H17-a-09-b-3-a
(ÇANAKKALE)

1/1000

İTRF 96 DATUMU, 2005 EPOÇU GRİDİ ELİPSOİDİ,
UNİVERSAL TRANSVERSAL MERCATOR (UTM)
İZDÜŞÜMÜNDE VE 3 DERECELİK DİLİM
ESASINA GÖRE ÇİZİLMİŞTİR.