
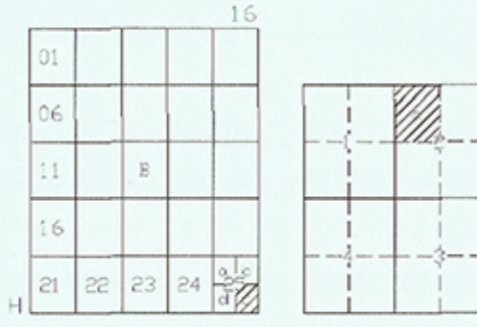


ÇANAKKALE İLİ GELİBOLU İLÇESİ,
CEVİZLİ, SÜTLÜCE, BURHANLI, PAZARLI VE İLGARDERE
KÖYLERİ KIYI KESİMİ
KORUMA AMAÇLI UYGULAMA İMAR PLANI REVİZYONU

H16-B-25-C-2-A

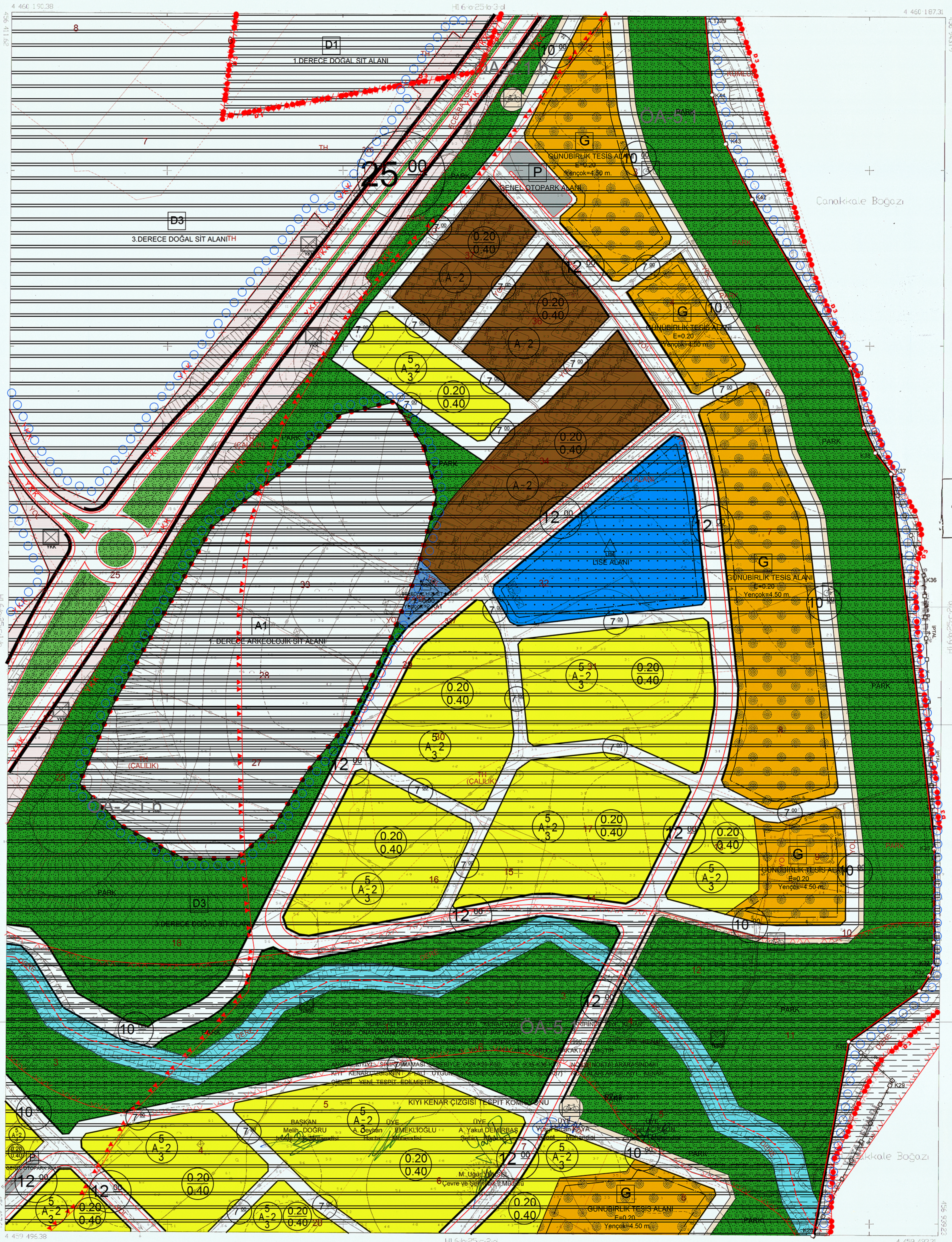


ÖLÇEK = 1/1000



ÇANAKKALE-GELİBOLU

H16-b-25-c-2-a



Barhan ÖZDEMİR
Şehir Plancısı

Niğfer CABALAR BAYRAK
4. Bölge Şube Müdürü

Cem DEDES
İmar Planlama Daire Başkanı

ÇANAKKALE İLİ GELİBOLU İLÇESİ,
CEVİZLİ, SÜTLÜCE, BURHANLI, PAZARLI VE İLGARDERE
KÖYLERİ KIYI KESİMİ
1/1000 ÖLÇEKLİ KORUMA AMAÇLI
UYGULAMA İMAR PLANI REVİZYONU

Plan İhtisarı No: K11P-1775189
Kurum Arşiv No: 472020
Ölçek: 1/1000

"Çanakkale İl, Gelibolu İlçesi, Cevizli, Sütlüce, Burhanlı, Pazarlı ve İlgardere Köyleri Kıyı Kesimini Kapsayan Alanın İçinde" -61- parafikah 1/1000 ölçekli Koruma Amaçlı Uygulama İmar Planı Revizyonu incedenli Bakanlık Makamının 23.08.2020 tarih ve 7454 sayılı Oluru ile 1 numaralı Cumhurbaşkanlığı Kararnamesinin 109. maddesi uyarınca onandı.

ÇEVRE VE ŞEHİRCİLİK BAKANLIĞI
Tabii Varlıkları Koruma Genel Müdürlüğü

Mehmet Alaattin NALCIOĞLU
Genel Müdür Yardımcısı V.

İTİF 96 KORDİNAT SİSTEMİNDE VE 2005.0
EPOĞUNDA MUT. KÖRFEZ HARİTACILIK
PLANLAMA LTD.ŞTİ. TARAFINDAN YAPILAN
GELİBOLU BELEDİYESİNE AİT 67 ADET 1/1000
ÖLÇEKLİ HALHAZIR HARİTA 3-94 SAYILI İMAR
KANUNUN 7/A MADDESİNE GÖRE ONANDI.

17/2015

GELİBOLU BELEDİYESİ
MÜHÜRÜ
CZACAR
MÜHÜRÜ
BASKANI

AKTARMA İŞLEMİ
UYGUN GÖRÜLMÜŞTÜR.
05.01.2018
ÇEVRE VE ŞEHİRCİLİK BAKANLIĞI
Mekansal Planlama
Genel Müdürlüğü

M. AYDIN
Genel Müdür

(K28-K29-K30) ve (K35-K36-K37)
no.lu noktalar arası, kıyı kenar
çizgisi iptal edilerek
(K28-K30) ve (K35-K37) no.lu
noktalar arasında,

Çanakkale ilinde
kurulan komisyonca
tespit edilen ve valilikçe
uygun görülen kıyı kenar
çizgisi, 3521 sayılı kıyı
kanununun 3. maddesi
uyarınca onaylandı.
05.01.18
ÇEVRE VE ŞEHİRCİLİK
BAKANLIĞI
Mekansal Planlama
Genel Müdürlüğü

M. AYDIN
Genel Müdür

ELİPSOİD
DATUM
BAŞLANGIÇ EPÖKÜ
PROJEKSİYON

GRS80
İTİF 96
2005
UTM 27-3

1/1000