
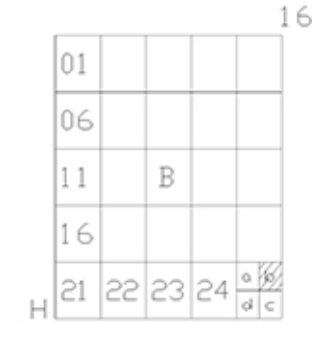


ÇANAKKALE İLİ, GELİBOLU İLÇESİ,  
CEVİZLİ, SÜTLÜCE, BURHANLI, PAZARLI VE İLGARDERE  
KÖYLERİ KIYI KESİMİ  
KORUMA AMAÇLI UYGULAMA İMAR PLANI REVİZYONU

H16-B-25-B-3-D




ÖLÇEK = 1/1000



ÇANAKKALE-GELİBOLU

H16-b-25-b-3-d

H16-b-25-b-3-a



Barhan ÖZDEMİR  
Şehir Plancısı

Nihüfer CABALAR BAYRAK  
4. Bölge Şube Müdürü

Cem DEDES  
İmar Planlama Daire Başkanı

ÇANAKKALE İLİ, GELİBOLU İLÇESİ,  
CEVİZLİ, SÜTLÜCE, BURHANLI, PAZARLI VE İLGARDERE  
KÖYLERİ KIYI KESİMİ  
1/1000 ÖLÇEKLİ KORUMA AMAÇLI  
UYGULAMA İMAR PLANI REVİZYONU

Plan İfraz No: K11P-1773189  
Karar Arşiv No: 47/2020  
Ölçek: 1/1000

"Çanakkale İl, Gelibolu İlçesi, Cevizli, Sütlüce, Burhanlı, Pazarlı ve İlgardere Köyleri Kıyı Kesimini Kapsayana Alınan Bölgenin" -61- parafikah 1/1000 ölçekli Koruma Amaçlı Uygulama İmar Planı Revizyonu incedenli Bakanlık Makamının 23.08.2020 tarih ve 7454 sayılı Oluru ile 1 numaralı Cumhurbaşkanlığı Kararnamesi ile 109. maddesi uygulanmaktadır.

ÇEVRE VE ŞEHİRCİLİK BAKANLIĞI  
Tabiiat Varlıklarını Koruma Genel Müdürlüğü

Mehmet Alaattin NALCIOĞLU  
Genel Müdür Yardımcısı V.

ITRF 96 KORDİNAT SİSTEMİNDE VE 2005.0  
EPÖĞÜNDE MÜT. KÖRFEZ HARİTACILIK  
PLANLAMA LTD.ŞTİ. TARAFINDAN YAPILAN  
GELİBOLU BELEDİYESİNE AİT 67 ADET 1/1000  
ÖLÇEKLİ HALİHAZIR HARİTA 3194 SAYILI İMAR  
KANUNUN 7/A MADDESİNE GÖRE ONANDI.

2015



Çanakkale İlçesi  
Çevre ve Şehircilik İlçe Müdürlüğü  
Çevre ve Şehircilik İlçe Müdürlüğü  
05/01/2018  
ÇEVRE VE ŞEHİRCİLİK  
BAKANLIĞI  
Mekansal Planlama  
Genel Müdürlüğü



AKTARMA İŞLEMİ  
UYGUN GÖRÜLMÜŞTÜR.  
05/01/2018  
ÇEVRE VE ŞEHİRCİLİK BAKANLIĞI  
Mekansal Planlama  
Genel Müdürlüğü



1/1000