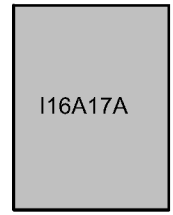


ÇANAKKALE İLİ, BOZCAADA İLÇESİ, ALAYBEY MAHALESİ, 3. DERECE DOĞAL SİT ALANI, 379 ADA 33-34 NOLU PARSELLERDE BELEDİYE HİZMET ALANI (HAYVAN BARINAĞI) AMAÇLI 1/5000 ÖLÇEKLİ KORUMA AMAÇLI NAZIM İMAR PLANI



ÇANAKKALE İLİ, BOZCAADA İLÇESİ, ALAYBEY MAHALESİ, 3. DERECE DOĞAL SİT ALANI, 379 ADA 33-34 NOLU PARSELLERDE BELEDİYE HİZMET ALANI (HAYVAN BARINAĞI) AMAÇLI 1/5000 ÖLÇEKLİ KORUMA AMAÇLI NAZIM İMAR PLANI

Dürdane KAYA ÖZDEMİR  
Şehir Plancısı

Plan İşlem No: KNİP-17797368  
Kurum Arşiv No: 2021/101  
Ölçek: 1/5000

Bozcaada Belediye Başkanlığına hazırlanan Çanakkale İli, Bozcaada İlçesi, Alaybey Mahallesi, 3. Derece Doğal Sit Alanı, 379 ada 33-34 nolu parsellerde Belediye Hizmet Alanı (Hayvan Barınağı) amaçlı 1/5000 ölçekli Koruma Amaçlı Nazım İmar Planına ilişkin hazırlanan -I- paftalık 1/5000 ölçekli Koruma Amaçlı Nazım İmar Planı incelenmiş, Bakanlık Makamının 10.09.2021 tarihli ve 1710097 sayılı Olur'u ile 1 nolu Cumhurbaşkanlığı Teşkilatı Hakkında Cumhurbaşkanlığı Kararnamesinin 109. maddesi uyarınca onandı.

ÇEVRE VE ŞEHİRCİLİK BAKANLIĞI  
Tabiat Varlıklarını Koruma Genel Müdürlüğü

Niüfer ÇABALAR BAYRAK  
4.Bölge Planlama Şube Müdürü


Cem DEDEŞ  
İmar Planlama Daire Başkanı

01					
06					
11		A			
16					
21		22	23	24	25

# ÇANAKKALE

(BOZCAADA)

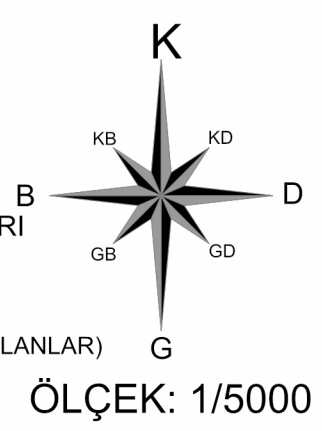
## I16-A-17-A



ÇANAKKALE İLİ, BOZCAADA İLÇESİ, ALAYBEY MAHALLESİ  
I16A17A4D-I16A17D1A PAFTALAR, 379 ADA 33-34 PARSELLER  
1/5000 ÖLÇEKLİ NAZIM İMAR PLANI

### LEJAND

- PLAN ONAMA SINIRI
- İMAR PLANINA ESAS JEOLÖJİK ETÜD SINIRI
- ÖNLEMLİ ALAN-3  
(SU BASKINI AÇISINDAN ÖNLEM ALINABİLECEK ALANLAR)
- 3. DERECE DOĞAL SİT ALANI
- 3. DERECE DOĞAL SİT SINIRI
- BELEDİYE HİZMET ALANI
- İKİNCİ DERECE YOL



İTTF B8 KOORDİNAT SİSTEMİNDE İDA HARİTA PLANLAMA LTD. ŞTİ. TARAFINDAN YAPILAN İLAVE 2 ADJET 1/5000 ÖLÇEKLİ HALIHAZIR HARİTA ÇİZİMİ. 29.07.2021



ÇANAKKALE-I16-A-17-A  
(BOZCAADA)

1/5000

MÜTEAHHİT: İDA HARİTA PLANLAMA LTD. ŞTİ.  
SÖZLÜMLÜ MÖH. SİTKİ SÖYKAN  
TERZİMAT: SİTKİ SÖYKAN

KONTROL  
BOZCAADA BELEDİYESİ FEN İŞLERİ  
ERZAYİTÖRE  
HARİTA TEKNİKESİ