ÇANAKKALE İLİ, LAPSEKİ 3-SÜTLÜCE 3 (GELİBOLU) ARASINDA 380kV DENİZALTI KABLOSU GÜZERGAHINA AİT UYGULAMA İMAR PLANI

Pafta: H17-a-18-d-2-a

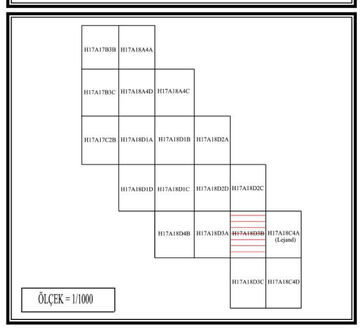

ÇANAKKALE İLİ, LAPSEKİ 3-SÜTLÜCE 3 (GELİBOLU) ARASINDA 380 KV DENİZALTI KABLOSU GÜZERGÂHINA AİT 1/1000 ÖLÇEKLİ UYGULAMA İMAR PLANI

Gizem YILMAZ ARSLANALİ
Şehir Plancısı

Plan İşlem No: UİP- 171036379
Kurum Arşiv No: 2023/177
Ölçek: 1/1000

Marmara Denizi ve Adalar Özel Çevre Koruma Bölgesi, Çanakkale ili, Lapseki 3-Sütlüce 3 (Gelibolu) arasında 380 kV Denizaltı Kablosu güzergâhına yönelik hazırlanan **-19-** paftalık 1/1000 ölçekli Uygulama İmar Planı incelendi. Bakanlık Makamının 14.11.2023 tarihli ve 7943776 sayılı Olur'u ile 1 nolu Cumhurbaşkanlığı Teşkilatı Hakkında Cumhurbaşkanlığı Kararnamesinin 109. maddesi uyarınca onandı.

Nilüfer ÇABALAR BAYRAK
4.Bölge Planlama Şube Müdürü

ÇEVRE, ŞEHİRCİLİK VE İKLİM DEĞİŞİKLİĞİ BAKANLIĞI
Tabiat Varlıklarını Koruma Genel Müdürlüğü

Şule DURGUT ÖZTÜRK
İmar Planlama Daire Başkanı

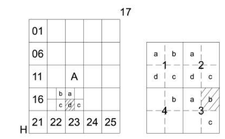

ÇANAKKALE-DENİZALTI

(LAPSEKİ 3- SÜTLÜCE 3 (GELİBOLU) DENİZALTI ENH KABLO GÜZERGAHI)

H17-a-18-d-3-b

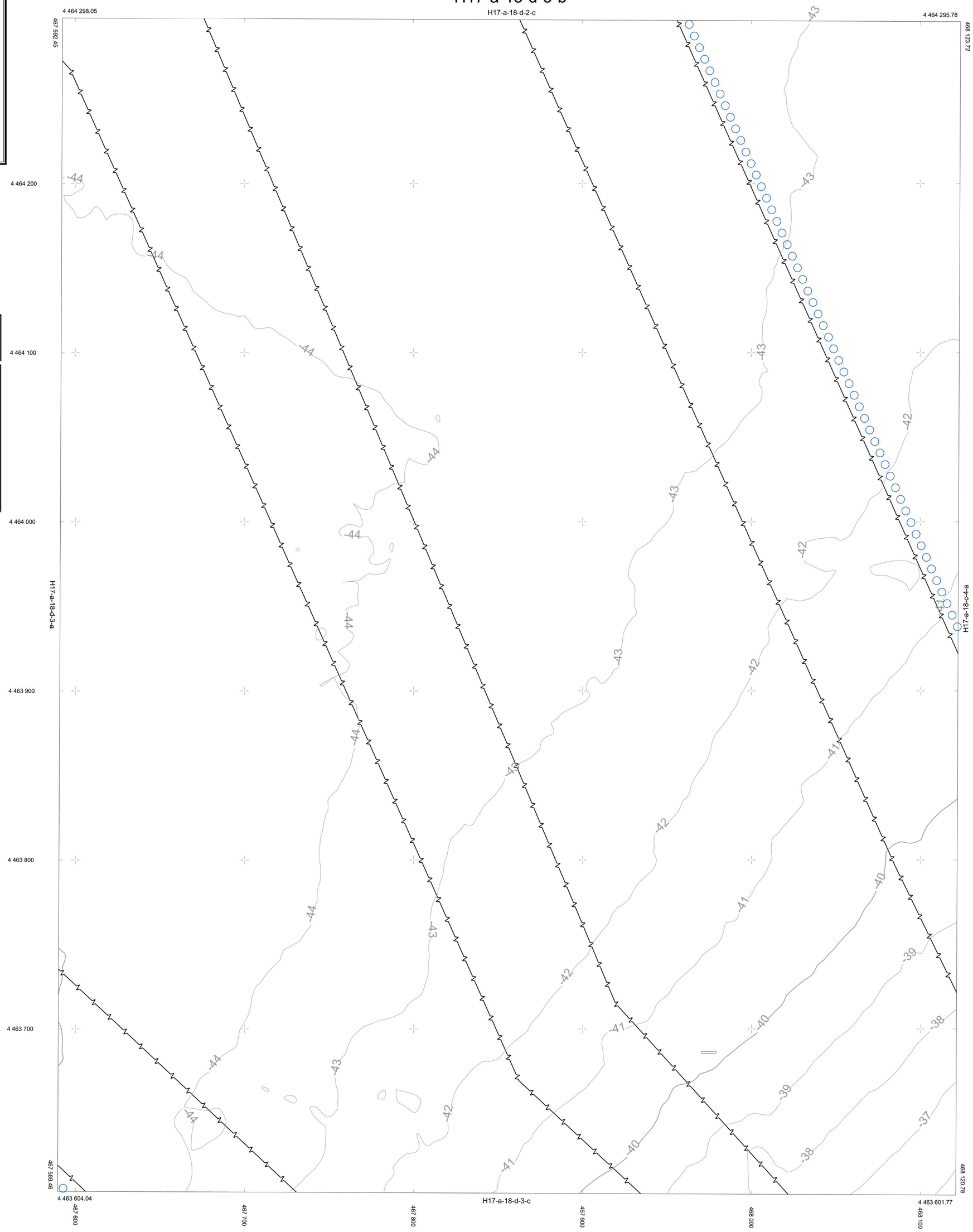

KOORDİNAT SİSTEMİNDE VE EPOĞUNDA TARAFINDAN YAPILAN HARİTA ONANMIŞTIR. ADET HALİHAZIR

1/1000