ÇANAKKALE İLİ, LAPSEKİ 3-SÜTLÜCE 3 (GELİBOLU) ARASINDA 380kV DENİZALTI KABLOSU GÜZERGAHINA AİT UYGULAMA İMAR PLANI

Pafta: H17-a-18-d-2-d

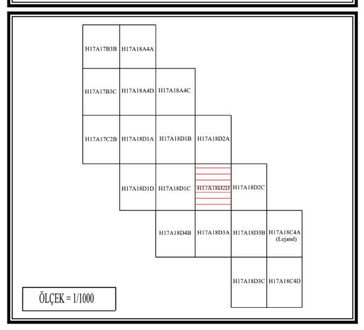

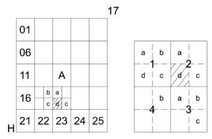

ÇANAKKALE-DENİZALTI

(LAPSEKİ 3- SÜTLÜCE 3 (GELİBOLU) ENH DENİZALTI KABLO GÜZERGAHI)

H17-a-18-d-2-d



KOORDİNAT SİSTEMİNDE VE EPOĞUNDA TARAFINDAN YAPILAN HARİTA ONANMIŞTIR. ADET HALİHAZIR

ÇANAKKALE İLİ, LAPSEKİ 3-SÜTLÜCE 3 (GELİBOLU) ARASINDA 380 KV DENİZALTI KABLOSU GÜZERGÂHINA AİT 1/1000 ÖLÇEKLİ UYGULAMA İMAR PLANI

Gizem YILMAZ ARSLANALİ
Şehir Plancısı

Nilüfer ÇABALAR BAYRAK
4.Bölge Planlama Şube Müdürü

Şule DURGUT ÖZTÜRK
İmar Planlama Daire Başkanı

Plan İşlem No: UİP- 171036379
Kurum Arşiv No: 2023/177
Ölçek: 1/1000

Marmara Denizi ve Adalar Özel Çevre Koruma Bölgesi, Çanakkale ili, Lapseki 3-Sütlüce 3 (Gelibolu) arasında 380 kV Denizaltı Kablosu güzergâhına yönelik hazırlanan **-19-** paftalık 1/1000 ölçekli Uygulama İmar Planı incelendi. Bakanlık Makamının 14.11.2023 tarihli ve 7943776 sayılı Olur'u ile 1 nolu Cumhurbaşkanlığı Teşkilatı Hakkında Cumhurbaşkanlığı Kararnamesinin 109. maddesi uyarınca onandı.

ÇEVRE, ŞEHİRCİLİK VE İKLİM DEĞİŞİKLİĞİ BAKANLIĞI
Tabiat Varlıklarını Koruma Genel Müdürlüğü

1/1000