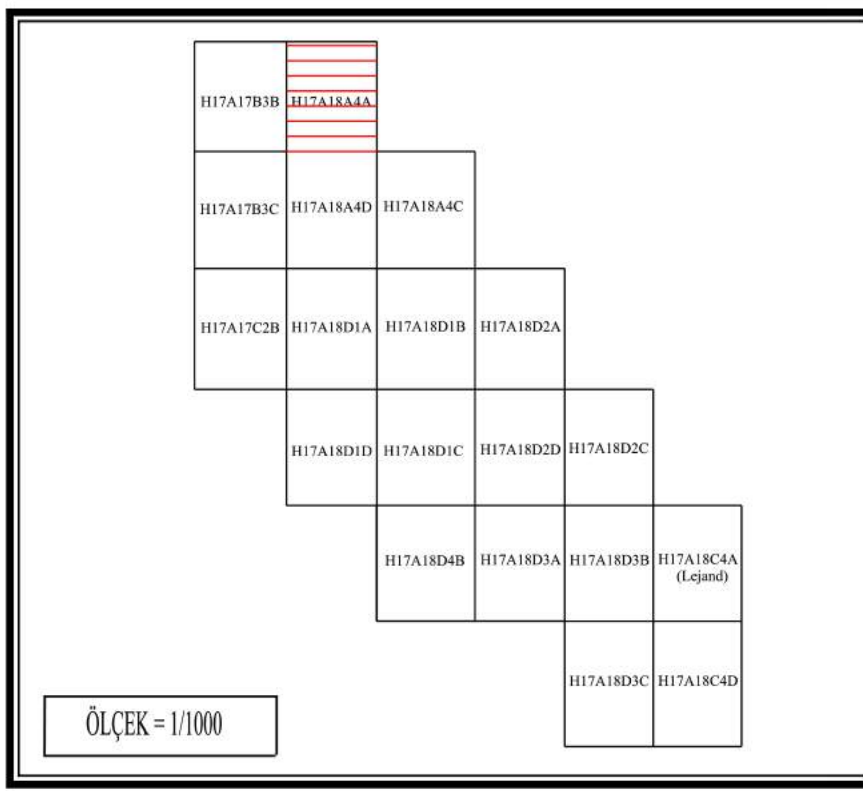


ÇANAKKALE İLİ, LAPSEKİ 3-SÜTLÜCE 3 (GELİBOLU)  
ARASINDA 380KV DENİZALTI KABLOSU GÜZERGAHINA AIT  
UYGULAMA İMAR PLANI  
Pafta: H17-a-18-a-4-a



ÖLÇEK=1/1000

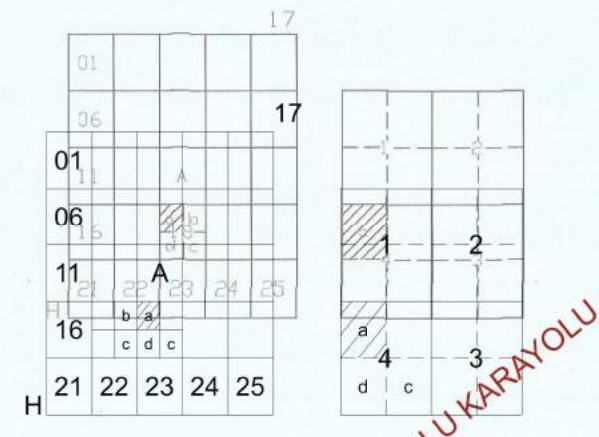
ÇANAKKALE İLİ, LAPSEKİ 3-SÜTLÜCE 3 (GELİBOLU)  
ARASINDA 380 KV DENİZALTI KABLOSU GÜZERGAHINA  
AIT 1/1000 ÖLÇEKLİ UYGULAMA İMAR PLANI

Plan İşlem No: ÜİP- 171036379  
Kurum Arşiv No: 2023/177  
Ölçek: 1/1000

Marmara Denizi ve Adalar Özel Çevre Koruma Bölgesi,  
Çanakkale İli, Lapseki 3-Sütlüce 3 (Gelibolu) arasında 380 kV  
Denizaltı Kablosu güzergahına yönelik hazırlanan -19- paftalık  
1/1000 ölçekli Uygulama İmar Planı incelendi. Bakanlık  
Makamının 14.11.2023 tarihli ve 7943776 sayılı Olur'u ile 1  
nolu Cumhurbaşkanlığı Teşkilatı Hakkında Cumhurbaşkanlığı  
Kararnamesinin 109. maddesi uyarınca onandı.

ÇEVRE, ŞEHİRCİLİK VE İKLİM DEĞİŞİKLİĞİ  
BAKANLIĞI  
Tabiat Varlıklarını Koruma Genel Müdürlüğü

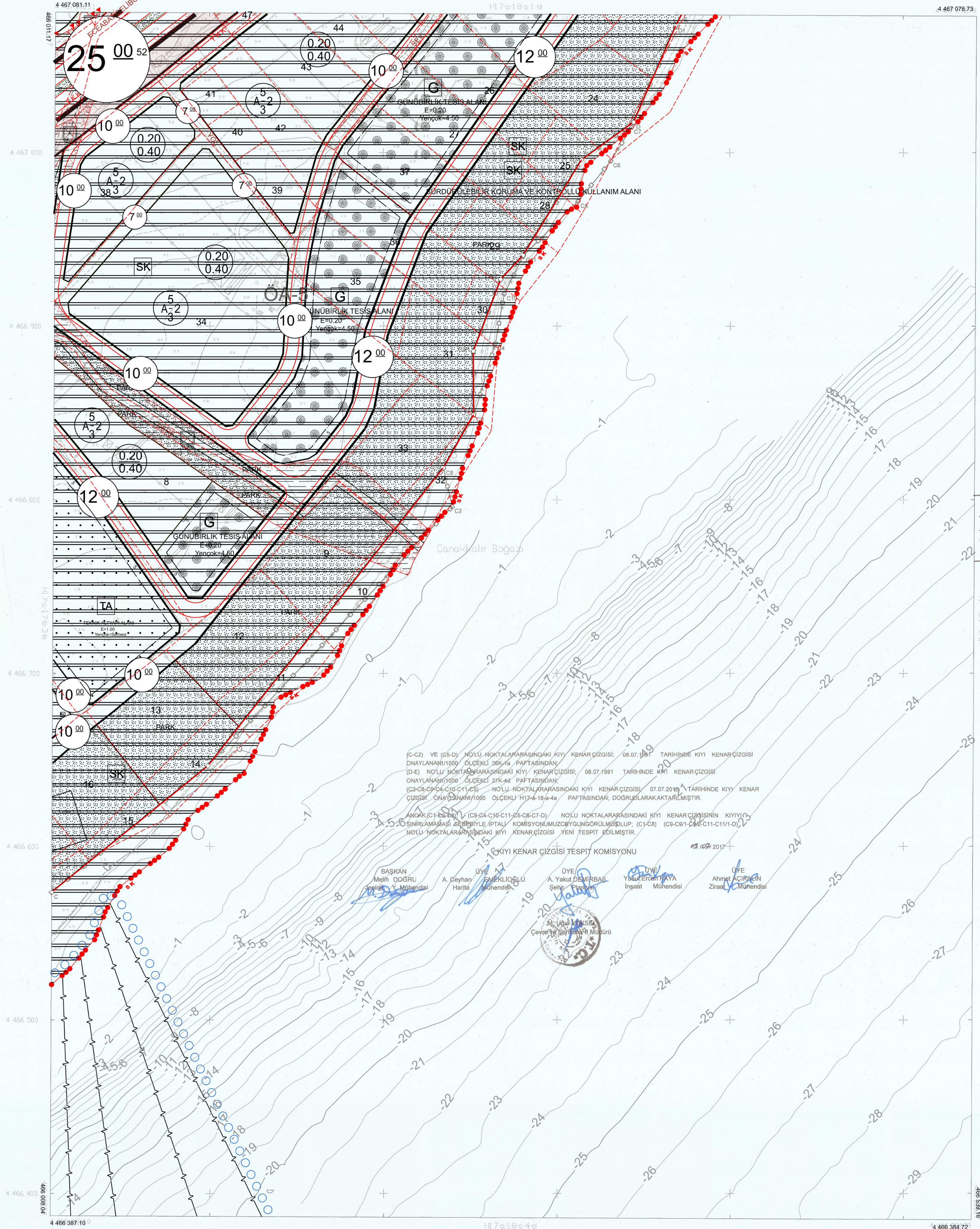
Şule DURGUT ÖZTÜRK  
İmar Planlama Daire Başkanı



ÇANAKKALE-GELİBOLU

H17-a-18-a-4-a

H17-a-18-a-4-a



ITRF '96 KORDİNAT SİSTEMİNDE VE EDOĞU  
EPOĞULDA MUT. KÖRFEZ HARİTACILIK  
PLANLAMA LTD.ŞTİ. TARAFINDAN YAPILAN  
GELİBOLU BELEDİYESİNE AIT 67 ADET 1:1000  
ÖLÇEKLİ HAL-BAZAR HARİTA 3/94 SAYILI İM-  
KANUNUN 7/A MADDESİNE GÖRE ONANILIR.



AKTARMA İŞLEMİ  
UYGUN GÖRÜLMÜŞTÜR.  
05.11.2018  
ÇEVRE VE ŞEHİRCİLİK BAKANLIĞI  
Mekansal Planlama  
Genel Müdürlüğü

Handwritten signature and stamp.

(C1-C2-C8) (C9-C4-C10-C11-C  
C6-C7-D) no.lu noktalar arası  
kiyi kenar çizgisi iptal edilmiş  
(C4-C8) ve (C9-C9/1-C9/2-C11-  
-D) no.lu noktalar arasındaki

Çanakkale İmar Planlama  
Dairesi Başkanlığı  
05.11.2018  
ÇEVRE VE ŞEHİRCİLİK  
BAKANLIĞI  
Mekansal Planlama  
Genel Müdürlüğü



(C-C2) VE (C5-D) NÖLÜ NOKTALARARASINDAKİ KİYİ KENAR ÇİZGİSİ: 08.07.1991 TARİHİNDE KİYİ KENAR ÇİZGİSİ  
ONAYLANAMI/1000 ÖLÇEKLİ 26/a PAFTASINDAN  
(D-E) NÖLÜ NOKTALARARASINDAKİ KİYİ KENAR ÇİZGİSİ: 08.07.1991 TARİHİNDE KİYİ KENAR ÇİZGİSİ  
ONAYLANAMI/1000 ÖLÇEKLİ 27/a PAFTASINDAN  
(C2-C8-C9-C4-C10-C11-C5) NÖLÜ NOKTALARARASINDAKİ KİYİ KENAR ÇİZGİSİ: 07.07.2018 TARİHİNDE KİYİ KENAR  
ÇİZGİSİ ONAYLANAMI/1000 ÖLÇEKLİ H17-a-18-a-4-a PAFTASINDAN; DOĞRULARAK AKTARILMIŞTIR.

ANCAK (C1-C2-C4) (C9-C4-C10-C11-C5-C6-C7-D) NÖLÜ NOKTALARARASINDAKİ KİYİ KENAR ÇİZGİSİNİN KİYİ  
SINIRLAMASI GEREĞİYLE İPTAL KİMYONUMUZ ÇEVRE GÖRÜLMÜŞTÜR. (C1-C8) (C9-C9/1-C9/2-C11-C11/1-D)  
NÖLÜ NOKTALARARASINDAKİ KİYİ KENAR ÇİZGİSİ YENİ TESPİT EDİLMİŞTİR.

KİYİ KENAR ÇİZGİSİ TESPİT KOMİSYONU

Başkan Melih DOĞRU  
A. Ceyhan Harita  
DYE EMEKLİOĞLU  
A. Yakut DEMİRBAŞ  
Yücel ERGENAY  
Ahmet ACIRACIN



ELİPSOİD  
DATUM  
BASLANGIÇ EPOKU  
PROJEKSİYON

GRS80  
ITRF 96  
2005  
UTM27-3

1/1000

Gizem YILMAZ ARSLANALI  
Şehir Plancısı

Niğmet CABALAR BAYRAK  
4.Bölge Planlama Şube Müdürü