

PLAN NOTU

1- 3830 sayılı kanun ile değişik 3621 sayılı "Kıyı Kanunu ve İlgili Yönetmelik" hükümleri geçerlidir. Dolgu alanı onama sınırı içinde Kıyı Kanunu'nun 6.maddesi ve Kıyı Kanunu'nun Uygulanmasına Dair Yönetmeliğin Bazı Maddelerinin Değiştirilmesi Hakkındaki Yönetmeliğin 4. maddesinde belirtilen yapı tesisleri dışında herhangi bir yapılaşmaya izin verilmeyecektir.

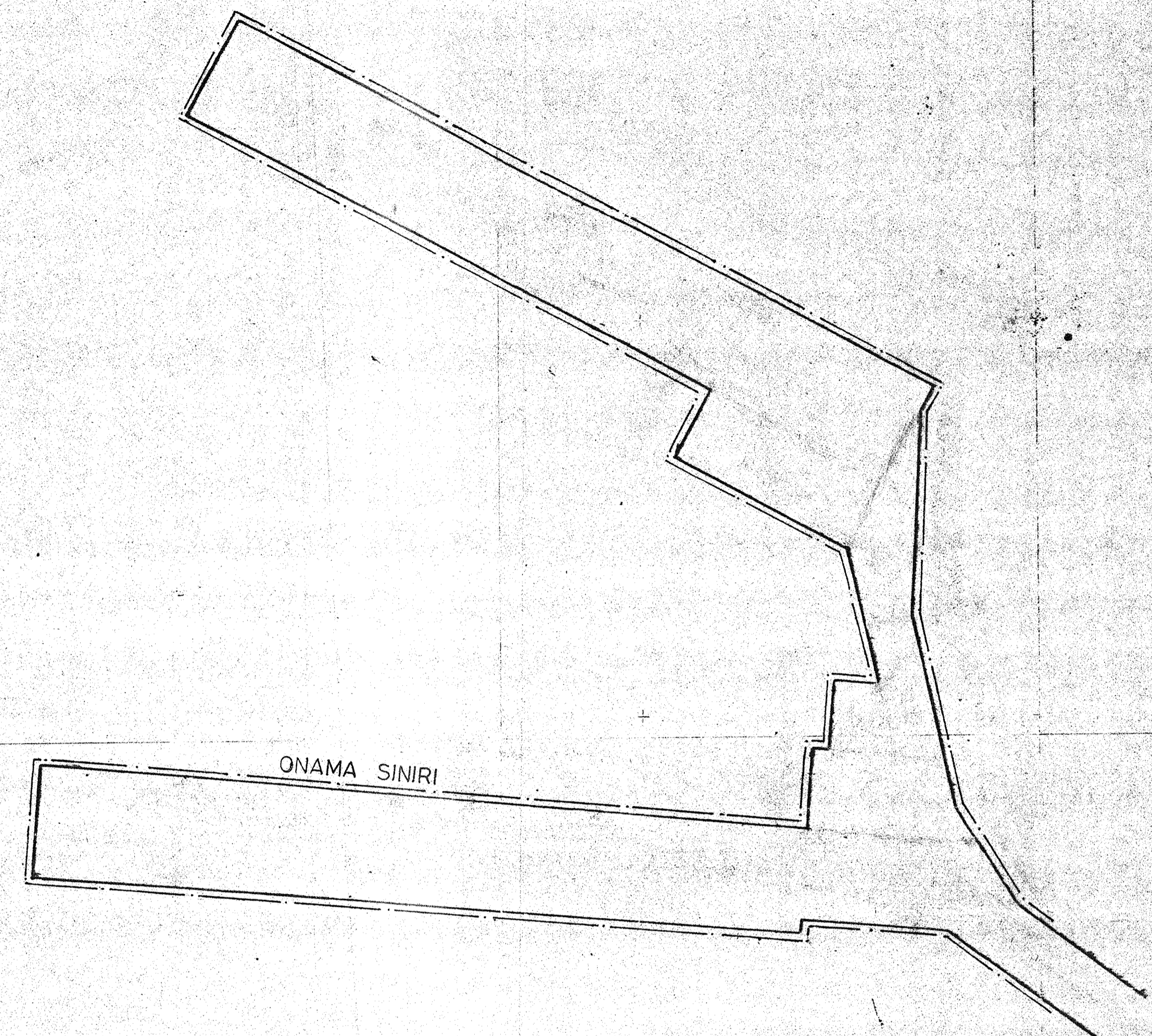
2- Uygulama aşamasında başlamak üzere can, mal ve yangın için emniyet sistemleri kurulacak ve geliştirilecektir.

3- Bu plana göre yapılacak her türlü fonksiyon içerisine kazık çakılmak suretiyle yapılacaktır. Ayrıca denizin kirlenmesine sebebiyet verecek malzemelerin kullanılmasına izin verilmeyecektir.

4- İnşaat aşamasında ve işletme dönemlerinde çevre değerlerinin korunması açısından 2872 sayılı Çevre Kanunu'na istinaden çıkarılan 2.11.1986 gün ve 19269 sayılı Resmî Gazete'de yayımlanan "Hava Kalitesinin Korunması", 4.9.1988 gün ve 19919 sayılı Resmî Gazete'de yayımlanan "Su Kirliliği Kontrolü", 14.3.1991 gün 20814 sayılı Resmî Gazete'de yayımlanan "Kati Atıkların Kontrolü", 11.12.1986 gün ve 19308 sayılı Resmî Gazete'de yayımlanan "Gürültü Kontrolü", 23.6.1997 gün ve 23028 sayılı Resmî Gazete'de yayımlanan "Çevresel Etki Değerlendirmesi" yönetmeliklerinde belirtilen hususlara uyulacaktır.

5- Uygulama projeleri ve inşaat işlemleri ile ilgili Ulaştırma Bakanlığının (Demiryollar, Limanlar ve Hava Meydanları İnşaatı Genel Müdürlüğü) uygun görüşü alınmadan uygulama yapılamaz. Ayrıca inşaat adı geçen genel müdürlük denetiminde gerçekleştirilecektir.


6- Kıyı kenar çizgisinin deniz tarafında uygulanan tüm kıyı yapılarına ait uygulama projeleri (Gerekli hesap ve tüm teknik detayları ile birlikte) 3348 sayılı kanunun 9.maddesi uyarınca Ulaştırma Bakanlığı DLHI Genel Müdürlüğüne onaylanmak üzere verilecek ve DLHI Genel Müdürlüğüne onaylı uygulama projesi bulunmayan deniz yapılarının inşaatına kesinlikle başlanılmayacaktır.



Mühürsüz ÇİZİMİN, tarafına
uygulan Gemlik k. kenarına göre
kaynak ve parçaların her biri için
kolonlar her bir metredir ve OHS-10


Der. Tek. Mz.
31. Mad. Y.

30.5.1983

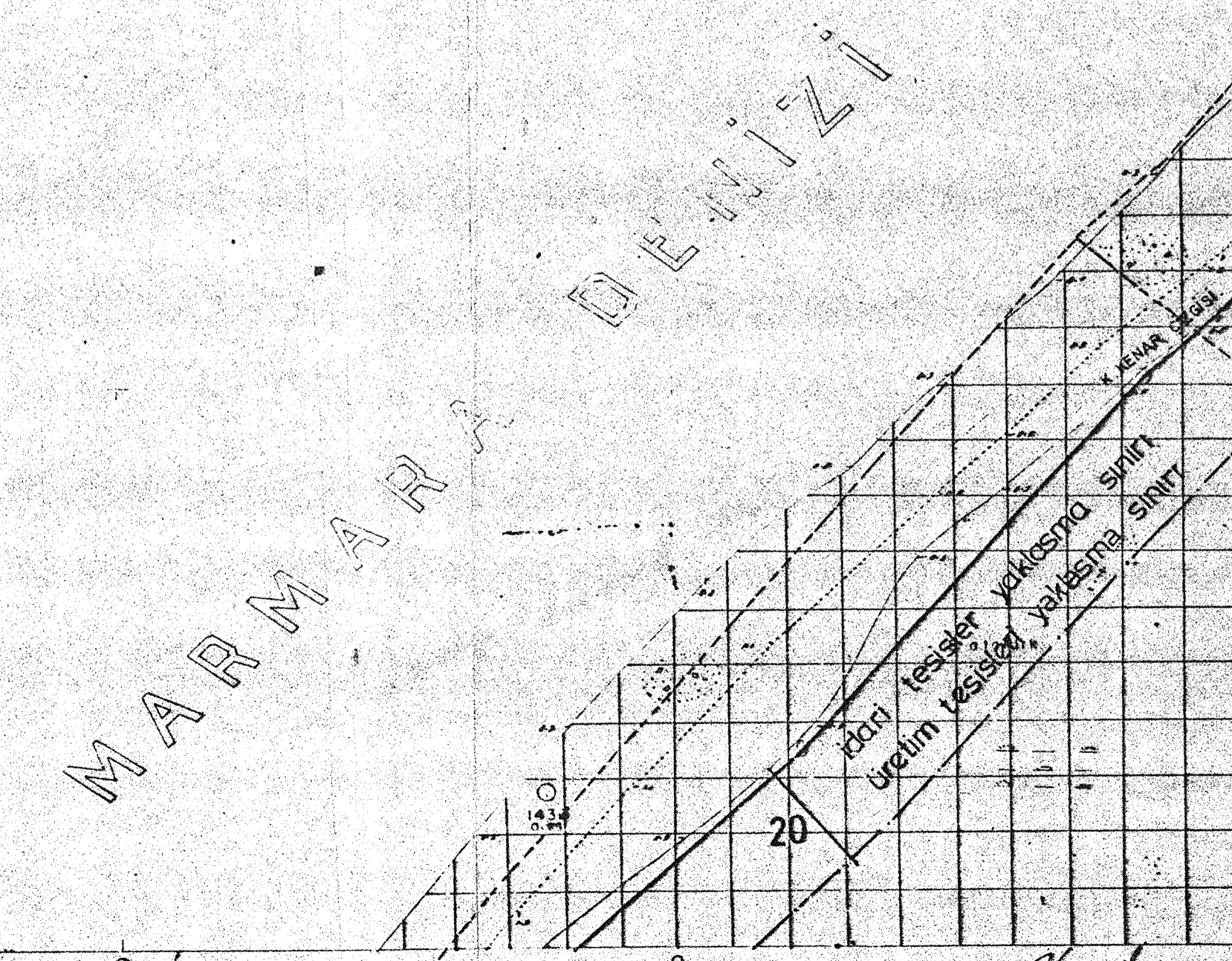


Meden. ANCA
148 Da. BSK

26.3.1983 / 20409 Sayılı B.
kaynak kararı ile verilen yerleri
işinden tesbit eden 6. Kısım
Çizimdir.



İLLER BAKANLIĞI
Nozmi ARSLAN
147. Da. BSK



Mühürsüz ÇİZİMİN
Tarih: 30.5.1983

Mühürsüz ÇİZİMİN
Tarih: 30.5.1983

Mühürsüz ÇİZİMİN
Tarih: 30.5.1983