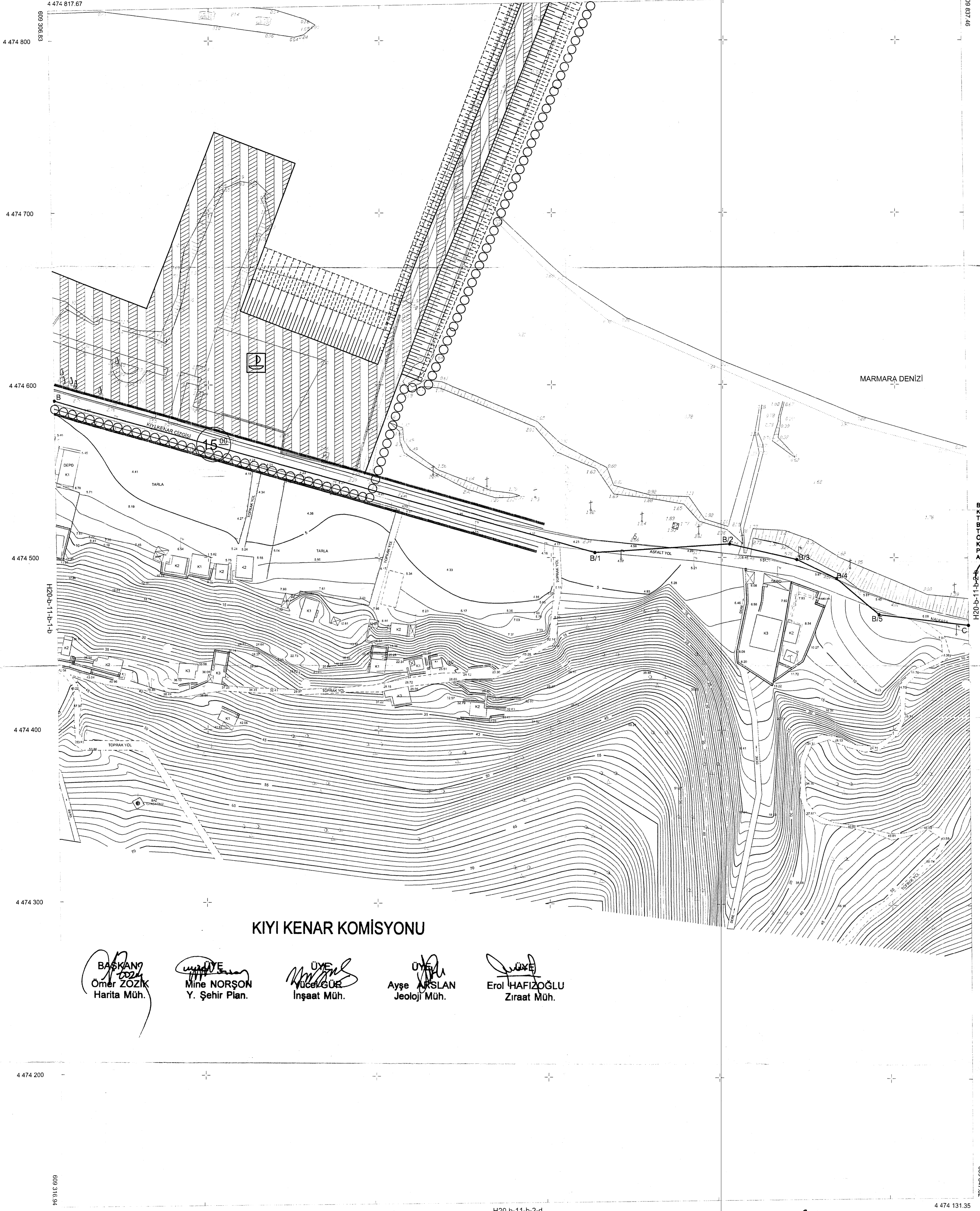


KARACABEY-KURŞUNLU

H20-b-11-b-2-a

4 474 825.41

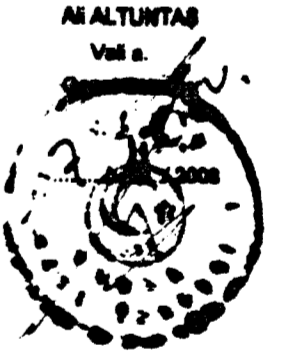
H20-b-06-c-3-d



B İLE C NOLU NOKTALAR ARASI
KIYI KENAR ÇİZGİSİ 27/04/1978
TARİHİNDE İMAR VE İSKAN BAKANLIĞI
BEL. TEK. HİZ. GN. MÜDÜRLÜĞÜ
TARAFINDAN ONAYLANAN 1/2500
ÖLÇEKLİ BURSA KARACABEY
KURŞUNLU PAFTA-4 KADASTRO
PAFTASINDAN DOĞRU OLARAK
AKTARILMIŞTIR.


MİT. İmar Harita Ltd. Şti.
İzmir'den yapılan Bursa-Karacabey
İmar ve Şeh. Harita 1/1000 ölçekli
Harita Harita İmar Kurumunun 7/a
maddesine göre tasdik edilmiştir.

1 / 2008



SAİTOĞLU Harita İnşaat San. ve Tic. Ltd. Şti.
Taraflarından yapılan Karacabey İlçesi Kurşunlu
köyüne ait 3 Adet 1/1000 ölçekli İmar halihazır
harita 3194 sayılı Kanununun 7/a maddesine göre
tasdik edilmiştir.

1 / 2010



KIYI KENAR KOMİSYONU

Başkan
Ömer ZÖZİK
Harita Müh.

ÜYE
Mine NORŞON
Y. Şehir Plan.

ÜYE
Yücel GÜZ
İnşaat Müh.

ÜYE
Ayşe AKSLAN
Jeoloji Müh.

ÜYE
Erol HAFIZOĞLU
Ziraat Müh.

H20-b-11-b-2-d

1/1000

MİT. İmar Harita Ltd. Şti.
İzmir'den yapılan Bursa-Karacabey
İmar ve Şeh. Harita 1/1000 ölçekli
Harita Harita İmar Kurumunun 7/a
maddesine göre tasdik edilmiştir.

MİT. İmar Harita Ltd. Şti.
İzmir'den yapılan Bursa-Karacabey
İmar ve Şeh. Harita 1/1000 ölçekli
Harita Harita İmar Kurumunun 7/a
maddesine göre tasdik edilmiştir.

Mühür: SAİTOĞLU Harita İnşaat San. ve Tic. Ltd. Şti.

Tersimat: SAİTOĞLU Harita İnşaat San. ve Tic. Ltd. Şti.

Kontrol Mühendisi: T.BİLGİ

İmar ve Kentleşim Müdürü: H.BEBEK