

**9 NO.LU GRUPTAKİ NİTELİKLİ DOĞAL KORUMA ALANININ  
KOORDİNATLARI**

İLİ : BURSA  
İLÇESİ : GEMLİK  
ALANI : 19601.21 m2

KOORDİNAT SİSTEMİ :  
PROJEKSİYON : UNIVERSAL TRANSVERSAL MERCATOR (UTM) 3 DERECE  
DATUM : ED 50  
DİLİM NO : 30

Grup	Nokta No	X	Y
9	1	4476395.69	430912.84
9	2	4476413.15	430944.94
9	3	4476422.35	430943.78
9	4	4476423.03	430943.91
9	5	4476423.50	430944.13
9	6	4476423.94	430944.58
9	7	4476424.24	430945.24
9	8	4476424.45	430946.10
9	9	4476424.66	430947.54
9	10	4476424.90	430949.13
9	11	4476425.56	430953.78
9	12	4476427.26	430962.27
9	13	4476428.21	430967.95
9	14	4476428.59	430972.81
9	15	4476428.48	430979.54
9	16	4476427.75	430985.77
9	17	4476427.05	430989.99
9	18	4476424.73	430998.50
9	19	4476421.27	431008.68
9	20	4476421.12	431009.30
9	21	4476419.44	431016.02
9	22	4476417.44	431020.91
9	23	4476414.93	431025.91
9	24	4476411.34	431031.32
9	25	4476409.01	431033.76
9	26	4476406.31	431035.70
9	27	4476404.96	431036.53
9	28	4476403.63	431037.20
9	29	4476402.33	431037.68
9	30	4476400.77	431037.93
9	31	4476398.95	431037.86
9	32	4476394.24	431036.88
9	33	4476387.86	431035.06
9	34	4476385.14	431034.65
9	35	4476383.05	431034.53
9	36	4476381.90	431034.70
9	37	4476380.72	431035.23
9	38	4476379.46	431036.17
9	39	4476378.38	431037.34

**9 NO.LU GRUPTAKİ NİTELİKLİ DOĞAL KORUMA ALANININ  
KOORDİNATLARI**

Grup	Nokta No	X	Y
9	40	4476369.56	431037.66
9	41	4476343.94	431032.97
9	42	4476314.09	431023.00
9	43	4476263.54	431004.91
9	44	4476264.76	430998.77
9	45	4476266.05	430990.14
9	46	4476267.66	430979.45
9	47	4476271.15	430966.07
9	48	4476253.04	430953.17
9	49	4476250.01	430950.49
9	50	4476247.09	430946.91
9	51	4476243.66	430941.41
9	52	4476241.74	430937.40
9	53	4476241.48	430935.84
9	54	4476239.24	430923.08
9	55	4476234.69	430921.09
9	56	4476230.85	430919.19
9	57	4476227.68	430917.41
9	58	4476226.55	430916.50
9	59	4476224.16	430913.41
9	60	4476218.52	430905.86
9	61	4476217.35	430903.99
9	62	4476217.09	430902.88
9	63	4476217.07	430901.76
9	64	4476217.11	430901.05
9	65	4476217.34	430900.79
9	66	4476217.62	430900.79
9	67	4476220.14	430901.71
9	68	4476228.01	430904.79
9	69	4476231.12	430905.59
9	70	4476233.88	430905.99
9	71	4476237.01	430906.09
9	72	4476238.75	430905.99
9	73	4476242.37	430905.31
9	74	4476247.89	430903.88
9	75	4476259.89	430901.05
9	76	4476262.54	430900.74
9	77	4476266.76	430900.60
9	78	4476268.77	430900.64
9	79	4476272.19	430900.98
9	80	4476279.79	430902.17
9	81	4476283.90	430902.49
9	82	4476292.20	430902.83
9	83	4476300.10	430903.38
9	84	4476303.13	430903.75
9	85	4476307.89	430904.07
9	86	4476313.14	430904.32
9	87	4476323.97	430906.30

*OK*

**9 NO.LU GRUPTAKİ NİTELİKLİ DOĞAL KORUMA ALANININ  
KOORDİNATLARI**

Grup	Nokta No	X	Y
9	88	4476328.88	430907.41
9	89	4476331.46	430908.21
9	90	4476334.17	430909.26
9	91	4476338.14	430911.31
9	92	4476343.47	430914.17
9	93	4476348.29	430913.61
9	94	4476353.69	430913.27
9	95	4476361.10	430912.29










Olcayto Uğur YILMAZ  
Harita Mühendisi



Ömer ZOZİK  
Harita Mühendisi  
Tabiat Varlıklarını Koruma  
Şube Müdürü V.

T.C.  
BURSA VALİLİĞİ  
ÇEVRE VE ŞEHİRCİLİK İL MÜDÜRLÜĞÜ  
BURSA TABİAT VARLIKLARINI KORUMA  
BÖLGE KOMİSYONU

27.02.2018 tarih ve 28 sayılı karar ekidir.

ADI-SOYADI	İMZA
BAŞKAN Prof. Dr. Bekir ÇOKSEVİM	
BAŞKAN YED. Derya KARSLIOĞLU	
UYE Ahmet A. ÇİN	
UYE Dilek KAYA	
UYE Abdülmalik AYDIN	
UYE A.Kadir ZENGİN	
UYE Canan REİS	

23.10.2019 Tarihli ve 24928 Sayılı

Bakanlık Makam Oluru Ekidir.

  
Neşe YILMAZ  
Şube Müdürü



**HAN TÜRĞÜL**  
Çevre ve Şehircilik İl Müd. V.