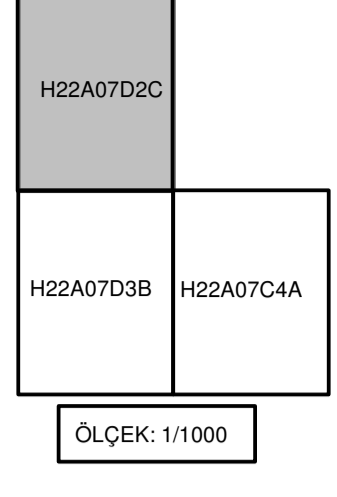


MARMARA DENİZİ VE ADALAR ÖZEL ÇEVRE KORUMA BÖLGESİ
BURSA İLİ GEMLİK İLÇESİ, HISAR MAHALLESİ, ÇOMLEKTEPE MEVKİİ
DENİZDEN SU ALMA VE DENİZ DERİN DEŞARJ BORU HATTI AMAÇLI
1/1000 ÖLÇEKLİ UYGULAMA İMAR PLANI



MARMARA DENİZİ VE ADALAR ÖZEL ÇEVRE KORUMA BÖLGESİ, BURSA İLİ, GEMLİK İLÇESİ, HISAR MAHALLESİ, ÇOMLEKTEPE MEVKİİ "DENİZDEN SU ALMA VE DENİZ DERİN DEŞARJ BORU HATTI" AMAÇLI
1/1000 ÖLÇEKLİ UYGULAMA İMAR PLANI

Plan İsmi No: MDA-00187370
Karar Arşiv No: 4/2022
Ölçek: 1/1000
Marmara Denizi ve Adalar Özel Çevre Koruma Bölgesi, Bursa İl, Gemlik İlçesi, Hisar Mahallesi, Çomlekpepe Mvkii "Denizden Su Alma ve Deniz Derin Deşarj Boru Hattı" Amaçlı 1/1000 Ölçekli Uygulama İmar Planı meclisli Bakanlık Makamının 05.01.2022 tarih ve 263051 sayılı Oluru ile 1 nolu Çevre, Şehircilik ve İklim Değişikliği Bakanlığının 109. Maddesi ve 3621 sayılı Koy Kanununun 7. Maddesi kapsamına girmektedir.

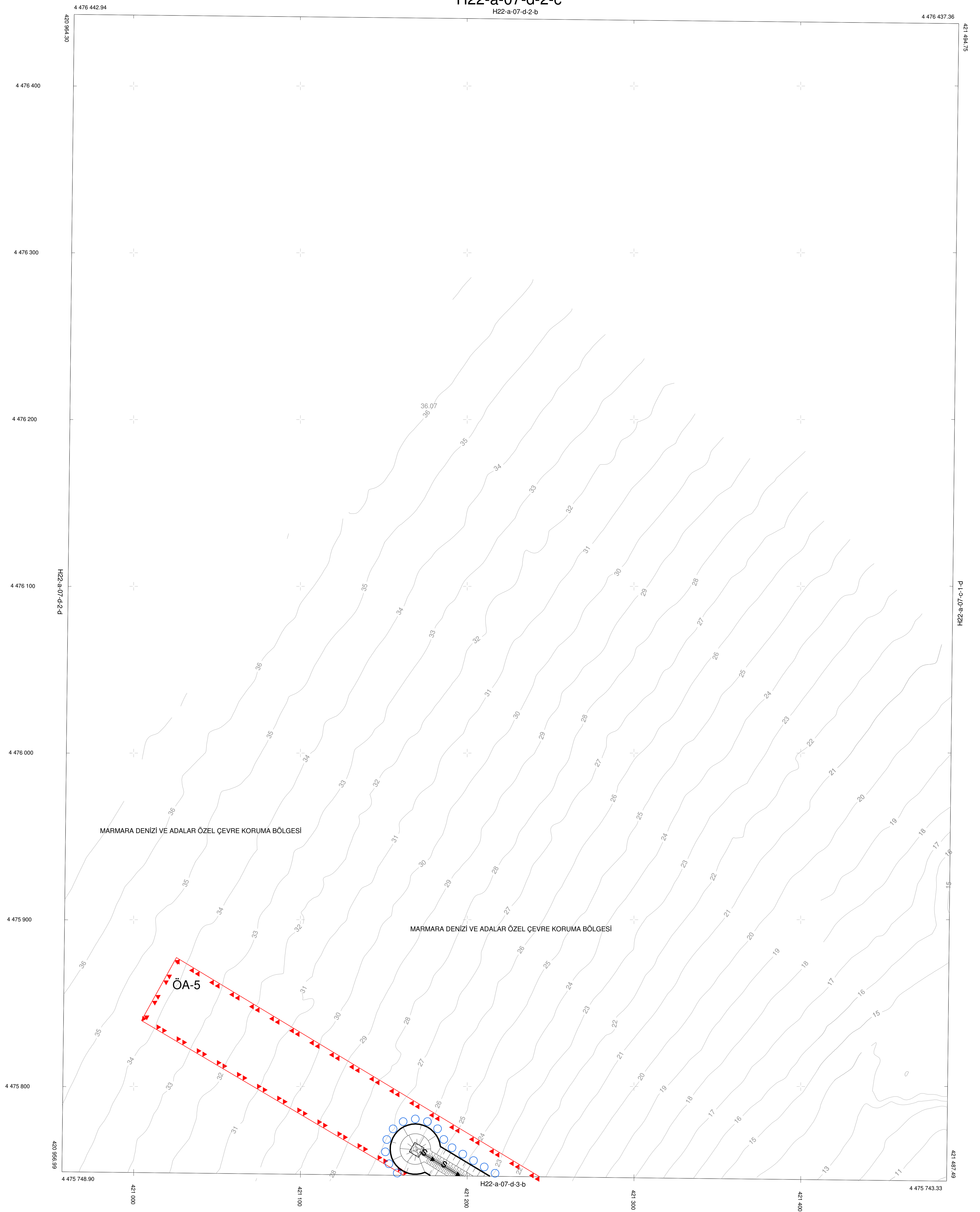
ÇEVRE, ŞEHİRCİLİK VE İKLİM BÜYÜKLÜĞÜ BAKANLIĞI
Tabiat Varlıklarını Koruma Genel Müdürlüğü

Sube MÜDÜRÜ ÖZTÜRK
İmar Planlama Daire Başkanı V.

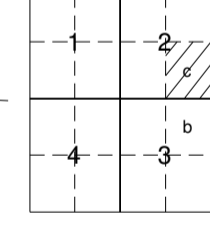
Rahşan EKİZ
Şehir Plancısı

Niğfer CABALAR BAYRAK
4.Bölge Planlama Şube Müdürü

H22-a-07-d-2-c
H22-a-07-d-2-b



H22-a-07-d



+ ITRF KOORDİNAT SİSTEMİ