

BURSA İLİ, YILDIRIM İLÇESİ, MEVLANA, ULUS, YAVUZSELİM ARABAYATIĞI, ÇINARÖNÜ VE HACIVAT MAHALLELERİNİ KAPSAYAN RİSKLİ ALAN SINIRLARI İÇERİSİNDE MUHTELİF ALANLARA İLİŞKİN 1/1000 ÖLÇEKLİ UYGULAMA İMAR PLANI DEĞİŞİKLİĞİ

KARARLAR	H22D08B1	H22D08B2	H22D08B3	H22D08B4	H22D08B5	H22D08B6	H22D08B7	H22D08B8	H22D08B9	H22D08B10	H22D08B11	H22D08B12	H22D08B13	H22D08B14	H22D08B15	H22D08B16	H22D08B17	H22D08B18	H22D08B19	H22D08B20	H22D08B21	H22D08B22	H22D08B23	H22D08B24	H22D08B25	H22D08B26	H22D08B27	H22D08B28	H22D08B29	H22D08B30	H22D08B31	H22D08B32	H22D08B33	H22D08B34	H22D08B35	H22D08B36	H22D08B37	H22D08B38	H22D08B39	H22D08B40	H22D08B41	H22D08B42	H22D08B43	H22D08B44	H22D08B45	H22D08B46	H22D08B47	H22D08B48	H22D08B49	H22D08B50	H22D08B51	H22D08B52	H22D08B53	H22D08B54	H22D08B55	H22D08B56	H22D08B57	H22D08B58	H22D08B59	H22D08B60	H22D08B61	H22D08B62	H22D08B63	H22D08B64	H22D08B65	H22D08B66	H22D08B67	H22D08B68	H22D08B69	H22D08B70	H22D08B71	H22D08B72	H22D08B73	H22D08B74	H22D08B75	H22D08B76	H22D08B77	H22D08B78	H22D08B79	H22D08B80	H22D08B81	H22D08B82	H22D08B83	H22D08B84	H22D08B85	H22D08B86	H22D08B87	H22D08B88	H22D08B89	H22D08B90	H22D08B91	H22D08B92	H22D08B93	H22D08B94	H22D08B95	H22D08B96	H22D08B97	H22D08B98	H22D08B99	H22D08B100
----------	----------	----------	----------	----------	----------	----------	----------	----------	----------	-----------	-----------	-----------	-----------	-----------	-----------	-----------	-----------	-----------	-----------	-----------	-----------	-----------	-----------	-----------	-----------	-----------	-----------	-----------	-----------	-----------	-----------	-----------	-----------	-----------	-----------	-----------	-----------	-----------	-----------	-----------	-----------	-----------	-----------	-----------	-----------	-----------	-----------	-----------	-----------	-----------	-----------	-----------	-----------	-----------	-----------	-----------	-----------	-----------	-----------	-----------	-----------	-----------	-----------	-----------	-----------	-----------	-----------	-----------	-----------	-----------	-----------	-----------	-----------	-----------	-----------	-----------	-----------	-----------	-----------	-----------	-----------	-----------	-----------	-----------	-----------	-----------	-----------	-----------	-----------	-----------	-----------	-----------	-----------	-----------	-----------	-----------	-----------	-----------	-----------	------------

ÖLÇEK : 1/1000

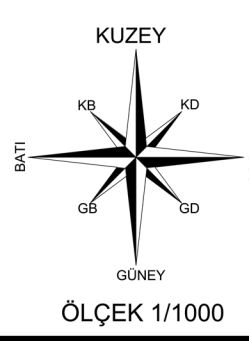
Dosya No : 160132668  
Plan No : UİP-161038150  
Ölçek : 1/1.000

Yıldırım Belediye Başkanlığı tarafından hazırlanan Bursa İli, Yıldırım İlçesi, Mevlana, Ulus, Yavuzselim, Arabayatağı, Çınarönü ve Hacivat Mahallelerini kapsayan riskli alan sınırları içerisinde muhtelif alanlara ilişkin-12- paftalık 1/1.000 ölçekli Uygulama İmar Planı Değişikliği 153 Numaralı Cumhurbaşkanlığı Kararnamesi'nin geçici 2. maddesi ile 6306 sayılı Afet Riski Altındaki Alanların Dönüştürülmesi Hakkında Kanun'un 6/(6) maddesi uyarınca onaylandı.

T.C.  
ÇEVRE, ŞEHİRCİLİK VE İKLİM DEĞİŞİKLİĞİ BAKANLIĞI  
Mekansal Planlama Genel Müdürlüğü a.

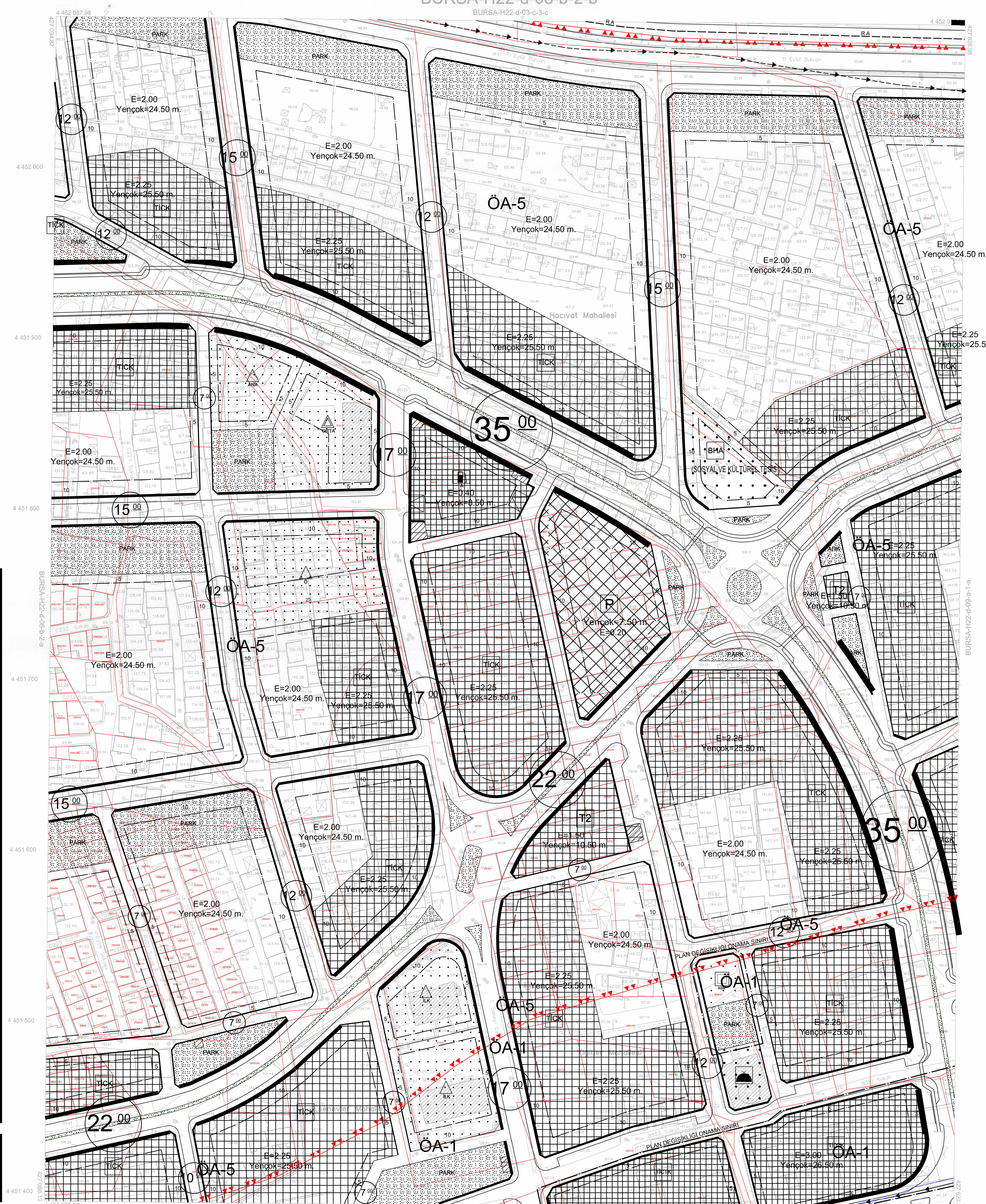
## LEJAND

	PLAN DEĞİŞİKLİĞİ ONAMA SINIRI
	YAPI YAKLAŞMA SINIRI
	TİCARET- KONUT ALANI
	TİCARET- TURİZM-KONUT ALANI
	AKARYAKIT VE SERVİS İSTASYONU ALANI
	KÜÇÜK SANAYİ ALANI
	SAĞLIK TESİSİ ALANI
	AİLE SAĞLIĞI MERKEZİ
	YURT ALANI
	PARK ALANI
	GENEL OTOPARK
	TAŞIT YOLU (15 M)
	TAŞIT YOLU (12 M)
	TAŞIT YOLU (10 M)
	YAYA YOLLARI

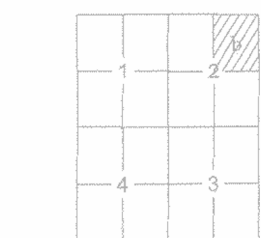


## PLAN HÜKÜMLERİ

- YÜRÜRLÜKTEKİ 1/1000 ÖLÇEKLİ MEVLANA-ULUS-YAVUZSELİM-ARABAYATIĞI-ÇINARÖNÜ- HACIVAT MAHALLELERİ UYGULAMA İMAR PLANI REVİZYONU PLAN HÜKÜMLERİ GEÇERLİDİR.



BURSA-H22-d-08-b



Pafta bölünmesi, en son güncellenmiş TUTOA ya bağlı 2005.0 yılında, CRSS0 elipsoidinde, Transvers Mercator (TM) koordinatında ve UTM'de datumunda 1:5 Tarama 2008 tarih ve 2876 sayılı Resmî Gazetede yayımlananak yöntemiğe göre Büyük Ölçekli Harita ve Harita Bilgileri Üretim Yönetmeliği (BÜHHEB) göre düzenlenmiş olup, ÇNSİS güncellemeleri ve sıvılaşma ile kot takasları suretiyle Bursa il sınırları içerisinde oluşturulan Bursa Geoid modeli ile orometrik yükseklikler elde edilmiştir.

Paftalar, Kasım 2017 tarihli 10 cm yer çekimle aralıklı sayısal kamere görüntülerinden, 2018 yılı Eylül ayında yapılan sıvılaşma ve Ekim 2018 tarihli kontrol çalışmalarından üretilmiştir. EsYükseklik eğrileri arası 1 m. dir. Yapılar sacak çizgileri ile gösterilmiştir.

YÜKLENİCİ FIRMA  
Mescioğlu Müh. Müh. A.Ş.  
Fotoğraf Harita Dan. İnş. A.Ş.

Ayhan Fatih MESCI

Proje Müdürü

KONTROL

Süleyman AKKAR

Kontrol Müh.

Murat KARAOĞLU

Harita ve Kam. Şh.Md.V.

İNCELEME

Mehmet Sait AYIK

Emlak ve İstimlak Daire Başkanı

Güngör GÜLENC

BÜSKİ Genel Md.

1:1000

"Büyük Ölçekli Harita ve Harita Bilgileri Üretim Yönetmeliği" ne uygun olarak fotogrametrik yöntemle üretilen bu haritanın yapımında:



Büyükşehir Belediye Başkanı