

BURSA İLİ, YILDIRIM İLÇESİ, MEVLANA, ULUS, YAVUZSELİM ARABAYATIĞI, ÇINARÖNÜ VE HACIVAT MAHALLELERİNİ KAPSAYAN RİSKLİ ALAN SINIRLARI İÇERİSİNDE MUHTELİF ALANLARA İLİŞKİN 1/1000 ÖLÇEKLİ UYGULAMA İMAR PLANI DEĞİŞİKLİĞİ

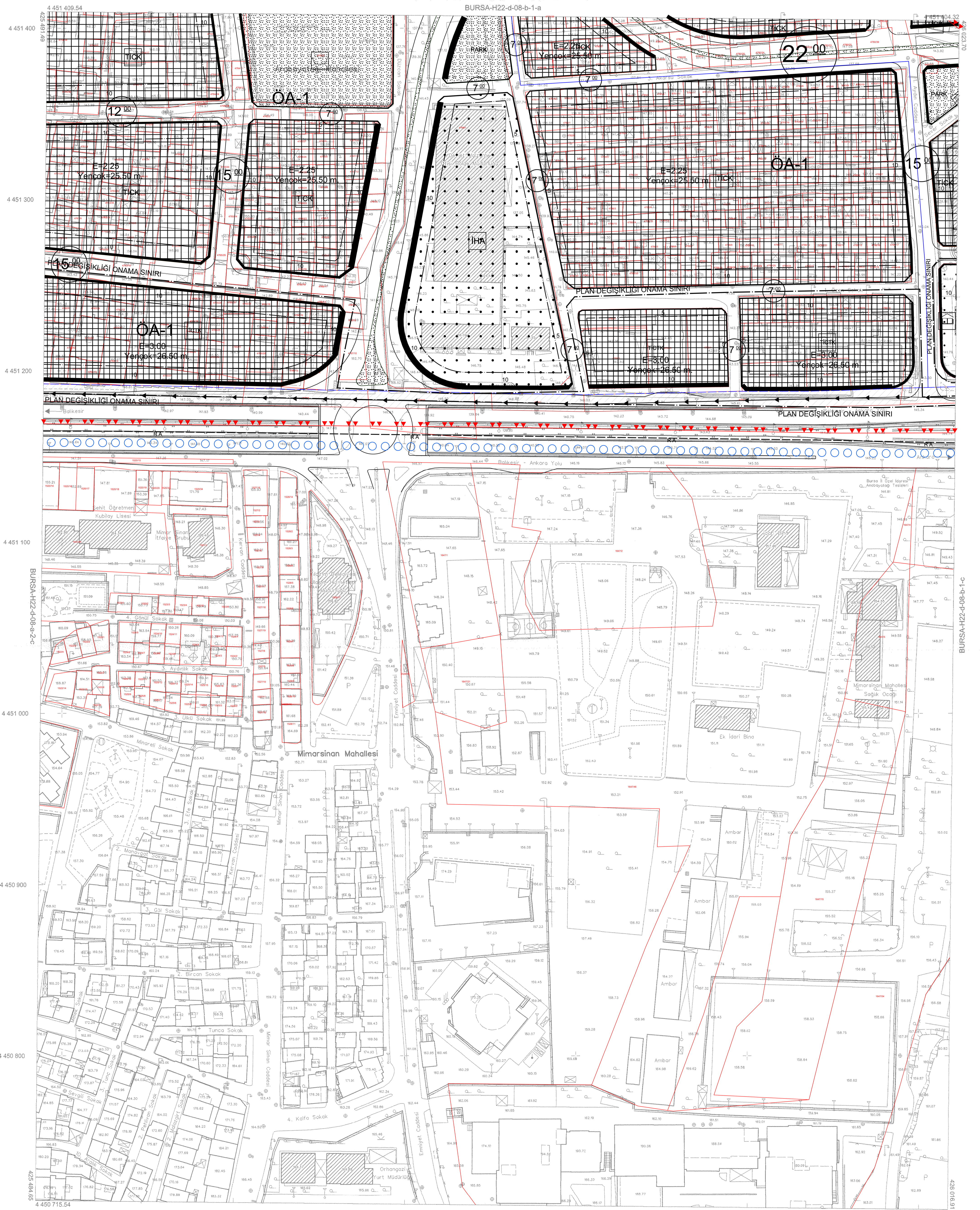
PAZARLAMA	H2208A01	H2208A02	H2208A03	H2208A04	H2208A05	H2208A06	H2208A07	H2208A08	H2208A09	H2208A10	H2208A11	H2208A12	H2208A13	H2208A14	H2208A15	H2208A16	H2208A17	H2208A18	H2208A19	H2208A20	H2208A21	H2208A22	H2208A23	H2208A24	H2208A25	H2208A26	H2208A27	H2208A28	H2208A29	H2208A30	H2208A31	H2208A32	H2208A33	H2208A34	H2208A35	H2208A36	H2208A37	H2208A38	H2208A39	H2208A40	H2208A41	H2208A42	H2208A43	H2208A44	H2208A45	H2208A46	H2208A47	H2208A48	H2208A49	H2208A50	H2208A51	H2208A52	H2208A53	H2208A54	H2208A55	H2208A56	H2208A57	H2208A58	H2208A59	H2208A60	H2208A61	H2208A62	H2208A63	H2208A64	H2208A65	H2208A66	H2208A67	H2208A68	H2208A69	H2208A70	H2208A71	H2208A72	H2208A73	H2208A74	H2208A75	H2208A76	H2208A77	H2208A78	H2208A79	H2208A80	H2208A81	H2208A82	H2208A83	H2208A84	H2208A85	H2208A86	H2208A87	H2208A88	H2208A89	H2208A90	H2208A91	H2208A92	H2208A93	H2208A94	H2208A95	H2208A96	H2208A97	H2208A98	H2208A99	H2208A100
-----------	----------	----------	----------	----------	----------	----------	----------	----------	----------	----------	----------	----------	----------	----------	----------	----------	----------	----------	----------	----------	----------	----------	----------	----------	----------	----------	----------	----------	----------	----------	----------	----------	----------	----------	----------	----------	----------	----------	----------	----------	----------	----------	----------	----------	----------	----------	----------	----------	----------	----------	----------	----------	----------	----------	----------	----------	----------	----------	----------	----------	----------	----------	----------	----------	----------	----------	----------	----------	----------	----------	----------	----------	----------	----------	----------	----------	----------	----------	----------	----------	----------	----------	----------	----------	----------	----------	----------	----------	----------	----------	----------	----------	----------	----------	----------	----------	----------	----------	----------	-----------

ÖLÇEK : 1/1000

Dosya No : 160132668
Plan No : UIP-161038150
Ölçek : 1/1.000

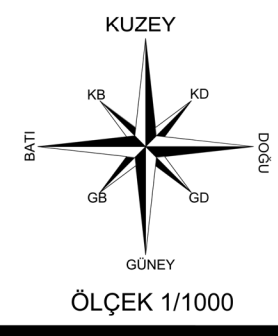
Yıldırım Belediye Başkanlığı tarafından hazırlanan Bursa İli, Yıldırım İlçesi, Mevlana, Ulus, Yavuzselim, Arabayatağı, Çınarönü ve Hacivat Mahallelerini kapsayan riskli alan sınırları içerisinde muhtelif alanlara ilişkin-12- pafalıklı 1/1.000 ölçekli Uygulama İmar Planı Değişikliği 153 Numaralı Cumhurbaşkanlığı Kararnamesi'nin geçici 2. maddesi ile 6306 sayılı Afet Riski Altındaki Alanların Dönüştürülmesi Hakkında Kanun'un 6/6) maddesi uyarınca onaylandı.

T.C.
ÇEVRE, ŞEHİRCİLİK VE İKLİM DEĞİŞİKLİĞİ BAKANLIĞI
Mekansal Planlama Genel Müdürlüğü a.



LEJAND

- PLAN DEĞİŞİKLİĞİ ONAMA SINIRI
- YAPI YAKLAŞMA SINIRI
- TİCARET- KONUT ALANI
- TİCARET- TURİZM-KONUT ALANI
- AKARYAKIT VE SERVİS İSTASYONU ALANI
- KÜÇÜK SANAYİ ALANI
- SAĞLIK TESİSİ ALANI
- AİLE SAĞLIĞI MERKEZİ
- YURT ALANI
- PARK ALANI
- GENEL OTOPARK
- TAŞIT YOLU (15 M)
- TAŞIT YOLU (12 M)
- TAŞIT YOLU (10 M)
- YAYA YOLLARI



PLAN HÜKÜMLERİ

- YÜRÜRLÜKTEKİ 1/1000 ÖLÇEKLİ MEVLANA-ULUS-YAVUZSELİM- ARABAYATIĞI- ÇINARÖNÜ- HACIVAT MAHALLELERİ UYGULAMA İMAR PLANI REVİZYONU PLAN HÜKÜMLERİ GEÇERLİDİR.

BURSA-H22-d-08-b

1	2
3	4

Pafta bölünmesi, en son güncellemesi TUTGA ya bağlı 2005.0 yılında, GRSS0 elipsoidinde, Transversal Mercator (TM) izdüşümünde ve ITRF96 datumunda 15 Temmuz 2005 tarih ve 2876 sayılı Cumhurbaşkanlığı Kararnamesiyle yürürlüğe giren Büyük Ölçekli Harita ve Harita Bilgileri Üretim Yönetmeliği (BÖHBYD)'ye göre düzenlenmiş olup, GNSS gözlemleri ve sıvılaşma ile lot sayımak suretiyle Bursa il sınırları içerisinde oluşturulan Bursa Geot model ile ortometrik yükseklikler elde edilmiştir.

Paftalar, Kasım 2017 tarihli 10 cm yer örtüşme analitik sayısal kamera görüntülerinden, 2018 yılı Eylül ayında yapılan bölünme ve Ekim 2018 tarihli kontrol çalışmalarından üretilmiştir. EYükseklik eğri arası 1 m. dir. Yapılar sacak çizgileri ile gösterilmiştir.

YÜKLENCİ FIRMA
Mecidiçifti Müh. Müh. A.Ş.
Fotomap Harita Dan.İnş. A.Ş.


Ayhan FARKI, MESCI
Proje Müdürü

KONTROL
SİMİ AKKAR
Kontrol Müh.
Murat KARAOĞLU
Harita ve Kam. Şb.Md.V.

İNCELEME
Melih Sait AYIK
Emlak ve İstiklal Daire Başkanı
Güngör GÜLENC
BUSKI Genel Md.

1:1000

"Büyük Ölçekli Harita ve Harita Bilgileri Üretim Yönetmeliği" ne uygun olarak fotogrametrik yöntemle üretilen bu haritanın yapımında.



Alınur AKTAŞ
Büyükşehir Belediye Başkanı