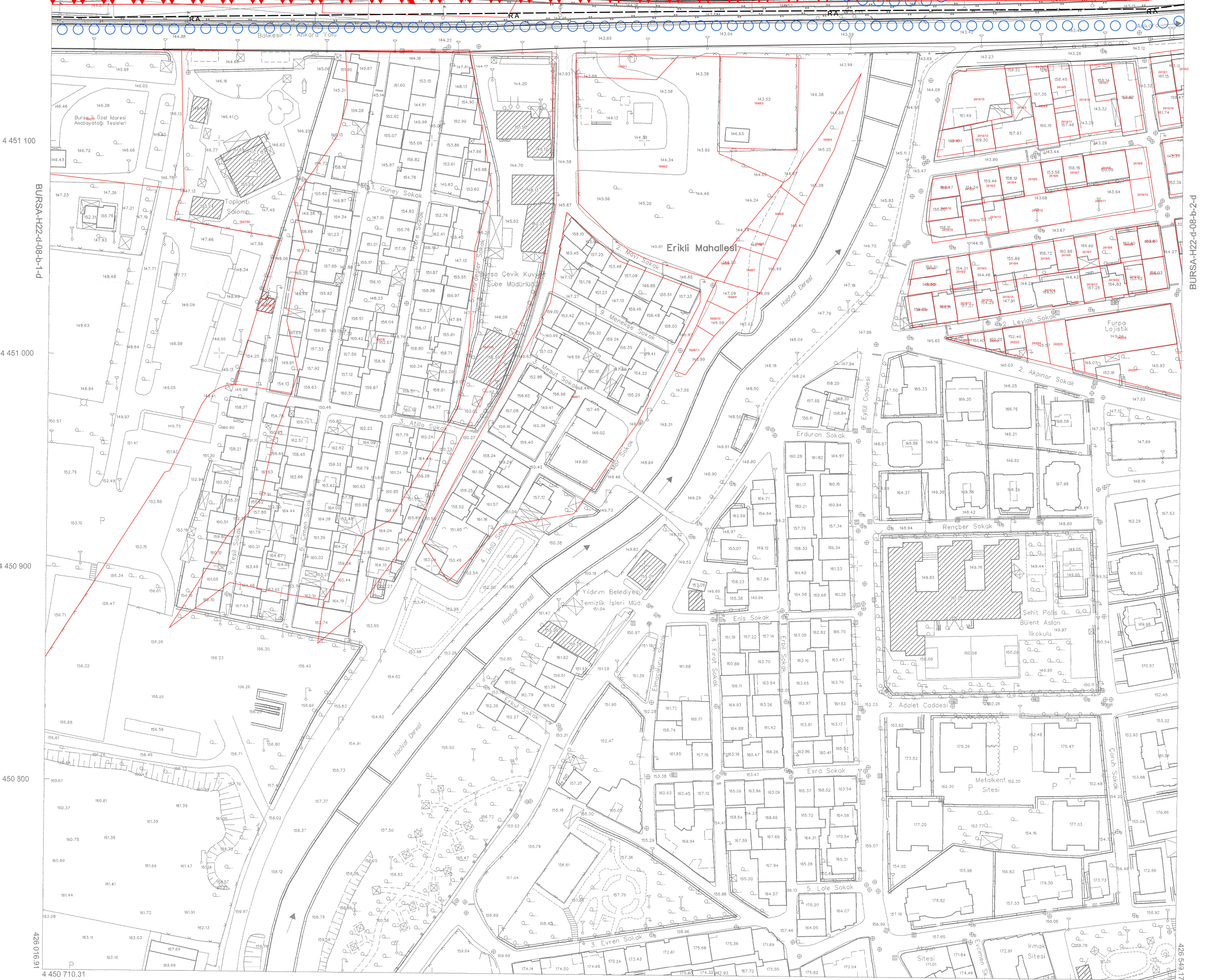
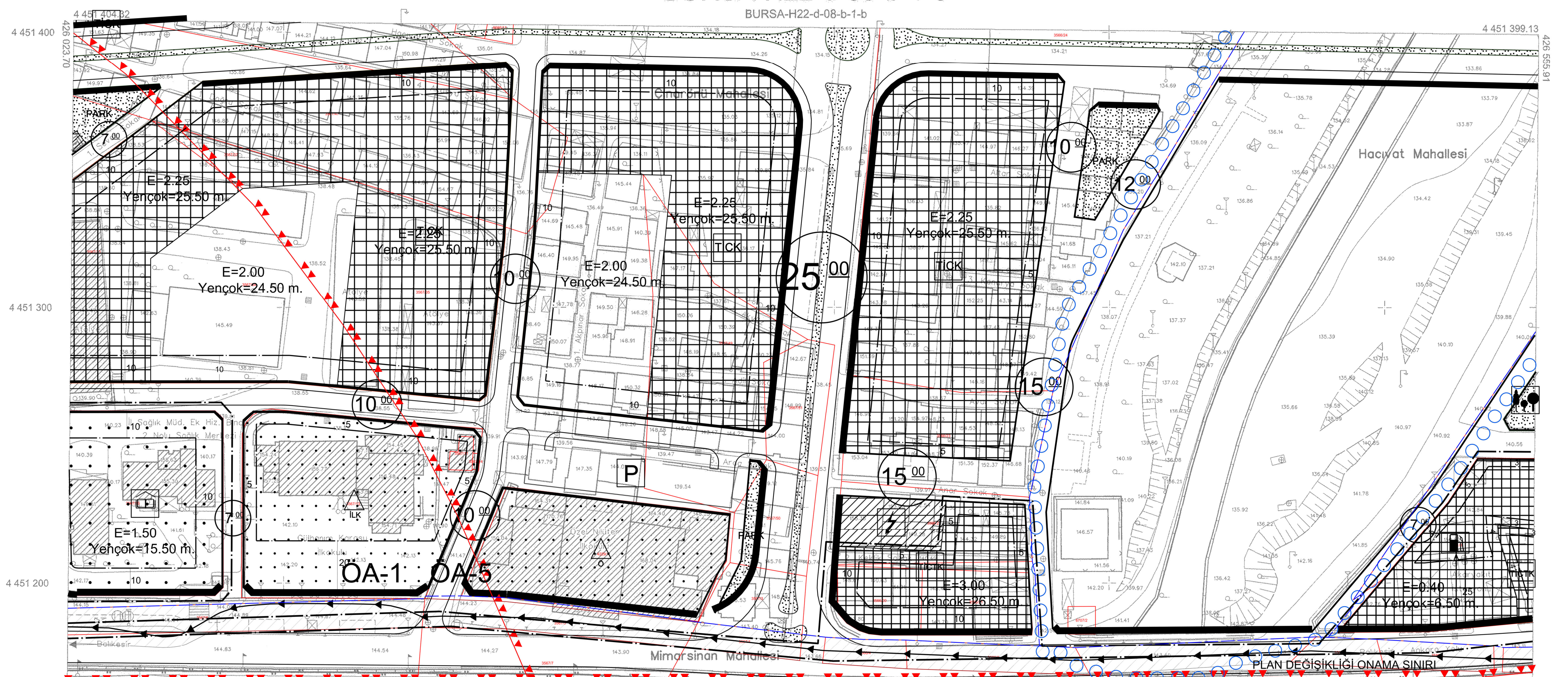


BURSA-H22-d-08-b-1-c

BURSA-H22-d-08-b-1-b



BURSA İLİ, YILDIRIM İLÇESİ, MEVLANA, ULUS, YAVUZSELİM ARABAYATIĞI, ÇINARÖNÜ VE HACIVAT MAHALLELERİNİ KAPSAYAN RİSKLİ ALAN SINIRLARI İÇERİSİNDE MUHTELİF ALANLARA İLİŞKİN 1/1000 ÖLÇEKLİ UYGULAMA İMAR PLANI DEĞİŞİKLİĞİ

HACIVAT MAHALLESİ	HACIVAT MAHALLESİ	HACIVAT MAHALLESİ	HACIVAT MAHALLESİ	HACIVAT MAHALLESİ	HACIVAT MAHALLESİ	HACIVAT MAHALLESİ	HACIVAT MAHALLESİ	HACIVAT MAHALLESİ	HACIVAT MAHALLESİ
HACIVAT MAHALLESİ	HACIVAT MAHALLESİ	HACIVAT MAHALLESİ	HACIVAT MAHALLESİ	HACIVAT MAHALLESİ	HACIVAT MAHALLESİ	HACIVAT MAHALLESİ	HACIVAT MAHALLESİ	HACIVAT MAHALLESİ	HACIVAT MAHALLESİ

ÖLÇEK : 1/1000

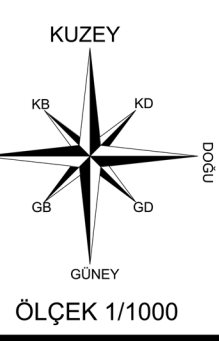
Dosya No : 160132668
Plan No : UIP-161038150
Ölçek : 1/1.000

Yıldırım Belediye Başkanlığı tarafından hazırlanan Bursa İli, Yıldırım İlçesi, Mevlana, Ulus, Yavuzselim, Arabayatağı, Çınarönü ve Hacıvat Mahallelerini kapsayan riskli alan sınırları içerisinde muhtelif alanlara ilişkin -12- paftalık 1/1.000 ölçekli Uygulama İmar Planı Değişikliği 153 Numaralı Cumhurbaşkanlığı Kararnamesi'nin geçici 2. maddesi ile 6306 sayılı Afet Riskli Alanların Dönüştürülmesi Hakkında Kanun'un 6/(6) maddesi uyarınca onaylandı.

T.C.
ÇEVRE, ŞEHİRCİLİK VE İKLİM DEĞİŞİKLİĞİ BAKANLIĞI
Mekansal Planlama Genel Müdürü a.

LEJAND

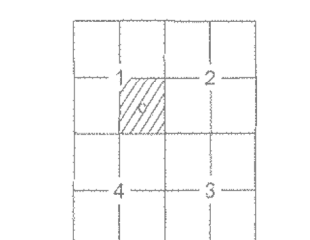
	PLAN DEĞİŞİKLİĞİ ONAMA SINIRI
	YAPI YAKLAŞMA SINIRI
	TİCARET- KONUT ALANI
	TİCARET- TURİZM-KONUT ALANI
	AKARYAKIT VE SERVİS İSTASYONU ALANI
	KÜÇÜK SANAYİ ALANI
	SAĞLIK TESİSİ ALANI
	ÂİLE SAĞLIĞI MERKEZİ
	YURT ALANI
	PARK ALANI
	GENEL OTOPARK
	TAŞIT YOLU (15 M)
	TAŞIT YOLU (12 M)
	TAŞIT YOLU (10 M)
	YAYA YOLLARI



PLAN HÜKÜMLERİ

- YÜRÜRLÜKTEKİ 1/1000 ÖLÇEKLİ MEVLANA-ULUS-YAVUZSELİM- ARABAYATIĞI- ÇINARÖNÜ- HACIVAT MAHALLELERİ UYGULAMA İMAR PLANI REVİZYONU PLAN HÜKÜMLERİ GEÇERLİDİR.

BURSA-H22-d-08-b



Pafta bölünmesi, en son güncellenmiş TUTGA'ya bağlı 2005.0 epiğında, GRS80 epiğında, Transvernal Mercator (TM) izdüşümünde ve UTM'ye dayanarak 15 Temmuz 2005 tarih ve 25876 sayılı Resmî Gazetede yayımlanarak yürürlüğe giren Büyük Ölçekli Harita ve Harita Bilgileri Üretim Yönetmeliği (BÖHBY) göre düzenlenmiş olup, ÇNSİ çizimleri ve svelman ile kot taşınak suretiyle Bursa İl sınırları içerisinde oluşturulan Bursa Geot model ile ortometrik yükseklikler elde edilmiştir.

Paftalar, Kasım 2017 tarihli 10 cm yer çekimlere atarlık sayısal kamera görüntülerinden, 2018 yılı Eylül ayında yapılan bölünme ve Ekim 2018 tarihli kontrol çalışmalarından üretilmiştir. EşYükseklik eğrileri arası 1 m dir. Yapılar sacak çizgileri ile gösterilmiştir.

YÜKLENCİ FİRMA
Mescioğlu Müh. Müh. A.Ş.
Fotoğraf Harita Dan. İnş. A.Ş.

Ayhan FARUK MESCI
Proje Müdürü

Sibel AKKAR
Kontrol Müh.

KONTROL
Murat KARAOĞLU
Harita ve Kam. Şb. Md. V.

Murat KARAOĞLU
Harita ve Kam. Şb. Md. V.


İNCELEME

Mehmet SAİT AYIK
Emlak ve İstimlak Daire Başkanı

Güngör GÜLENC
BUSKİ Genel Md.

1:1000

"Büyük Ölçekli Harita ve Harita Bilgileri Üretim Yönetmeliği" ne uygun olarak fotogrametrik yöntemle üretilen bu haritanın yapılmışdır.



Büyükşehir Belediye Başkanı