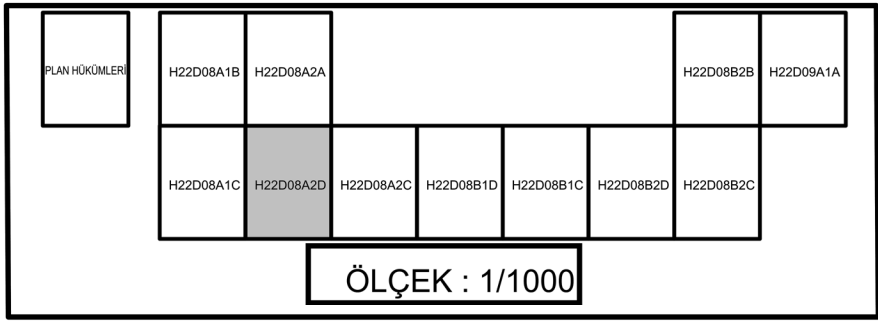


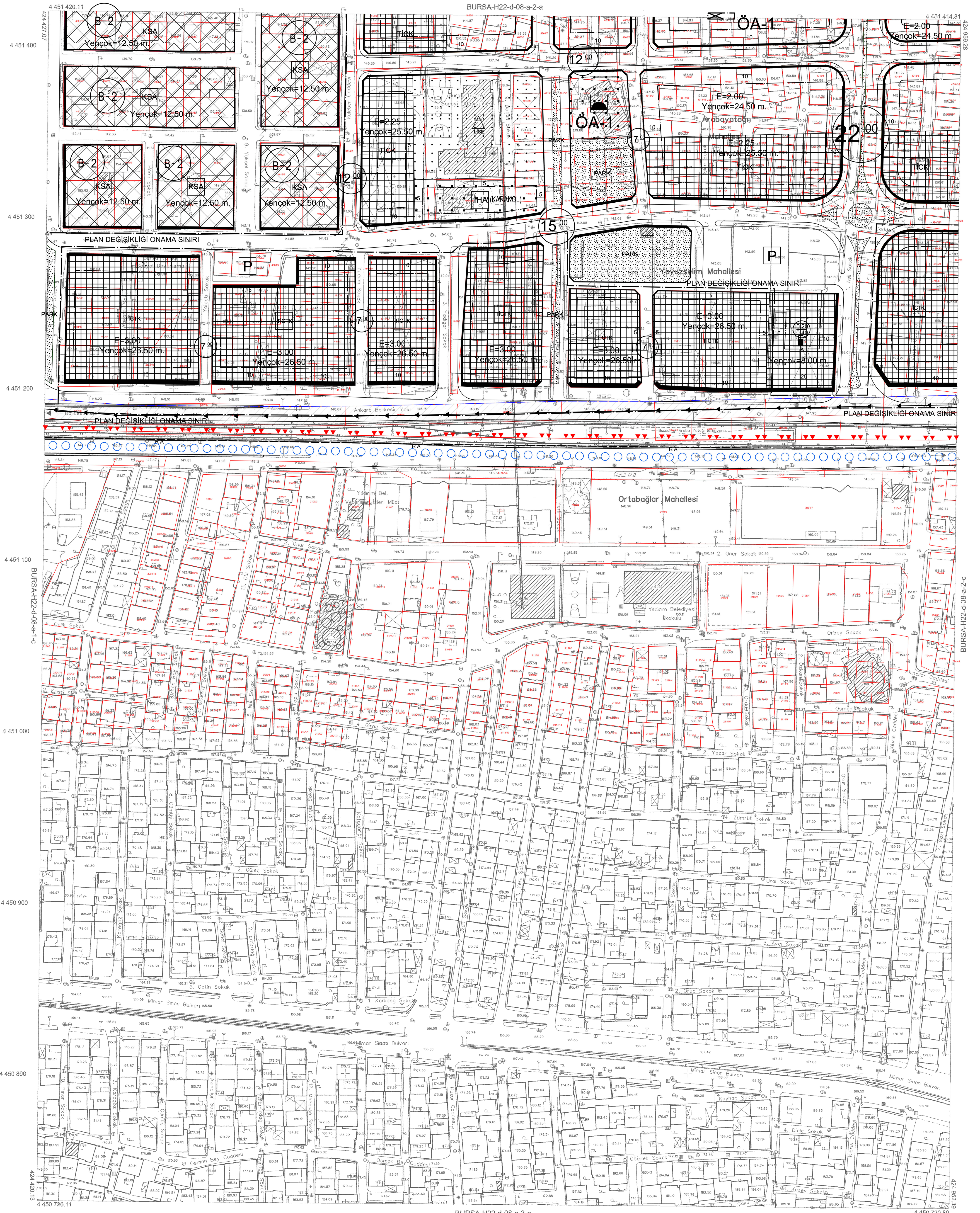
BURSA İLİ, YILDIRIM İLÇESİ, MEVLANA, ULUS, YAVUZSELMİ ARABAYATIĞI, ÇINARÖNÜ VE HACIVAT MAHALLELERİNİ KAPSAYAN RİSKLİ ALAN SINIRLARI İÇERİSİNDE MUHTELİF ALANLARA İLİŞKİN 1/1000 ÖLÇEKLİ UYGULAMA İMAR PLAN DEĞİŞİKLİĞİ



Dosya No : 160132668  
Plan No : UIP-161038150  
Ölçek : 1/1.000

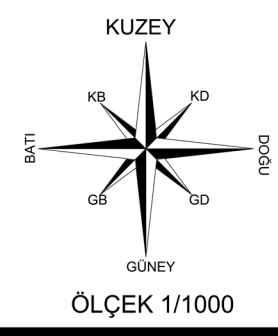
Yıldırım Belediye Başkanlığı tarafından hazırlanan Bursa İli, Yıldırım İlçesi, Mevlana, Ulus, Yavuzselim, Arabayatağı, Çınarönü ve Hacivat Mahallelerini kapsayan riskli alan sınırları içerisinde muhtelif alanlara ilişkin-12- parafalık 1/1.000 ölçekli Uygulama İmar Planı Değişikliği 153 Numaralı Cumhurbaşkanlığı Kararnamesi'nin geçici 2. maddesi ile 6306 sayılı Afet Riskli Alanların Dönüştürülmesi Hakkında Kanun'un 6/(6) maddesi uyarınca onaylandı.

T.C.  
ÇEVRE, ŞEHİRCİLİK VE İKLİM DEĞİŞİKLİĞİ BAKANLIĞI  
Mekansal Planlama Genel Müdürlüğü a.



## LEJAND

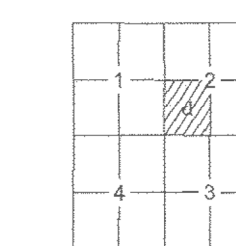
- PLAN DEĞİŞİKLİĞİ ONAMA SINIRI
- YAPI YAKLAŞMA SINIRI
- TİCARET- KONUT ALANI
- TİCARET- TURİZM-KONUT ALANI
- AKARYAKIT VE SERVİS İSTASYONU ALANI
- KÜÇÜK SANAYİ ALANI
- SAĞLIK TESİSİ ALANI
- AİLE SAĞLIĞI MERKEZİ
- YURT ALANI
- PARK ALANI
- GENEL OTOYOL
- TAŞIT YOLU (15 M)
- TAŞIT YOLU (12 M)
- TAŞIT YOLU (10 M)
- YAYA YOLLARI



## PLAN HÜKÜMLERİ

- YÜRÜRLÜKTEKİ 1/1000 ÖLÇEKLİ MEVLANA-ULUS-YAVUZSELMİ- ARABAYATIĞI- ÇINARÖNÜ- HACIVAT MAHALLELERİ UYGULAMA İMAR PLANI REVİZYONU PLAN HÜKÜMLERİ GEÇERLİDİR.

BURSA-H22-d-08-a



Pafta bölünmesi, en son güncellenmiş TUTGA ya bağlı 2005/0 epejanda, GRS50 elipsoidinde, Transversal Mercator (TM) izdüşümünde ve ITRF96 datumunda 15 Temmuz 2005 tarih ve 25876 sayılı Cumhurbaşkanlığı Kararnamesiyle yürürlüğe giren Büyük Ölçekli Harita ve Harita Bilgileri Üretim Yönetmeliği (BÖHHBYÜ) göre düzenlenmiş olup, GNS3 gözlemleri ve navigasyon ile koruyarak üretilmiştir. Bursa il sınırları içerisinde oluşturulan Bursa Geot model ile orometrik yükseklikler elde edilmiştir.

Paftalar, Kasım 2017 tarihli 10 cm yer çekimleme aralıklı sayısal kamera görüntülerinden, 2018 yılı Eylül ayında yapılan bölünme ve Ekim 2018 tarihli kontrol çalışmalarından üretilmiştir. EY/AY ölçekli eğimler 1 m dir. Yapılar saçak çizgileri ile gösterilmiştir.

YÜKLENCİ FIRMA  
Mecidiye Müh. Mış. A.Ş.  
Fotomap Harita Dan.İnş. A.Ş.

Ayhan FAHRETCİ  
Proje Müdürü

ŞİMŞEK AKKAR  
Kontrol Müh.

KONTROL

Murat KARAOĞLU  
Harita ve Kar. Şb.Md.V.


İNCELEME

Mehmet SAİT AYIK  
Emlak ve İstimlak Daire Başkanı

Güngör GÜLENC  
BÜSKİ Genel Md.

1:1000

"Büyük Ölçekli Harita ve Harita Bilgileri Üretim Yönetmeliği" ne uygun olarak fotogrametrik yöntemle üretilen bu haritanın yapımında:



Büyükşehir Belediye Başkanı