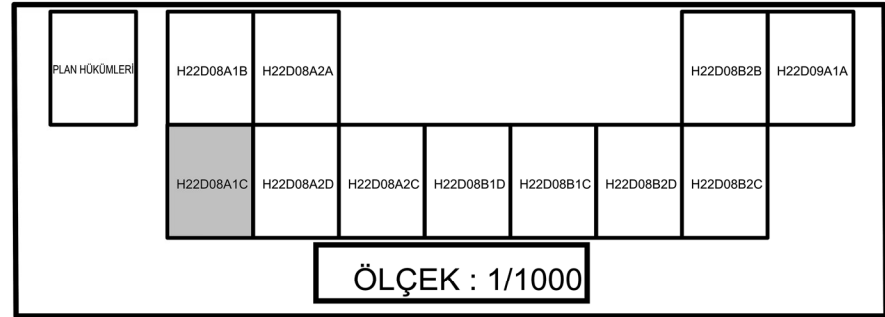


BURSA-H22-d-08-a-1-c

BURSA-H22-d-08-a-1-b

BURSA İLİ, YILDIRIM İLÇESİ, MEVLANA, ULUS, YAVUZSELM ARABAYATAĞI, ÇINARÖNÜ VE HACIVAT MAHALLELERİNİ KAPSAYAN RİSKLİ ALAN SINIRLARI İÇERİSİNDE MÜHTELİF ALANLARA İLİŞKİN 1/1000 ÖLÇEKLİ UYGULAMA İMAR PLANI DEĞİŞİKLİĞİ



Dosya No : 160132668
Plan No : UIP-161038150
Ölçek : 1/1.000

Yıldırım Belediye Başkanlığı tarafından hazırlanan Bursa İli, Yıldırım İlçesi, Mevlana, Ulus, Yavuzselim, Arabayatağı, Çınarönü ve Hacivat Mahallelerini kapsayan riskli alan sınırları içerisinde muhtelif alanlara ilişkin -12- pafkalık 1/1.000 ölçekli Uygulama İmar Planı Değişikliği 153 Numaralı Cumhurbaşkanlığı Kararnamesi'nin geçici 2. maddesi ile 6306 sayılı Afet Riski Altındaki Alanların Dönüştürülmesi Hakkında Kanun'un 6/(6) maddesi uyarınca onaylandı.

T.C.
ÇEVRE, ŞEHİRCİLİK VE İKLİM DEĞİŞİKLİĞİ BAKANLIĞI
Mekansal Planlama Genel Müdürlüğü a.

LEJAND

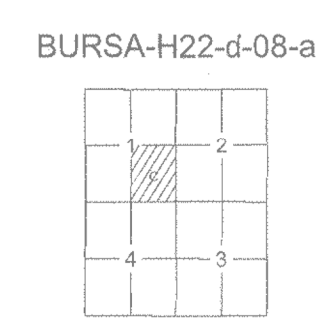
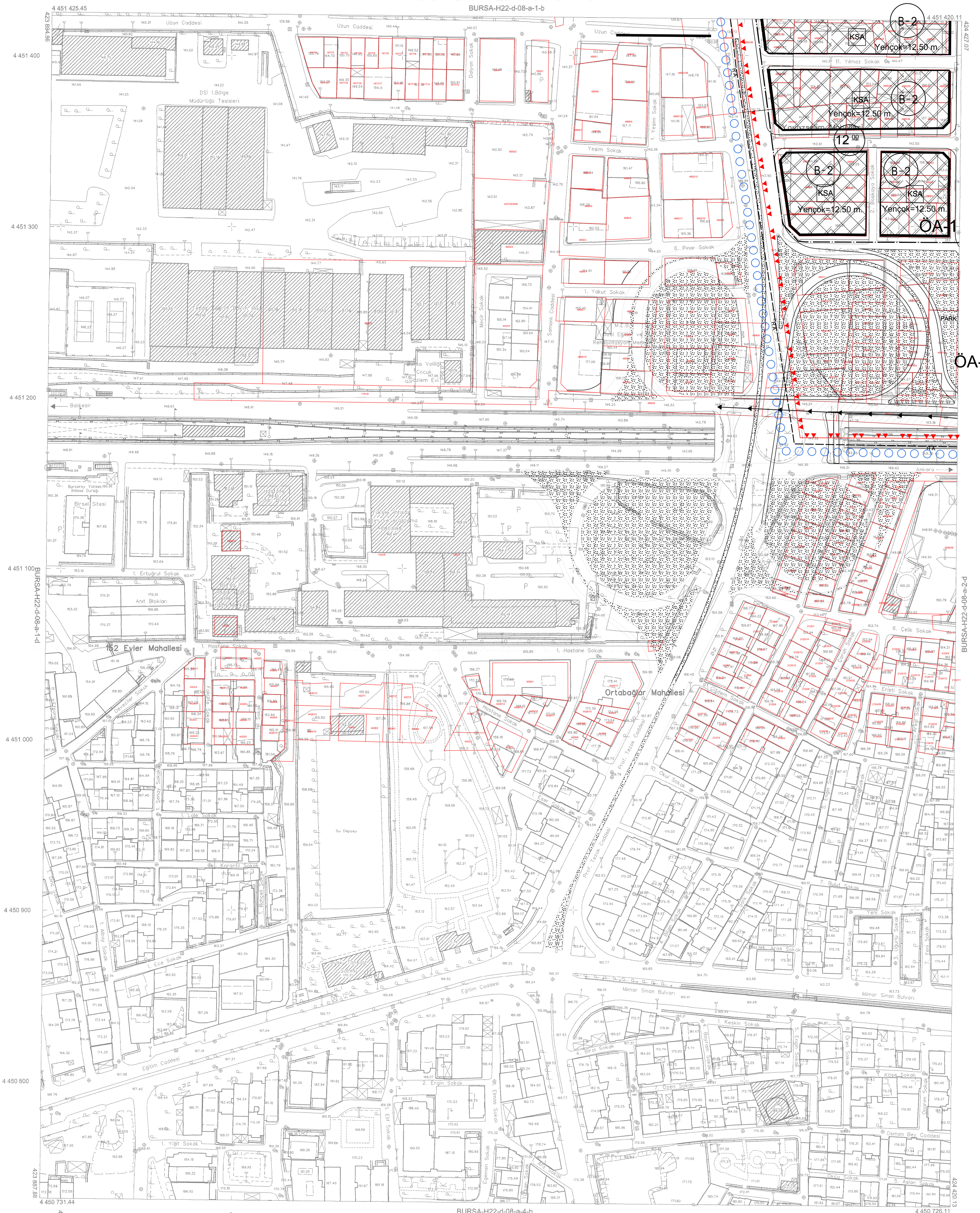
- PLAN DEĞİŞİKLİĞİ ONAMA SINIRI
- YAPI YAKLAŞMA SINIRI
- TİCARET- KONUT ALANI
- TİCARET- TURİZM-KONUT ALANI
- AKARYAKIT VE SERVİS İSTASYONU ALANI
- KÜÇÜK SANAYİ ALANI
- SAĞLIK TESİSİ ALANI
- AİLE SAĞLIĞI MERKEZİ
- YURT ALANI
- PARK ALANI
- GENEL OTOYOL
- TAŞIT YOLU (15 M)
- TAŞIT YOLU (12 M)
- TAŞIT YOLU (10 M)
- YAYA YOLLARI

KUZEY

ÖLÇEK 1/1000

PLAN HÜKÜMLERİ

-YÜRÜRLÜKTEKİ 1/1000 ÖLÇEKLİ MEVLANA-ULUS-YAVUZSELM- ARABAYATAĞI- ÇINARÖNÜ- HACIVAT MAHALLELERİ UYGULAMA İMAR PLANI REVİZYONU PLAN HÜKÜMLERİ GEÇERLİDİR.



Pafba bölünmesi, en son güncellenmiş TÜTGA ya bağlı 2005.0 epeğinde, GRS80 elipsoidinde, Transversal Mercator (TM) izdüşümünde ve 1740.06 datumunda 15 Temmuz 2005 tarih ve 25876 sayılı Resmî Gazete'de yayımlananak yürürlüğe giren Büyük Ölçekli Harita ve Harita Bilgileri Üretim Yönetmeliği (BOHİBYÜ) göre düzenlenmiş olup, GNSS gözlemleri ve ayarlamaları ile kontrol edilmiştir. Bursa İl sınırları içerisinde oluşturulan Bursa Geotik modeli ile orontenik yükseklikler elde edilmiştir.

Pafbalar, Kasım 2017 tarihli 10 cm yer ölçümlerine dayalı olarak 2018 yılı Eylül ayında yapılan bitirilmeye ve Ekim 2018 tarihli kontrol çalışmalarıyla hazırlanmıştır. İfayükümlerini göstermektedir. Yapılar şaşıklık çizimleri ile gösterilmiştir.


YÜKLENCİ FİRMA
Mecidiye Müh. Mts. A.Ş.
Fotoğraf Harita Dan. İnş. A.Ş.
Ayhan FİRİK MESÇİ
Proje Müdürü

KONTROL
Mehmet AKKAR
Kontrol Müh.
Mehmet KARAOĞLU
Harita ve Kam. Şb. Md. V.

İNCELEME
Mehmet Sait AYIK
Emlak ve İstimlak Daire Başkanı
Güngör GÜLENC
BUSKİ Genel Md.

1:1000

"Büyük Ölçekli Harita ve Harita Bilgileri Üretim Yönetmeliği" ne uygun olarak fotogrametrik yöntemle üretilen bu haritanın yapımında:



Alihan AKTAŞ
Büyükşehir Belediye Başkanı