
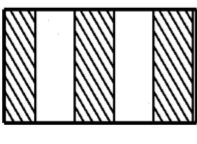


BU PAFTANIN TAMAMI KIYIDA KALMAKTADIR.

Omür ZEÇİK
Harita Müh.Hüseyin ELMA
İmar ve Planlama Şube Müdürü01.7.2013
ÇEVRE VE ŞEHİRCİLİK
BAKANLIĞI
Mekansal Planlama
Genel MüdürlüğüMarmara Denizi
Gemlik Körfezi


BURSA İLİ-GEMLİK İLÇESİ- HİSAR MAHALLESİ
LİMAN ALANI 1/1.000 ÖLÇEKLİ UYGULAMA İMAR PLANI
KİSİMİ İPTALİ

GÖSTERİM:

-  İMAR PLANI İPTAL EDİLEN ALAN SINIRI
-  LİMAN ALANI



1:1000

13.05.2013
Bursa BUSKİ Genel Müdürlüğü
Taraftan 30.12.2010 tarihinde onaylanan
Halihazır Harita Aşının Aynısıdır.

BURSA-H22-a-07-c

Temmuz 2009 tarihli 10 cm yer örnekleme aralıklı sayısal
kamera görüntülerinden üretilmiştir.
Eş Yükseklik eğrileri arası 1 m.'dir.
Yapılar saçak çizgileri ile gösterilmiştir.

ITRF98 Koordinat sisteminde 2005.0 Epoğunda üretilmiştir.

DÖNÜŞÜM:

ED-50' den ITRF 98' ye Dönüşüm için:

XITRF= tx + a Xed50 - b Yed50

YITRF= ty + a Yed50 + b Xed50

a= 0.3999934944

b= 0.0000151151

tx= -156.13988830282

ty= -39.531199983641

ITRF 98' den ED-50' ye Dönüşüm için:

XED= 50 = tx + a Xitr - b Yitr

YED= 50 = ty + a Yitr + b Xitr

a= 1.000006505914

b= -0.0000151151

tx= 156.13988830282

ty= 39.531199983641

YÜKLENİCİ FIRMA

Mescioğlu Müh. Müş. A.Ş.

Hasan Yaşar ARKAYIN

Proje Müdürü

KONTROL

Prof. Dr. Şenol KUŞÇU

Müşavir-ZKÜ Müh. Fak.

H.Serkan BULUT

Kontrol Müh.

Murat KARAOĞLU

Harita Kam. Şb. Md.

Mehmet Sat AYIK

Emek-İstiklal Daire Başkanı

İNCELEME

İsmail Hakkı ÇETİNAVCI

BUSKİ Genel Müdürü

ONAY
.../.../2010Recep ALTEPE
Büyükşehir Belediye Başkanı

ED-50 KOORDİNAT SİSTEMİ

ITRF KOORDİNAT SİSTEMİ