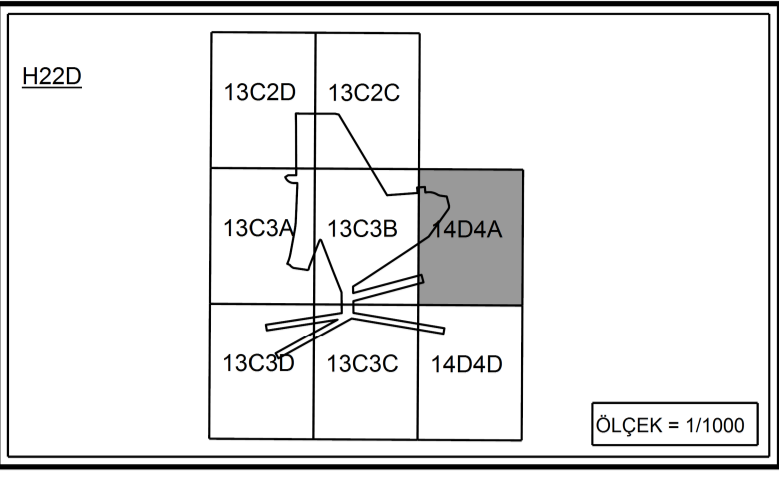


BURSA İLİ, OSMANGAZİ İLÇESİ, BURSA ULUDAĞ MİLLİ PARKI
2. GELİŞİM BÖLGESİ KÜLTÜR VE TURİZM KORUMA VE
GELİŞİM BÖLGESİ 2. DERECE DOĞAL SİT ALANINA İLİŞKİN
1/1000 ÖLÇEKLİ KORUMA AMAÇLI UYGULAMA İMAR PLANI



BURSA İLİ, OSMANGAZİ İLÇESİ, BURSA ULUDAĞ MİLLİ PARKI
2. GELİŞİM BÖLGESİ KÜLTÜR VE TURİZM KORUMA VE
GELİŞİM BÖLGESİ 2. DERECE DOĞAL SİT ALANINA İLİŞKİN
1/1000 ÖLÇEKLİ KORUMA AMAÇLI UYGULAMA İMAR PLANI

Umut Yaşar KELEK
Şehir Plancısı

PNR Kodu: KAUP-16545451
Plan No: 2023.149
Ölçek: 1/1000

Bursa İli, Osmangazi İlçesi, Bursa Uludağ Milli Parkı 2. Gelişim Bölgesi Kültür ve Turizm Koruma ve Gelişim Bölgesi 2. Derece Doğal Sit Alanına İlişkin hazırlanan 8- paftalık 1/1000 ölçekli Koruma Amaçlı Uygulama İmar Planı meclisli; Bakanlık Makamına 12/04/2023 tarih ve 7675/09 sayılı Oluru ile 1 nolu Cumhurbaşkanlığı Teşkilatı Hakkında Cumhurbaşkanlığı Kararnamesinin 109. Maddesi uyarınca onandı.

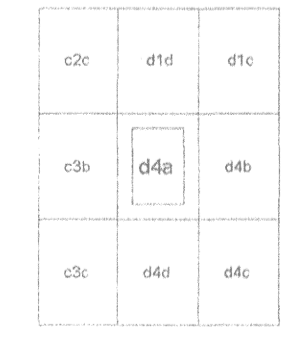
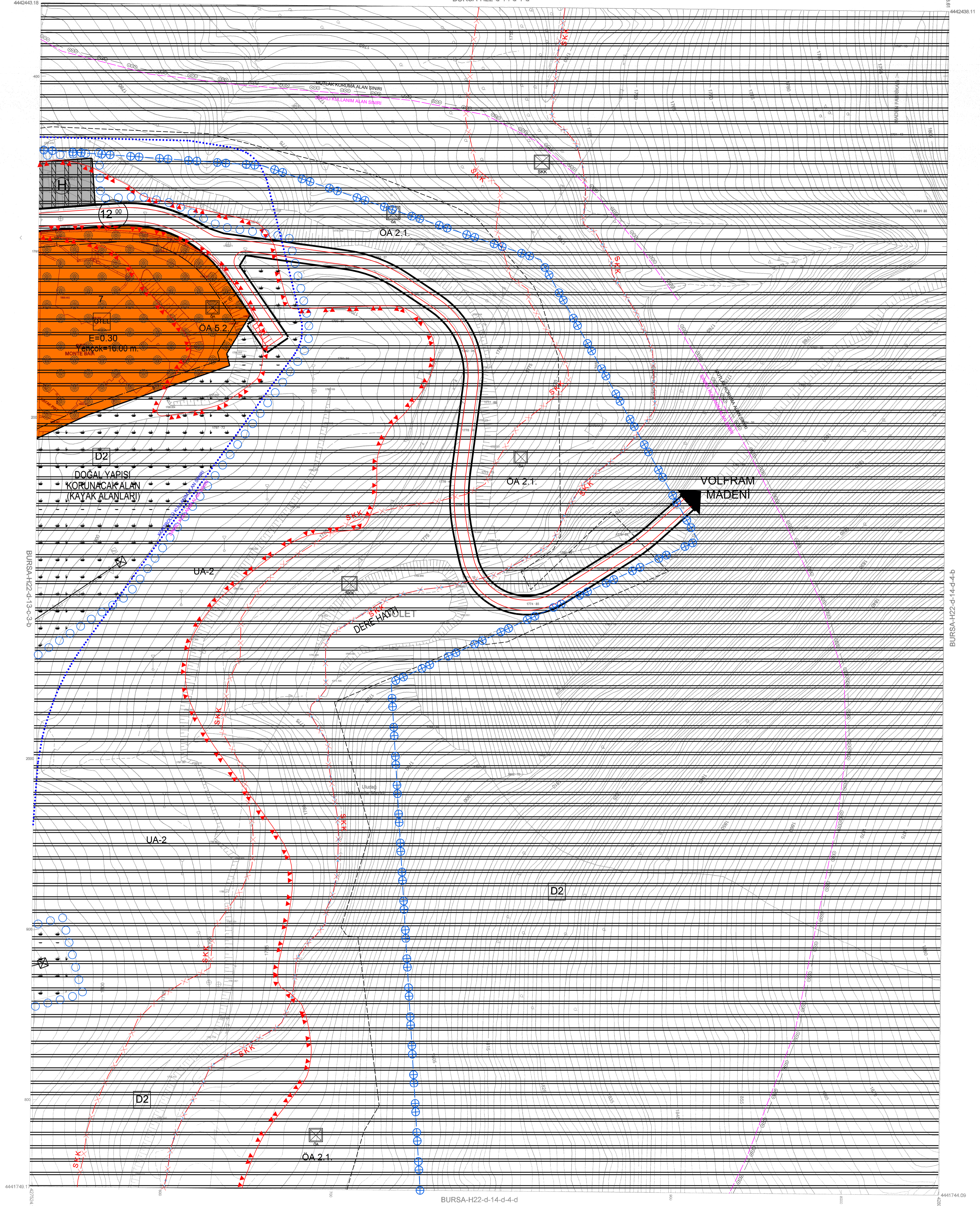
ÇEVRE VE ŞEHİRCİLİK BAKANLIĞI
Tabii Varlıklarını Koruma Genel Müdürlüğü

Cem DEDES
İmar Planlama Daire Başkanı

Dişek MERAL ERDEN
4.Bölge Planlama Şube Müdürü V.

BURSA-H22-d-14-d-4-a

BURSA-H22-d-14-d-1-d



1:1000

1962 tarihli 1/10000 ölçekli hava fotoğraflarından fotogrametri yöntemiyle
üretilen 1/1000 ölçekli sayısal halihazır harita, yerel yordemle revize edildi.

HAZIRLAYAN

A. Fuat DÖNE
Harita Teşkilatı

Mehmet TAN
Harita Teşkilatı

Mehmet ALTUNTAŞ
Harita Müh.

Nurtop ULUKAYA
Harita Çb. Md.

Mehmet ALTIN
Emlak ve İstimak Dst. Başk.

BAŞKAN ADINA
Bayram YARDAR
Genel Sekreter Yardımcısı

KONTROL

ONAY
01.09.2023

BURSA-H22-d-14-c-4-b

4441744.09