BANDIRMA-H20-b-19-d-1-a

BURSA İLİ, KARACABEY İLÇESİ
SINIRLARI İÇERİSİNDE ATARES-2
RÜZGAR ENERJİ SANTRALİ VE ŞALT SAHASI
ALANLARINA İLİŞKİN 1/1000 ÖLÇEKLİ
UYGULAMA İMAR PLANI

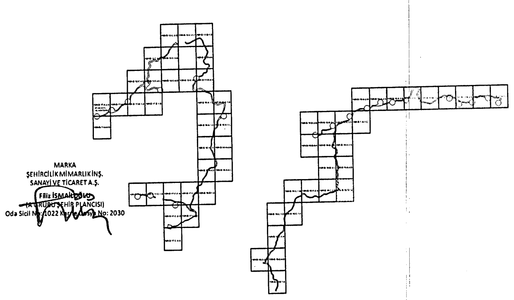

MARKA
ŞEHİRCİLİK MİMARLIK İNŞ.
SANAYİ VE TİCARET A.Ş.
Filiz İSMAİL ÖZLÜ
(A. GRUPU ŞEHİR PLANCISI)
Oda Sicil No: 2022 Kurum Arşiv No: 2030

BURSA İLİ, KARACABEY İLÇESİ, ATARES-2 RÜZGAR ENERJİ SANTRALİNE İLİŞKİN 1/1000 ÖLÇEKLİ UYGULAMA İMAR PLANI

Gizem YILMAZ ARSLANALİ
Şehir Plancısı

Nilüfer ÇABALAR BAYRAK
4.Bölge Planlama Şube Müdürü

Plan İşlem No: UİP-16813097
Kurum Arşiv No:2022/111
Ölçek: 1/1000

Marmara Denizi ve Adalar Özel Çevre Koruma Bölgesi, Bursa ili, Karacabey ilçesi, Atares-2 Rüzgar Enerji Santraline ilişkin hazırlanan -60- paftalık 1/1000 ölçekli Uygulama İmar Planı incelendi. Bakanlık Makamının 24.10.2022 tarihli ve 4857870 sayılı Olur'u ile 1 nolu Cumhurbaşkanlığı Teşkilatı Hakkında Cumhurbaşkanlığı Kararnamesinin 109. maddesi uyarınca onandı.

ÇEVRE, ŞEHİRCİLİK VE İKLİM DEĞİŞİKLİĞİ BAKANLIĞI
Tablat Varlıklarını Koruma Genel Müdürlüğü

Şule DURGUT ÖZTÜRK
İmar Planlama Daire Başkanı



BANDIRMA-H20-b-19-d

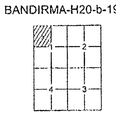

Pafta bölümlemesi, en son güncellenmiş TUTGA ya bağlı2005.0 epoğunda, GRS80 elipsoidinde, Transversal Mercator (TM) İzdüşümünde ve ITRF96 datumunda 15 Temmuz 2005 tarih ve 25876 sayılıResmi Gazetede yayınlanarak yürürlüğe giren Büyük Ölçekli Harita ve Harita Bilgileri Üretim Yönetmeliği (BÖHHBÜY) göre düzenlenmiş olup, GNSS gözlemleri ve nivelman ile kot taşınmak suretiyle Bursa il sınırları içerisinde oluşturulan Bursa Geoit modeli ile ortometrik yükseklikler elde edilmiştir.

Paftalar, Eylül 2015 tarihli 10 cm yer örnekleme aralıklı sayısal kamera görüntülerinden, 2018 yılı Şubat ayında yapılan bütünleme ve Mart 2018 tarihli kontrol çalışmalarından üretilmiştir. EşYükseklik eğrileri arası 1 m. dir. Yapılar saçak çizgileri ile gösterilmiştir.

1:1000

"Büyük Ölçekli Harita ve Harita Bilgileri Üretim Yönetmeliği" ne uygun olarak fotogrametrik yöntemle üretilen bu haritanın yapımında:

YÜKLENİCİ FİRMA	KONTROL		İNCELEME	
Mescioğlu Müh. Müş. A.Ş. Fotomap Harita Dan.İnş. A.Ş.				
Ayhan Faruk MESCİ	Fatih Alivazıcıoğlu	Murat KARAOĞLU	Mehmet Sait AYIK	Güngör GÜLENÇ
Proje Müdürü	Kontrol Müh.	Harita ve Kam. Şb.Md.V.	Emlak ve İstimlak Daire Başkanı	BUSKİ Genel Md.

Alinur AKTAŞ
Büyükşehir Belediye Başkanı

BUSKİ GENEL MÜDÜRLÜĞÜ
Harita Bilgi ve Belgeleri Arşivi

ASLI GİBİDİR

Murat KARAOĞLU
Harita ve Kam.Şb.Md.V.

T.C. BURSA BÜYÜKŞEHİR BELEDİYE BAŞKANLIĞI 1923
30.01.2014