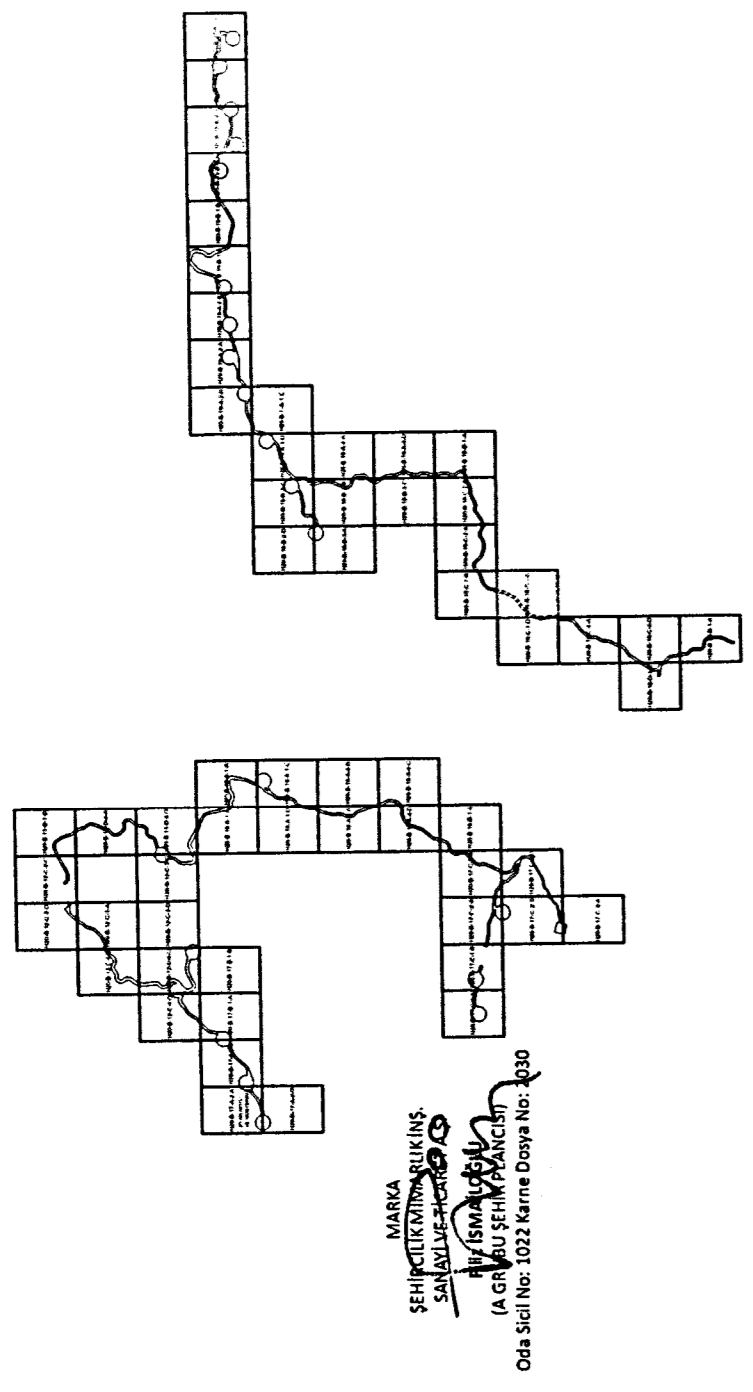


BANDIRMA-H20-b-18-c-1-c

BURSA İLİ, KARACABEY İLÇESİ
SINIRLARI İÇERİSİNDE ATARES-2
RÜZGAR ENERJİ SANTRALI VE SALT SAHASI
ALANLARINA İLİŞKİN 1/1000 ÖLÇEKLİ
UYGULAMA İMAR PLANI



BURSA İLİ, KARACABEY İLÇESİ, ATARES-2 RÜZGAR ENERJİ SANTRALINE
İLİŞKİN 1/1000 ÖLÇEKLİ UYGULAMA İMAR PLANI

Plan İmâm No: İB-16813097
Kocim Arşiv No:2023/111
Ölçek: 1/1000

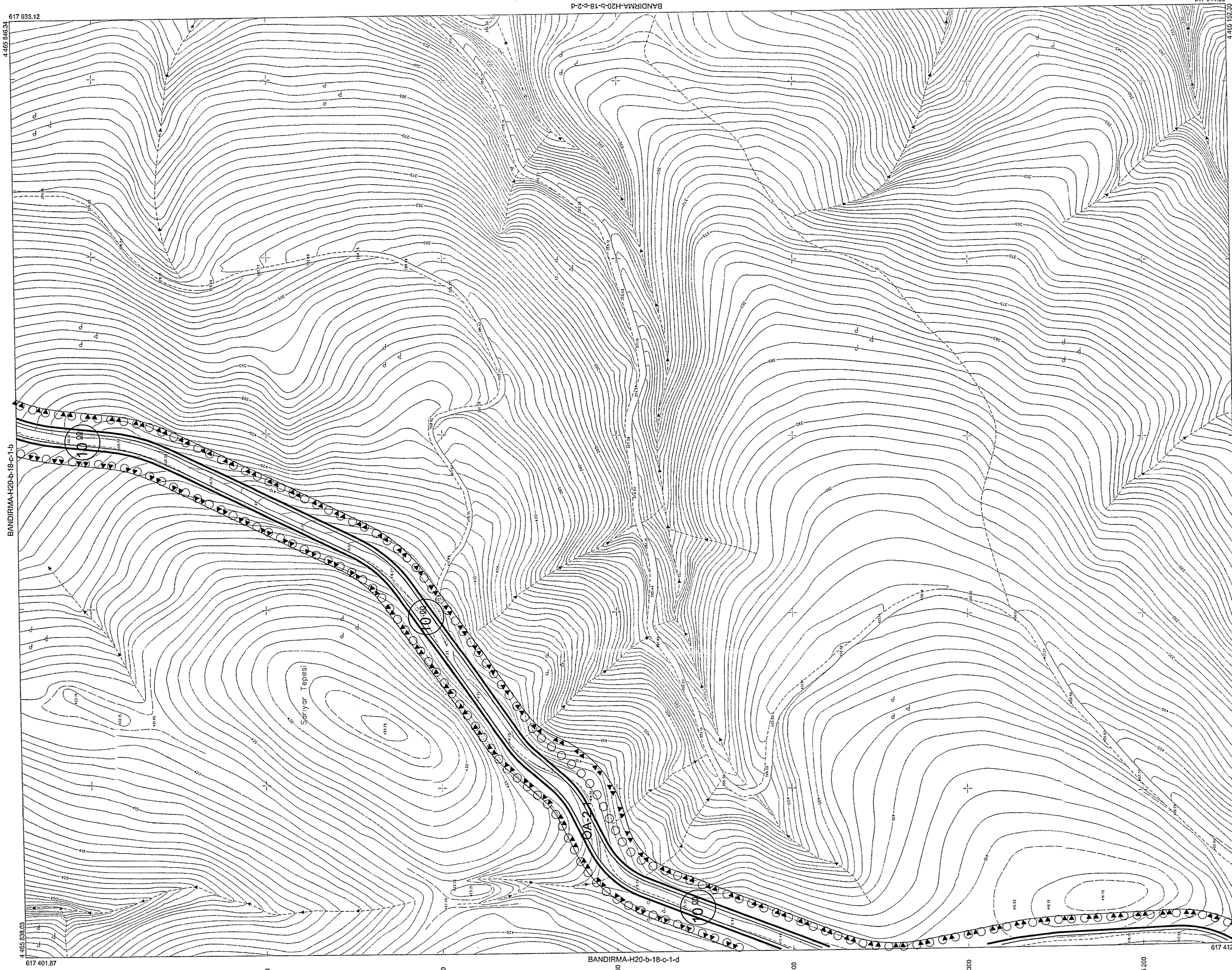
Marmara Denizi ve Akdeniz Çukuru Kıyısı Bölgesi, Bursa İli,
Karacabey İlçesi sınırları içerisinde bulunan ve imar planı
hazırlanan 40 parçalık 1/1000 ölçekli Uygulama İmar Planı
İnceleme, Sınırlandırma ve Onaylama Komisyonu tarafından
17 Temmuz 2024 tarihli toplantıda görüşülmüş ve
Karacabey İlçe İmar Planı Komisyonu tarafından 19/07/2024
tarihinde onaylanmıştır.

ÇEVRE, ŞEHİRCİLİK VE İKLİM BÜYÜKLÜĞÜ BAŞKANLIĞI
Teknik Kuruluşlar Genel Müdürlüğü

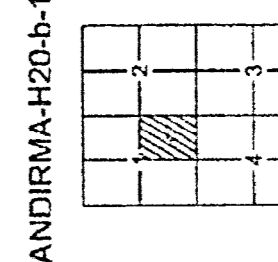
ŞEHİR PLANLAMA VE İMAR BAKANLIĞI
İmar Genel Müdürlüğü

ÖZGÜR ÇALILAR ANLARI
ŞEHİR PLANLAMA VE İMAR BAKANLIĞI

Y.
NİLİFER ÇALILAR BAYRAK
4. Şehir Planlama Şube Müdürü



BANDIRMA-H20-b-18-c-1-b
BANDIRMA-H20-b-18-c-1-d
BANDIRMA-H20-b-18-c-4-b
BANDIRMA-H20-b-18-c
BANDIRMA-H20-b-18-c-1-c



BANDIRMA-H20-b-18-c
NİHİ Şuvarına İhtilâsıyla 29/02/2005 tarihli ve
681 sayılı yasa ile Bakanlar Kurulu'nun
17 Temmuz 2004 tarihli 28336 sayılı
Kararı ile Bakanlar Kurulu'nun 17 Temmuz
2004 tarihli 28336 sayılı Kararı ile
Bursa İlçesindeki yarımsahne alanı
BİTİRİLMİŞTİR. 2005 yılında ÇEVRE, ŞEHİRCİLİK VE İKLİM
BÜYÜKLÜĞÜ tarafından yapılan çalışmaları ve
17/07/2024 tarihinde onaylanmıştır.

18 Ocak 2017 tarihli 18 sayılı yasa ile
yapılan değişikliklerle, 17/07/2024 tarihli
Bursa İlçe İmar Planı Komisyonu tarafından
onaylanmıştır. 17/07/2024 tarihli
17/07/2024 tarihinde onaylanmıştır.

1:1000

Bakanlıklar arası 15 Temmuz 2006 tarihli "Büyük Ölçekli Harita ve Harita Bilgileri Çerçevesinde Yeterlilikler" ne uygun olarak fotogrametri, yamamete ölçümler ve harita yapımında :

KONTROL:

YÖKLENCİ İRİMA
Marmara Denizi ve Akdeniz Çukuru Kıyısı Bölgesi
Karacabey İlçe İmar Planı A.Ş.

Ahmet FARKINCI
Proje Müdürü

Dr. Dr. Çetin KURBANCI
Mühürsüz Harita İnşaat A.Ş.

Konseyi Mülk.

H. Serhan BULUT
Harita ve Kuv. Şubası V.

Murat KURBANCI
Harita ve Kuv. Şubası V.

Emelke ve İdari İnceleme Şubası

Mehmet SAĞARCI
Mühürsüz Harita İnşaat A.Ş.

Çağrı GÜLENC
Mühürsüz Harita İnşaat A.Ş.

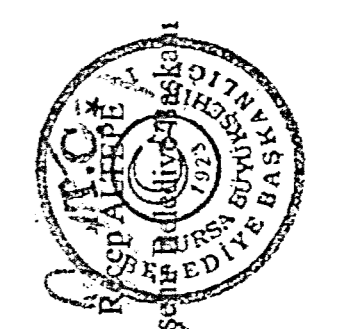
BURSA ÇEVRE MÜDÜRLÜĞÜ

İNCELEME

İsmail İBRAHİM ÇETİNKAVCI
Mühürsüz Harita İnşaat A.Ş.

Büyük Ölçekli Harita ve Harita Bilgileri Çerçevesinde Yeterlilikler

O.E.A.Y.
17.07.2024



RÜŞHİ GENEL MÜDÜRLÜĞÜ
Harita Bilgi ve Belgeleri Şubası

ASLI GİDİR

Murat KURBANCI
Harita ve Kuv. Şubası V.