

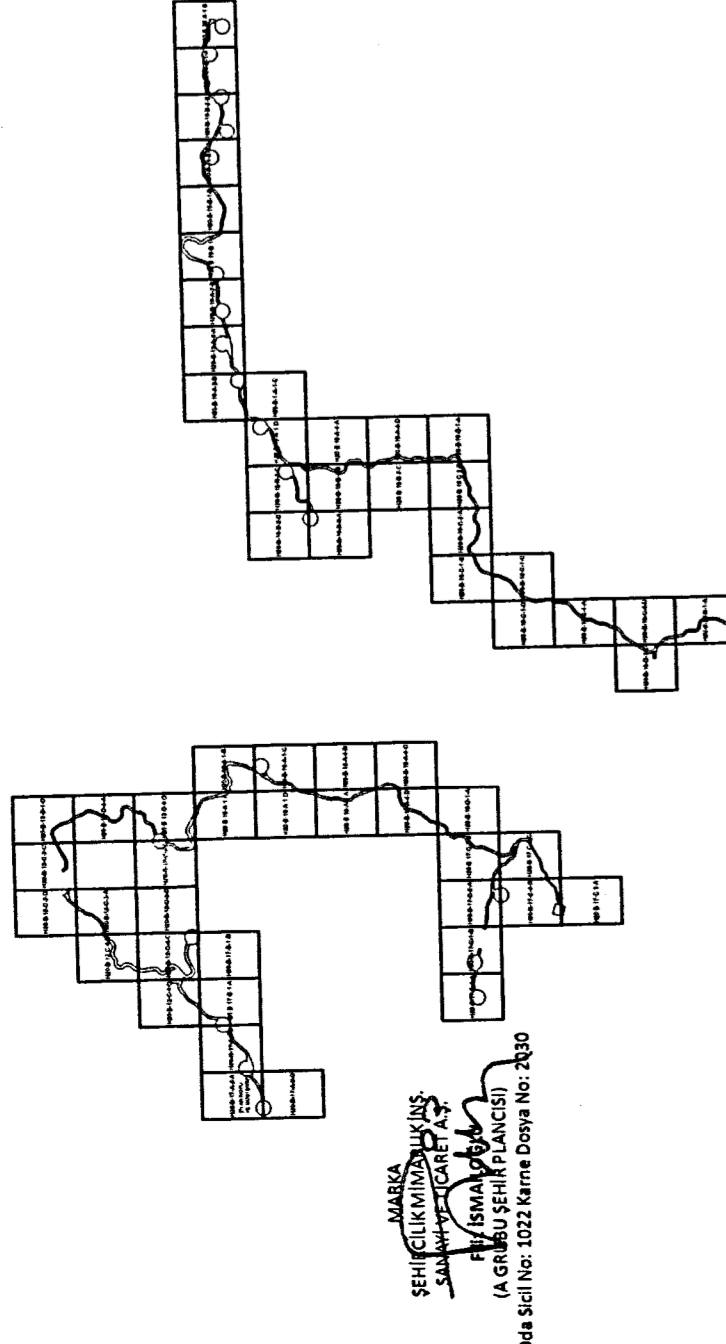
# BANDIRMA-H20-b-12-c-3-c

BANDIRMA-H20-b-12-c-3-b

614 602.12  
4.489 981.20

614 151.17  
4.489 983.21

BURSA İLİ, KARACABEY İLÇESİ  
SINIRLARI İÇERİSİNDE ATARES-2  
RÜZGAR ENERJİ SANTRALI VE ŞALT SAHASI  
ALANLARINA İLİŞKİN 1/1000 ÖLÇEKLİ  
UYGULAMA İMAR PLANI



BURSA İLİ, KARACABEY İLÇESİ, ATARES-2 RÜZGAR ENERJİ SANTRALİNE  
İLİŞKİN 1/1000 ÖLÇEKLİ UYGULAMA İMAR PLANI

Plan İşleri No: UB-16812097  
Kuvvet Sayısı No: 2022/111  
Ölçek: 1/1000  
Marmara Denizi ve Adalar Özel Çevre Koruma Bölgesi, Bursa İli,  
Karacabey İlçe, Atares-2 Rüzgar Enerji Santrali ve Şalt Sahası  
İnceleme, Saklık Mahallamın 24.10.2022 tarihli ve 487870  
sayılı Çevre İli-1 eylem kararına istinadla, Teşkilat Hükümleri  
ve diğer mevzuat hükümleri gereğince, İmarat Kanunu ve  
TMMOB İmarat Kanunu hükümleri çerçevesinde hazırlanmıştır.  
ÇEVRE, KÜLTÜR VE BİLİM BAKANLIĞI İZMİR BÖLGE MÜDÜRLÜĞÜ  
İmarat Kanunu ve diğer mevzuat hükümleri gereğince,  
İmarat Kanunu ve diğer mevzuat hükümleri çerçevesinde  
hazırlanmıştır.

ÇEVRE, KÜLTÜR VE BİLİM BAKANLIĞI  
İZMİR BÖLGE MÜDÜRLÜĞÜ

Nilüfer ÇABUK BAYRAK  
4 Bölge Planlama Uzmanı



614 151.17 4.489 983.21 4.489 800 4.489 700 4.489 600 4.489 500 4.489 400 4.489 300 4.489 200 4.489 100 4.489 0

614 151.17  
4.489 258.17

614 161.71  
4.489 258.17

614 200  
4.489 258.17

614 300  
4.489 258.17

614 400  
4.489 258.17

614 500  
4.489 258.17

614 600  
4.489 258.17

614 700  
4.489 258.17

614 800  
4.489 258.17

614 900  
4.489 258.17

614 000  
4.489 258.17

614 100  
4.489 258.17

614 200  
4.489 258.17

614 300  
4.489 258.17

614 400  
4.489 258.17

614 500  
4.489 258.17

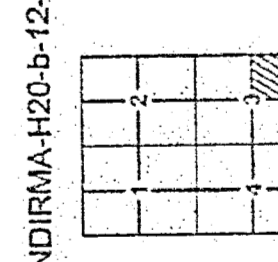
614 600  
4.489 258.17

614 700  
4.489 258.17

614 800  
4.489 258.17

614 900  
4.489 258.17

MİLLÎ Savunma Bakanlığı'nın 29/04/2005 tarihli ve  
681 sayılı kararı ile yürürlükte olan ve 2015 yılı  
15 Temmuz 2015 tarihli Bakanlar Kurulu Kararı ile  
15 Temmuz 2015 tarihli Bakanlar Kurulu Kararı ile  
TUTAN Yıllık 2015 yılı için 2015 yılı için 2015 yılı için  
İTİFAK-4 numaralı kararname ile



BANDIRMA-H20-b-12-c

1:1000

İnceleme için 15 Temmuz 2015 tarihinde ÇEVRE, KÜLTÜR VE BİLİM BAKANLIĞI'na Çedim  
Yürürlüğüne sunulan teknik raporun, fotoğrafları, ölçümleri ve diğer teknik bilgileri içeren  
Yürürlüğe sunulan teknik raporun, fotoğrafları, ölçümleri ve diğer teknik bilgileri içeren

YOKLUCU FİRMA  
Mühürsüz Mühürsüz A.Ş.  
Fonopap Harita Danışman A.Ş.


KONTROL  
Mühürsüz Mühürsüz A.Ş.  
Fonopap Harita Danışman A.Ş.

İNCELEME  
Mühürsüz Mühürsüz A.Ş.  
Fonopap Harita Danışman A.Ş.

İNCELEME  
Mühürsüz Mühürsüz A.Ş.  
Fonopap Harita Danışman A.Ş.

İNCELEME  
Mühürsüz Mühürsüz A.Ş.  
Fonopap Harita Danışman A.Ş.

İNCELEME  
Mühürsüz Mühürsüz A.Ş.  
Fonopap Harita Danışman A.Ş.



TÜRKİYE GENEL MÜDÜRLÜĞÜ  
Harita Bilgi ve Bilgi İşlem

ASLİ GİZLİ

Mühürsüz Mühürsüz A.Ş.  
Fonopap Harita Danışman A.Ş.

Mühürsüz Mühürsüz A.Ş.  
Fonopap Harita Danışman A.Ş.

Mühürsüz Mühürsüz A.Ş.  
Fonopap Harita Danışman A.Ş.