BURSA İLİ, KARACABEY İLÇESİ
SINIRLARI İÇERİSİNDE ATARES-1
RÜZGAR ENERJİ SANTRALİ VE ŞALT SAHASI
ALANLARINA İLİŞKİN 1/1000 ÖLÇEKLİ
UYGULAMA İMAR PLANI

MARKA
ŞEHİRCİLİK MİMARLIK İNŞ.
SANAYİ VE TİCARET A.Ş.
Fatih ÜLKÜ
(A GRUBU ŞİRKETLİ)
Oda Sicil No: 2022 Karne Dosya No: 2030

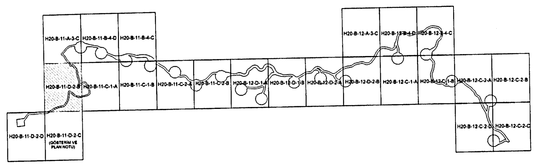

BURSA İLİ, KARACABEY İLÇESİ, ATARES-1 RÜZGAR ENERJİ SANTRALİNE İLİŞKİN 1/1000 ÖLÇEKLİ UYGULAMA İMAR PLANI

Gizem YILMAZ ARSLANALİ
Şehir Plancısı

Plan İşlem No: UİP-16335323
Kurum Arşiv No:2022/110
Ölçek: 1/1000

Marmara Denizi ve Adalar Özel Çevre Koruma Bölgesi, Bursa ili, Karacabey ilçesi, Atares-1 Rüzgar Enerji Santraline ilişkin hazırlanan -23- paftalık 1/1000 ölçekli Uygulama İmar Planı incelendi. Bakanlık Makamının 24.10.2022 tarihli ve 4857867 sayılı Olur'u ile 1 nolu Cumhurbaşkanlığı Teşkilatı Hakkında Cumhurbaşkanlığı Kararnamesinin 109. maddesi uyarınca onandı.

ÇEVRE, ŞEHİRCİLİK VE İKLİM DEĞİŞİKLİĞİ BAKANLIĞI
Tabiat Varlıklarını Koruma Genel Müdürlüğü

Nilüfer ÇABALAR BAYRAK
4.Bölge Planlama Şube Müdürü

Şule DURGUT ÖZTÜRK
İmar Planlama Çevre Başkanı

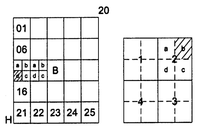

BANDIRMA

H20-b-11-d-2-b

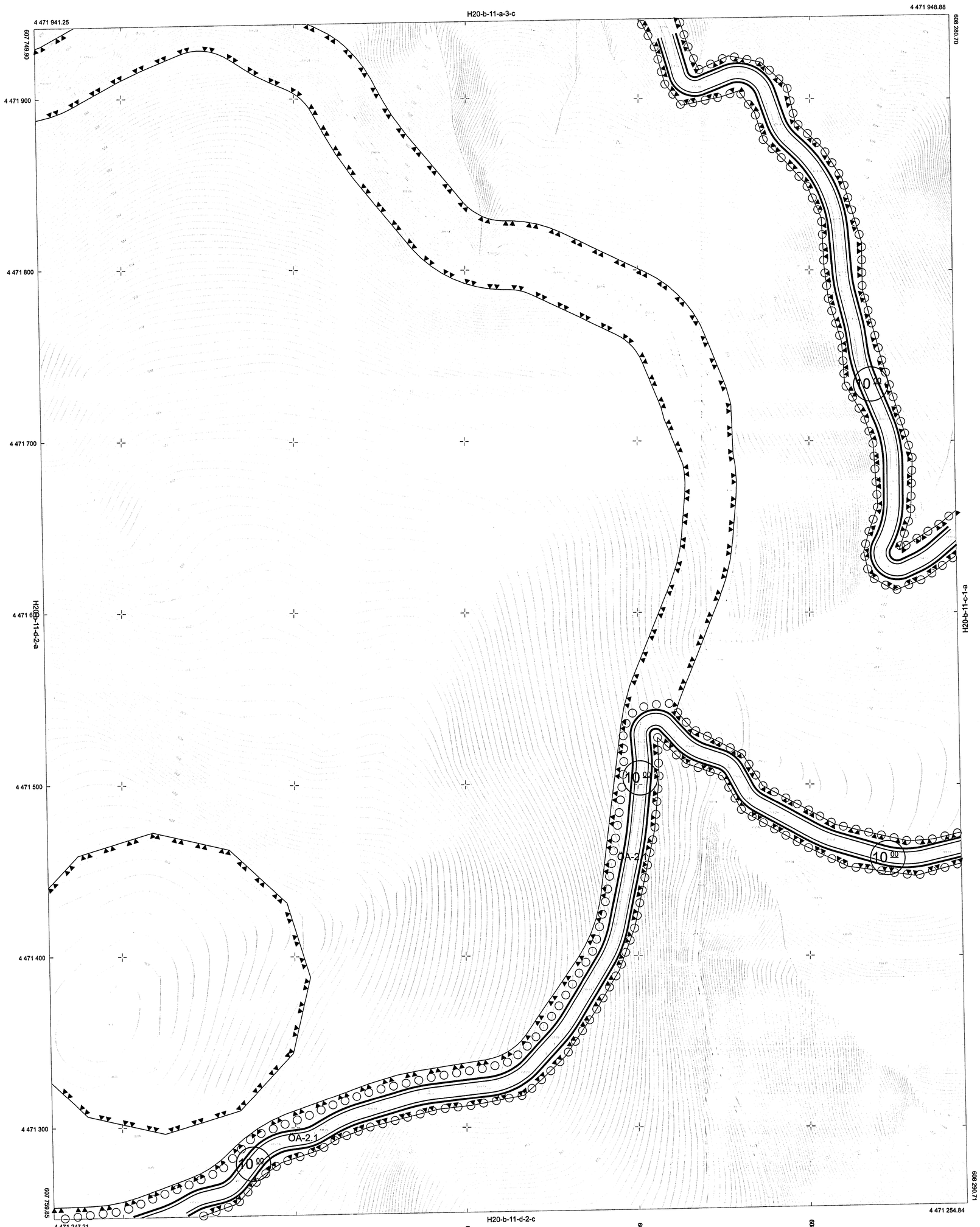

1:1000

Mafa Savunma Bakanlığının 29/4/2005 tarihli ve 684 sayılı yazısı üzerine Bakanlar Kurulu'nca 23/6/2005 tarih ve 2005/9070 sayılı kararı ile 15 Temmuz 2005 tarih,25876 sayılı Resmi Gazetede yayınlanan Karar Gereği; Pafta bölünülemesi en son güncelleştiriş TUTGA'ya bağlı 2005.0 epoğunda,GRS80 elipsoslinde, Transversal Mercator(TM) izdüşümünde ve ITRF96 datamında düzenlenmiştir.

Eylül 2015 tarihli 10 cm yer örnekleme aralıklı sayısal kamera görüntülerinden ve 2015 yılı Eylül ayında yapılan bütünleme tespitlerinden üretilmiştir. Eş Yükseklik eğrileri arası 1 m.'dir. Yapılar taçak çizgileri ile gösterilmiştir. ITRF96 Koordinat sisteminde 2005.0 Epoğunda üretilmiştir.

Bakanlıklar arası 15 Temmuz 2005 tarihli "Büyük Ölçekli Harita ve Harita Bilgileri Üretim Yönetmeliği" ne uygun olarak fotogrametrik yöntemle üretilen bu haritanın yapımında :

YÜKLENİCİ FİRMA
Mescioğlu Müh. Müş. A.Ş.
Fotomap Harita Dan.İoş. A.Ş.
Ayhan Faruk MESCİ
Proje Müdürü

KONTROL
Doç. Dr. Çetin MERİK
Müşavir-BEÜ Müh.Fak.
H. Serkan BULUT
Kontrol Müh.
Murat KARAOĞLU
Harita ve Kam. Şh.Md.V.

İNCELEME
Mehmet Sait AYIK
Emlak ve İstimlak Daire Başkanı
Güngör GÜLENÇ
BUSKİ Genel Md.Yrd.
İsmail Hakkı ÇETİNAVCI
BUSKİ Genel Müdürü

O.N.A.Y.
12.07.2017
Kemal ÇELİK
Büyükşehir Belediye Başkanı

BUSKİ GENEL MÜDÜRLÜĞÜ
Harita Bilgi ve Belgeleri Arşivi

ASLI GİBİDİR

Murat KARAOĞLU
Harita ve Kamulaştırma Şh.Md.V.

BANDIRMA-H20-b-11-d-2-b