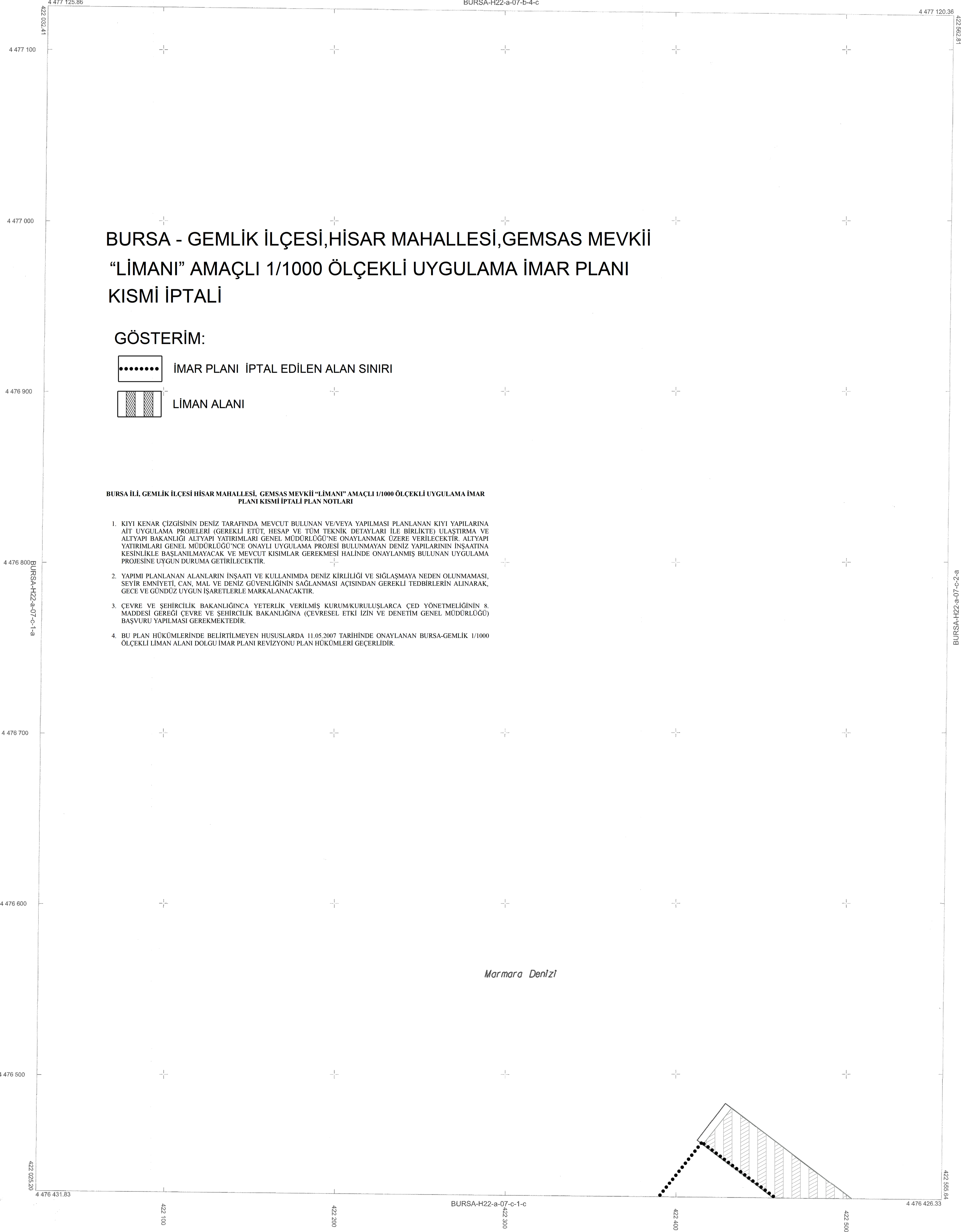


BURSA-H22-a-07-c-1-b
BURSA-H22-a-07-b-4-c



BURSA - GEMLİK İLÇESİ, HİSAR MAHALLESİ, GEMSAS MEVKİİ
"LİMANI" AMAÇLI 1/1000 ÖLÇEKLİ UYGULAMA İMAR PLANI
KISMİ İPTALİ

GÖSTERİM:

- İMAR PLANI İPTAL EDİLEN ALAN SINIRI
LİMAN ALANI

BURSA İLİ, GEMLİK İLÇESİ HİSAR MAHALLESİ, GEMSAS MEVKİİ "LİMANI" AMAÇLI 1/1000 ÖLÇEKLİ UYGULAMA İMAR
PLANI KISMİ İPTALİ PLAN NOTLARI

- KIYI KENAR ÇİZGİSİNİN DENİZ TARAFINDA MEVCUT BULUNAN VE/VEYA YAPILMASI PLANLANAN KIYI YAPILARINA AİT UYGULAMA PROJELERİ (GEREKLİ ETÜT, HESAP VE TÜM TEKNİK DETAYLARI İLE BİRLİKTE) ULAŞTIRMA VE ALTYAPI BAKANLIĞI ALTYAPI YATIRIMLARI GENEL MÜDÜRLÜĞÜ'NE ONAYLANMAK ÜZERE VERİLECEKTİR. ALTYAPI YATIRIMLARI GENEL MÜDÜRLÜĞÜ'NCE ONAYLI UYGULAMA PROJESİ BULUNMAYAN DENİZ YAPILARININ İNŞAATINA KESİNLİKLE BAŞLANILMAYACAĞI VE MEVCUT KISIMLAR GEREKMESE HALİNDE ONAYLANMIŞ BULUNAN UYGULAMA PROJESİNE UYGUN DURUMA GETİRİLECEKTİR.
- YAPIMI PLANLANAN ALANLARIN İNŞAATI VE KULLANIMDA DENİZ KİRLİLİĞİ VE SİĞLAŞMAYA NEDEN OLUNMAMASI, SEYİR EMNİYETİ, CAN, MAL VE DENİZ GÜVENLİĞİNİN SAĞLANMASI AÇISINDAN GEREKLİ TEDBİRLERİN ALINARAK, GECE VE GÜNDÜZ UYGUN İŞARETLERLE MARKALANACAKTIR.
- ÇEVRE VE ŞEHİRCİLİK BAKANLIĞINCA YETERLİK VERİLMİŞ KURUM/KURULUŞLARCA ÇED YÖNETMELİĞİNİN 8. MADDESİ GEREĞİ ÇEVRE VE ŞEHİRCİLİK BAKANLIĞINA (ÇEVRESEL ETKİ İZİN VE DENETİM GENEL MÜDÜRLÜĞÜ) BAŞVURU YAPILMASI GEREKMEKTEDİR.
- BU PLAN HÜKÜMLERİNDE BELİRTİLMİYEN HUSUSLARDA 11.05.2007 TARİHİNDE ONAYLANAN BURSA-GEMLİK 1/1000 ÖLÇEKLİ LİMAN ALANI DOLGU İMAR PLANI REVİZYONU PLAN HÜKÜMLERİ GEÇERLİDİR.

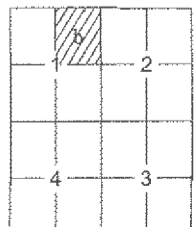
Marmara Denizi

BURSA-H22-a-07-c-1-c

1:1000

"Büyük Ölçekli Harita ve Harita Bilgileri Üretim Yönetmeliği" ne uygun olarak fotogrametrik yöntemle üretilen bu haritanın yapımında:

BURSA-H22-a-07-c



Pafta bölünmesi, en son güncellenmiş TUTGA ya bağlı 2005.01
epoşunda, GRS80 ellipsoidinde, Transversal Mercator (TM)
izdüşümünde ve ITRF96 datumunda 15 Temmuz 2009 tarih
ve 2576 sayılı Emri Geciride yayınlanan yasa ile
Büyük Ölçekli Harita ve Harita Bilgileri Üretim Yönetmeliği
(BÖHBÖY) göre düzenlenmiş olup, GNSS gözlemleri ve
niveleman ile kot tayınmak suretiyle Bursa il sınırları içi içinde
oluşturulan Bursa Geotit modeli ile orijinal yükseklikler elde edilmiştir.

Paftalar, Eylül 2016 tarihli 10 cm yer örnekleme
aralıklı sayısal kamera görüntülerinden, 2018 yılı Ağustos
ayında yapılan bitirileme ve Eylül 2018 tarihli kontrol
çalışmalarından üretilmiştir. 1/1000 ölçekli eğrileri aralık 1 m. dir.
Yapılar saçak çizimleri ile gösterilmiştir.

YÜKLENİCİ FIRMA
Mescioğlu Müh. Müh. A.Ş.
Fotomap Harita Dan.İnş. A.Ş.

Ayhan Faruk MESCİ
Proje Müdürü

KONTROL


Şehit AKKAR
Kontrol Müh.

Murat KARAOĞLU
Harita ve Kam. Şb.Md.V.

İNCELEME

Mehmet Sait AYIK
Emlak ve İstimlak Daire Başkanı

Güngör GÜLENC
BUSKİ Genel Md.



Abdülhak AKPAŞ
Büyükşehir Belediye Başkanı