

İLAN METNİ

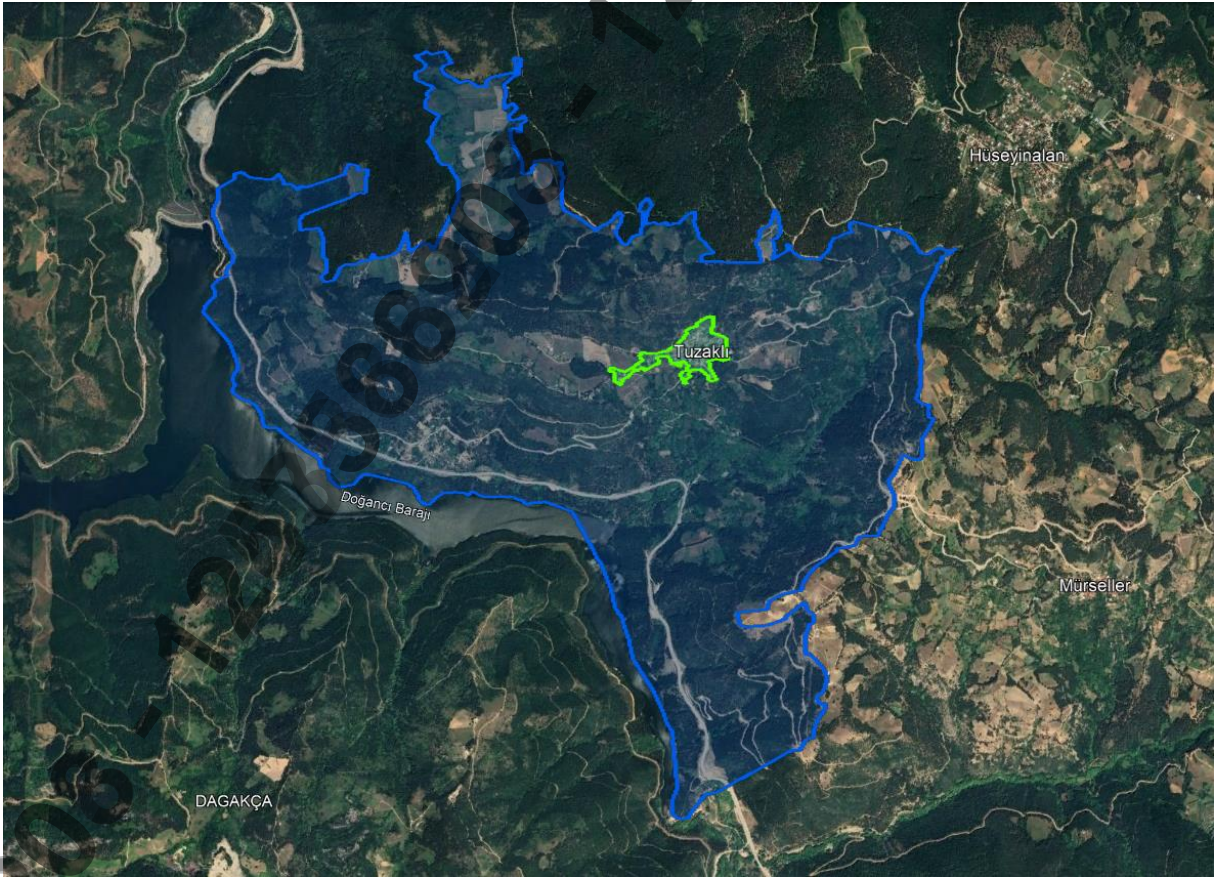
Bursa İli, Osmangazi İlçesi sınırları içerisinde yer alan **Grup 6-14 ve 6-71 Tuzaklı Doğal Sit Alanının** koruma statüsü aşağıdaki haritada gösterildiği şekliyle Bakanlık Makamı'nın **18.11.2024** tarih ve **11000421** sayılı Olur'u ile **"Doğal Sit-Nitelikli Doğal Koruma Alanı"** ve **"Doğal Sit-Sürdürülebilir Koruma ve Kontrollü Kullanım Alanı"** olarak tescil edilmiştir.



27 Ekim 2017 tarihli ve 30223 sayılı Resmi Gazete'de yayımlanan "Korunan Alanların Tespit, Tescil ve Onayına İlişkin Usul ve Esaslara Dair Yönetmelikte Değişiklik Yapılmasına Dair Yönetmelik" in 2. maddesinin (j) bendinde yer alan *"Anıt ağaçlar hariç, tabiat varlıklarının ve doğal sit alanlarının tescil kararları Resmi Gazete'de yayımlanır ve Bakanlığın internet sayfasında bir ay süre ile duyurulur."* hükmü gereği ekteki haritada belirtilen doğal sit alanının tescili tebliğ olunur.

Alana ait koordinat ve parsel bilgileri <https://says.csb.gov.tr> adresinde mevcuttur.

Grup 6-14 ve 6-71 Tuzaklı Doğal Sit Alanı

İli : Bursa
İlçesi : Osmangazi



-  Nitelikli Doğal Koruma Alanı
-  Sürdürülebilir Koruma ve Kontrollü Kullanım Alanı