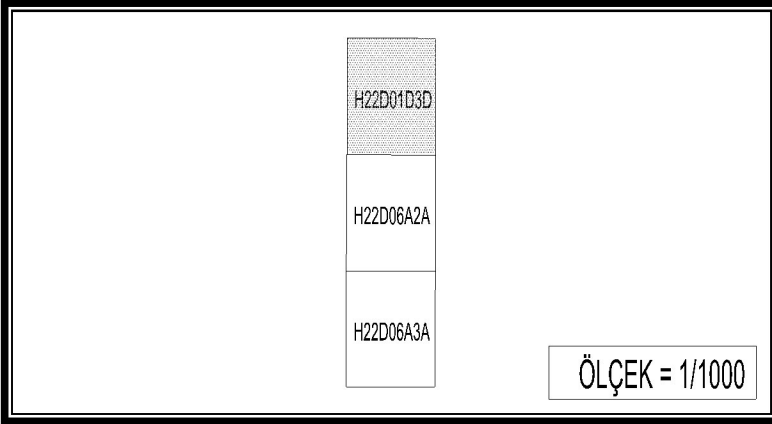


BURSA-H22-d-01-d-3-d

BURSA İLİ, OSMANGAZI İLÇESİ, ÇEKİRGE MAHALLESİ,
4212 ADA 2, 3, 5, 6, 7, 9, 10, 11, 12, 13, 14 VE 15 NOLU PARSELLER
İLE İNKAYA MAHALLESİ, MEZARLIK ARKASI MEVKİİ
104 ADA, 85 VE 87 NOLU PARSELLERE İLİŞKİN HAZIRLANAN
KORUMA AMAÇLI UYGULAMA İMAR PLANI DEĞİŞİKLİĞİ



BURSA İLİ, OSMANGAZI İLÇESİ, ÇEKİRGE MAHALLESİ,
4212 ADA 2, 3, 5, 6, 7, 9, 10, 11, 12, 13, 14 VE 15 NOLU PARSELLER
İLE İNKAYA MAHALLESİ, MEZARLIK ARKASI MEVKİİ
104 ADA, 85 VE 87 NOLU PARSELLERE İLİŞKİN HAZIRLANAN
1/1000 ÖLÇEKLİ KORUMA AMAÇLI
UYGULAMA İMAR PLANI DEĞİŞİKLİĞİ

Burhan ÖZDEMİR
Şehir Plancısı

Plan İşlem No: UTP-5217.11
Kurum Arşiv No: S/2020
Ölçek: 1/1000

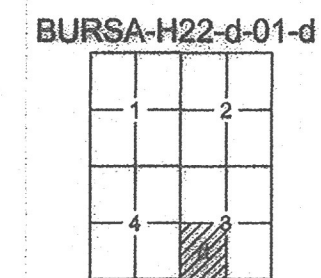
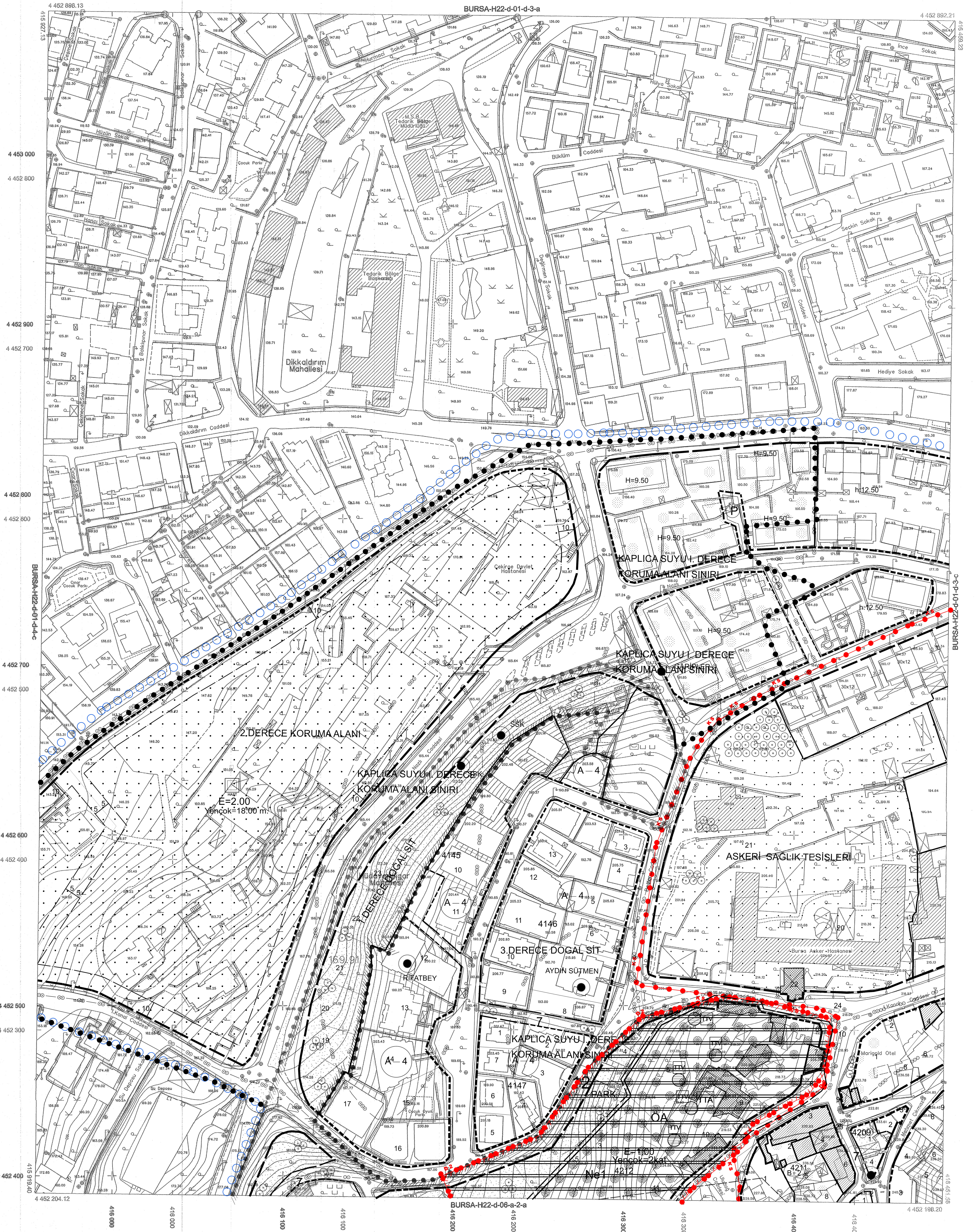
Niğfer CABALAR BAYRAK
4. Bölge Şube Müdürü

"Bursa İli, Osmangazi İlçesi, Çekirge Mah. 4212 Ada 2, 3, 5, 6, 7, 9, 10,
11, 12, 13, 14 ve 15 Nolu Parseller ile İnkaya Mahallesi, Mezarlık Arkası
Mevkii 104 Ada, 85 ve 87 Nolu Parseller'e İlişkin" -3- paftalık 1/1000
ölçekli Koruma Amaçlı Uygulama İmar Planı Değişikliği incedendi. Bakanlık
Makamına 06.01.2020 tarih ve 3258 sayılı Oluru ile 1 numaralı
Cumhurbaşkanı Kararınınca 109. maddeyi sayınca onandı.

Cem DEDES
İmar Planlama Daire Başkanı

ÇEVRE VE ŞEHİRCİLİK BAKANLIĞI
Tabiiat Varlıkları Koruma Genel Müdürlüğü

Mehmet Ataçtin NALCIOĞLU
Genel Müdür Yardımcısı V.



Temmuz 2009 tarihli 10 cm yer ölçeğinde araziye sayasal
kamera görüntülerinden deretlenmiştir.
Eş Yüklüklük eğrileri arası 1 m.'dir.
Vapurlar sapak çizimleri ile gösterilmiştir.
ITRF96 Koordinat sisteminde 2005.0 Epojunda üretilmiştir.

1:1000

DÖNÜŞÜM:
ED-50' den ITRF 96' ya Dönüşüm İçin:
XITRF= tx + a Xed50 + b Yed50
YITRF= ty + a Yed50 + b Xed50
a= 0.000004944
b= 0.0000015151
tx= -156.13668330282
ty= -26.531199983641

ITRF 96' den ED-50' ye Dönüşüm İçin:
XED= tx + a XitrF + b YitrF
YED= ty + a YitrF + b XitrF
a= 1.000000050514
b= -0.0000015151
tx= 156.13668330282
ty= -26.531199983641

YÜKLENCİ FIRMA
Meesoğlu Müh. Müh. A.Ş.
Hasan Yusuf ARKAYIN
Proje Müdürü

Prof. Dr. Şenol KUŞÇU
Müşavir-ZKÜ Müh. Fak.

KONTROL
Murat SANCAK
Murat KARAOĞLU
Harita Kam. Şb. Md.

İNCELEME
Melih Sait YILIK
İsmail Hakkı ÇETİNAVCI
Emlak-İstisna Daire Başkanı
BUSKİ Genel Müdürü

Bakanlık arası 15 Temmuz 2005 tarihli "Büyük Ölçekli Harita ve Harita Bilgileri Üretim Yöntemleri" ne uygun olarak fotogrametrik yöntemle üretilen bu haritanın yapımında :

ONAY
30/12/2010
Recep ALTEPE
Büyükşehir Belediye Başkanı