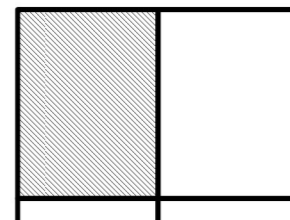




BURSA İLİ, GÜRSU İLÇESİ, DIŞKAYA MAHALLESİ, 569/2, 570/2 VE 590/2 PARSELLERE YÖNELİK 1/1000 ÖLÇEKLİ UYGULAMA İMAR PLANI DEĞİŞİKLİĞİ



PAFTA NO
H22B-21C-4A

Dosya No : 160632016
Plan No : UİP-16490133
Ölçek : 1/1.000

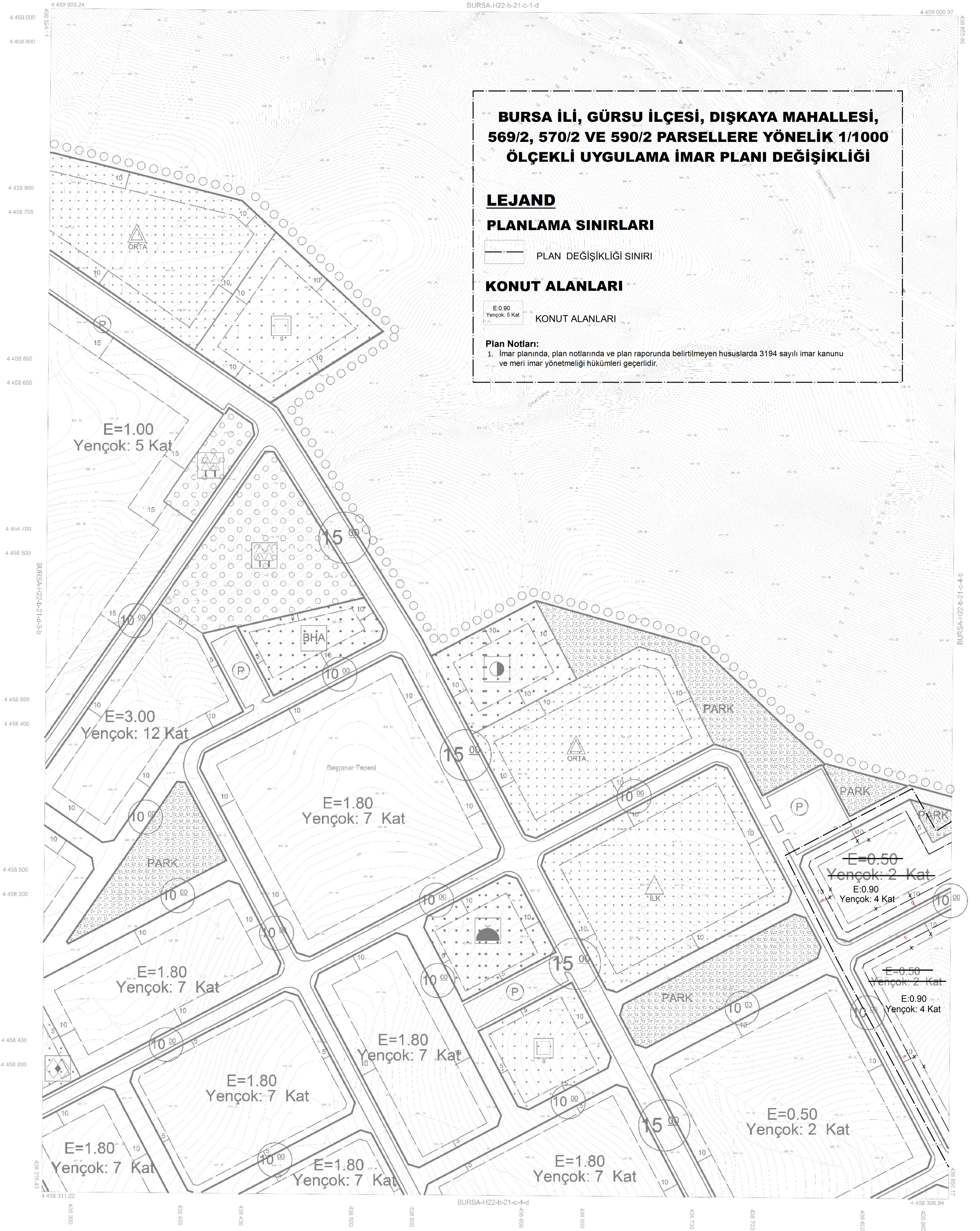
Toplu Konut İdaresi Başkanlığı tarafından hazırlanan Bursa İli, Gürsu İlçesi, Dışkaya Mahallesi, 569/2, 570/2 ve 590/2 parsellere ilişkin -3- paftalık 1/1.000 ölçekli Uygulama İmar Planı Değişikliği Cumhurbaşkanlığı 1 Nolu Kararname'sinin 97 (ğ) maddesi ve 3194 sayılı İmar Kanununun 9. maddesi uyarınca onaylandı.

...../.....
T.C.

ÇEVRE, ŞEHİRCİLİK VE İKLİM DEĞİŞİKLİĞİ BAKANLIĞI
Mekansal Planlama Genel Müdürü a.

BURSA-H22-b-21-c-4-a

BURSA-H22-b-21-c-1-d



**BURSA İLİ, GÜRSU İLÇESİ, DIŞKAYA MAHALLESİ,
569/2, 570/2 VE 590/2 PARSELLERE YÖNELİK 1/1000
ÖLÇEKLİ UYGULAMA İMAR PLANI DEĞİŞİKLİĞİ**

LEJAND

PLANLAMA SINIRLARI

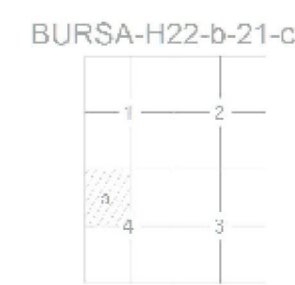
PLAN DEĞİŞİKLİĞİ SINIRI

KONUT ALANLARI

E:0.90
Yençok: 5 Kat
KONUT ALANLARI

Plan Notları:

1. İmar planında, plan notlarında ve plan raporunda belirtilmeyen hususlarda 3194 sayılı imar kanunu ve meri imar yönetmeliği hükümleri geçerlidir.



Temmuz 2009 tarihli 10 cm yer ölçekli ana ölçekli sayısal kamera görüntüsünden üretilmiştir.
Eğ Yüzeği kâğıdı arazi 1 m' dir.
Yapılar sayık çizimleri ile gösterilmiştir.
İTRF95 Koordinat sisteminde 2005 Ö Eşajında üretilmiştir.
Dönüşüm parametreleri kullanılarak Datum ED-50 ye dönüştürülmüştür.

DÖNÜŞÜM

ED-50 den İTRF 95' ye Dönüşüm İçin:
XITRF= a + b Xa/50 + c Yb/50
YITRF= d + e Yb/50 + f Xa/50
a= 0.9999999844
b= 0.0000011151
c= -0.0000000322
d= -38.53118963641

İTRF 95' den ED-50' ye Dönüşüm İçin:
XED= a + b Xa/50 + c Yb/50
YED= d + e Yb/50 + f Xa/50
a= -0.0000000322
b= 1.0000000000000000
c= 0.0000000000000000
d= 38.53118963641

YÜKLENÇİ FIRMA
Mescegiçli Mh. Müy. A.Ş.

Hüsnü Yaşar ARKAYIN
Proje Müdürü

KONTROL

Prof. Dr. Sanel KUSÇU
Müavin-7KD Müh. Fak.

Sibel AKKAR
Kontrol Müh.

Murat KARAOĞLU
Harita Kam. Şh. Mf.

İNCELEME

Mehmet Salt AYK
Fonik-İnşaat Daire Başkanı

İsmail Hakkı ÇETİNAVCI
RİİSK Genel Müdürü

1:1000

Bakanlık arası 15 Temmuz 2005 tarihli "Büyük Ölçekli Harita ve Harita Bilgileri Üretimi Yönetmeliği" ne uygun olarak fotogrametrik yöntemle üretilen bu haritanın yapımında:

ONAY
.../.../2011

Recep ALTEPE
Büyükşehir Belediye Başkanı

ESKİ HARİTA SİSTEMİ

YENİ HARİTA SİSTEMİ