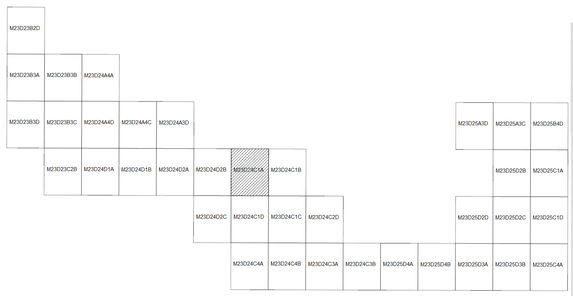

Nagihan GÖRGÜLÜ KOYUNCU
Şehir Plancısı

Yüksel ATASOY ÖZDEMİR
1. Bölge Şube Müdürü V.

Cem DEDEŞ
İmar Planlama Daire Başkanı V.

SALDA ÖZEL ÇEVRE KORUMA BÖLGESİ, BURDUR İLİ, YEŞİLOVA İLÇESİ, SALDA GÖLÜ VE ÇEVRESİNE İLİŞKİN HAZIRLANAN 1/1000 ÖLÇEKLİ KORUMA AMAÇLI UYGULAMA İMAR PLANI

Plan İşlem No: UİP-38041
Kurum Arşiv No: 42/2019
Ölçek: 1/1000

Salda Özel Çevre Koruma Bölgesi, Burdur İli, Yeşilova İlçesi, Salda Gölü ve çevresine ilişkin hazırlanan -37- paftalık 1/1000 ölçekli Koruma Amaçlı Uygulama İmar Planı teklifi incelendi. **Bakanlık Makamının 30.05.2019 tarih ve 130605 sayılı Olur'u** ile 1 nolu Cumhurbaşkanlığı Kararnamesinin 109. maddesi uyarınca onandı.

ÇEVRE VE ŞEHİRCİLİK BAKANLIĞI
Tabiat Varlıklarını Koruma Genel Müdürlüğü

Mehmet Alaattin NALCIOĞLU
Genel Müdür Yardımcısı V.

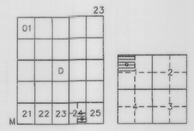

YEŞİLOVA
(BURDUR)
M23-d-24-c-1-a

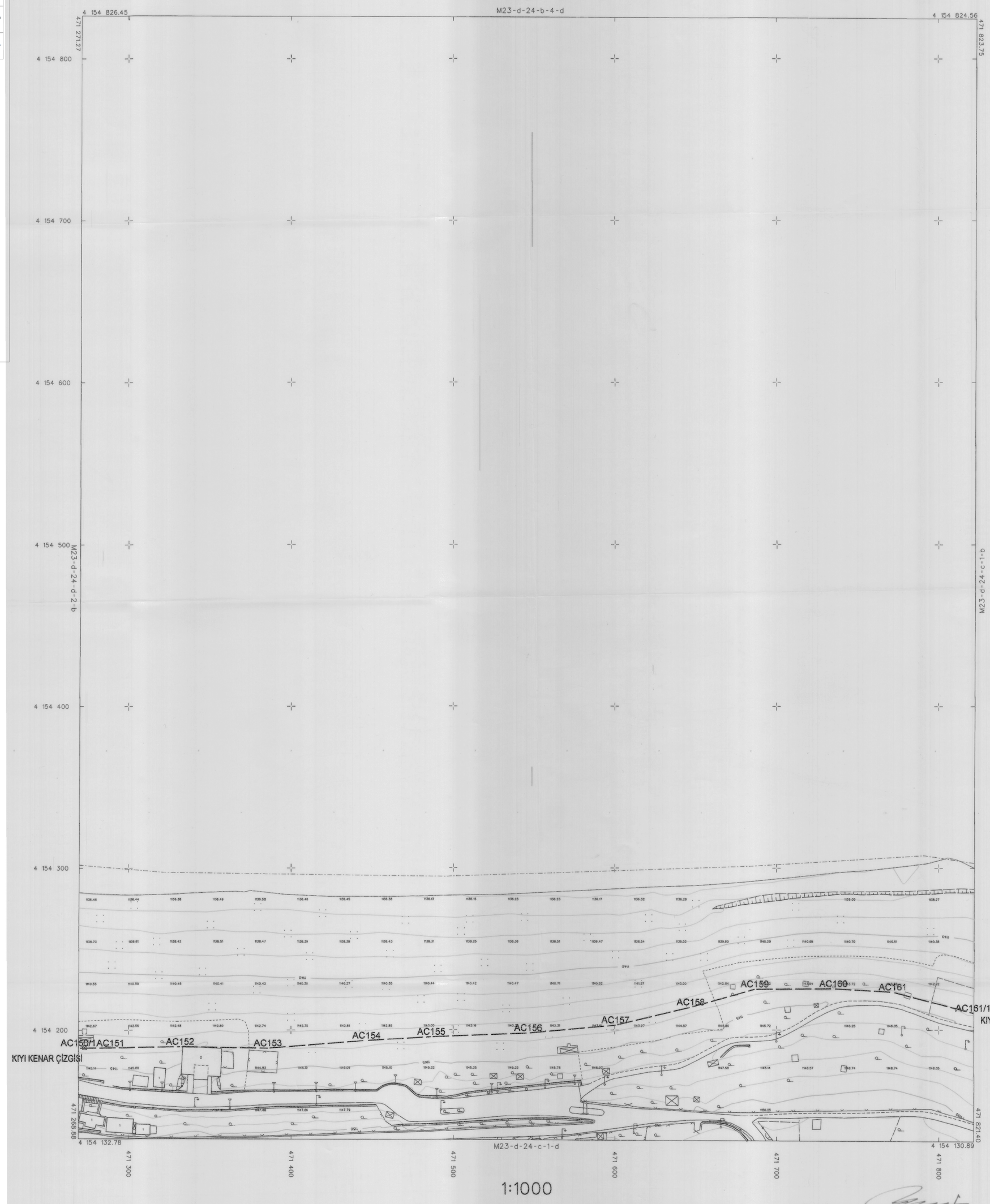

1:1000

BU PAFTA, İNSANSIZ HAVA ARACI KULLANILARAK, FOTOGRAMETRİK YÖNTEMLE ÜRETİLMİŞTİR.
ELİPSOİD : GRS80
DATUM : ITRF96
BAŞLANGIÇ EPOKU : 2005
PROJEKSİYON : UTM(3)

1/1000 ölçekli 21-I-IV-A Mevzii paftası üzerindeki 7.11.1993 tarihinde onaylı K.K.Ç. nin (AC154-AC 156) nolu noktalar arasındaki bölümü bu pafta üzerine doğru olarak aktarılmıştır 25/12/2018

1/1000 ölçekli 21-I-IV-B Mevzii paftası üzerindeki 7.11.1993 tarihinde onaylı K.K.Ç. nin (AC 156- AC 161/1) nolu noktalar arasındaki bölümü bu pafta üzerine doğru olarak aktarılmıştır 25/12/2018

1/1000 ölçekli 21-I-IV-D Mevzii paftası üzerindeki 7.11.1993 tarihinde onaylı K.K.Ç. nin (AC 150/1- AC 154) nolu noktalar arasındaki bölümü bu pafta üzerine doğru olarak aktarılmıştır 25/12/2018

Serçin BOZTAN FOTO
Y.Harita Mühendisi

Komisyon Başkanı
Mehmet ÇAKI
İmar ve plan. Sor. Sb. M

ONAY
Murat AŞAN
Çevre ve Şehircilik İl Müdür.V

YÜKLENİCİ
Sinan ALTINŞIK
Harita Mühendisi
Birlik Harita İmar İnş. ve Tic. Ltd. Şti.

KONTROL MÜHENDİSİ
ONUR DÜNDAR
HARİTA MÜHENDİSİ
İmar ve Kentsel İyileştirme Müdürlüğü
İl Özel İdare

İMAR VE KENTSEL İYİLEŞTİRME MÜDÜRÜ
OSMAN ÇETİN
İmar ve Kentsel İyileştirme Müdürlüğü
İl Özel İdare

BİRLİK HARİTA İMAR İNŞ. ve TİC. LTD. ŞTİ. TARAFINDAN, BURDUR İLİ, YEŞİLOVA İLÇESİ, DOĞANBABA, AŞAĞISALDA, AŞAĞIYUMRUTAŞ VE KAYADİBİ KÖYLERİ SAYISAL FOTOGRAMETRİK HALİHAZIR HARİTA ALIMI İŞİ KAPSAMINDA ÜRETİLEN 40 + 14 ADET 1/1000 ÖLÇEKLİ PAFTADAN İBARET HALİHAZIR HARİTA, 3194 SAYILI İMAR KANUNU'NUN 7/A MADDESİ GEREĞİNCE İNCELENDİ VE ONANDI.

Servet OLPAK
Vali a.
Genel Sekreter
.../.../2018

AKTARMA İŞLEMİ UYGUN GÖRÜLMÜŞTÜR.
02/01/2019
ÇEVRE VE ŞEHİRCİLİK BAKANLIĞI
Mekansal Planlama Genel Müdürlüğü
Fatih KOCABAŞ