İZMİR İLİ, BERGAMA İLÇESİ, MANİSA İLİ, SOMA İLÇESİ VE BALIKESİR İLİ, İVRİNDİ İLÇESİNDE YENİLENEBİLİR ENERJİ KAYNAKLARINA DAYALI ÜRETİM TESİSİ ALANI (RES – 252 Mwm) AMAÇLI 1/1000 ÖLÇEKLİ UYGULAMA İMAR PLANI

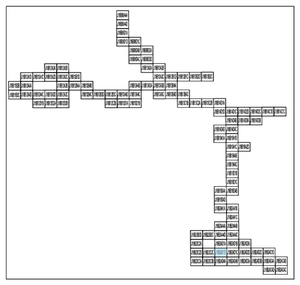

Dosya No : 350937820
Plan No: : ÜİP-001066692
Ölçek : 1/1.000

Enerjisa Enerji Üretim A.Ş. tarafından sunulan İzmir İli, Bergama İlçesi, Manisa İli, Soma İlçesi ve Balıkesir İli, İvrindi İlçesi sınırları içerisinde 06.04.2023 tarihli ve ÖN/10779-20/05405 numaralı Üretim Ön Lisansına sahip Uygar Rüzgar Enerji Santrali Projesi (252 MWm) kapsamında 60 adet Türbin Alanı, Şalt Merkezi ve bağlantı yollarını ilişkin -107- paftalık 1/1.000 ölçekli Uygulama İmar Planı 3194 sayılı İmar Kanunu 9. Maddesi ve 1 numaralı Cumhurbaşkanlığı kararnamesi 102 (k) hükmü uyarınca onaylandı.

Tuba VAROL
Şehir Plancısı

Ali Serhan EREL
Şube Müdürü

...../...../.....

T.C.
ÇEVRE, ŞEHİRCİLİK VE İKLİM DEĞİŞİKLİĞİ BAKANLIĞI
Mekânsal Planlama Genel Müdürü a.

Serkan GENÇ
Daire Başkanı

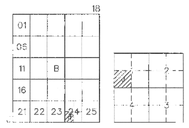

BERGAMA
(İZMİR)
J18-b-24-d-1-d

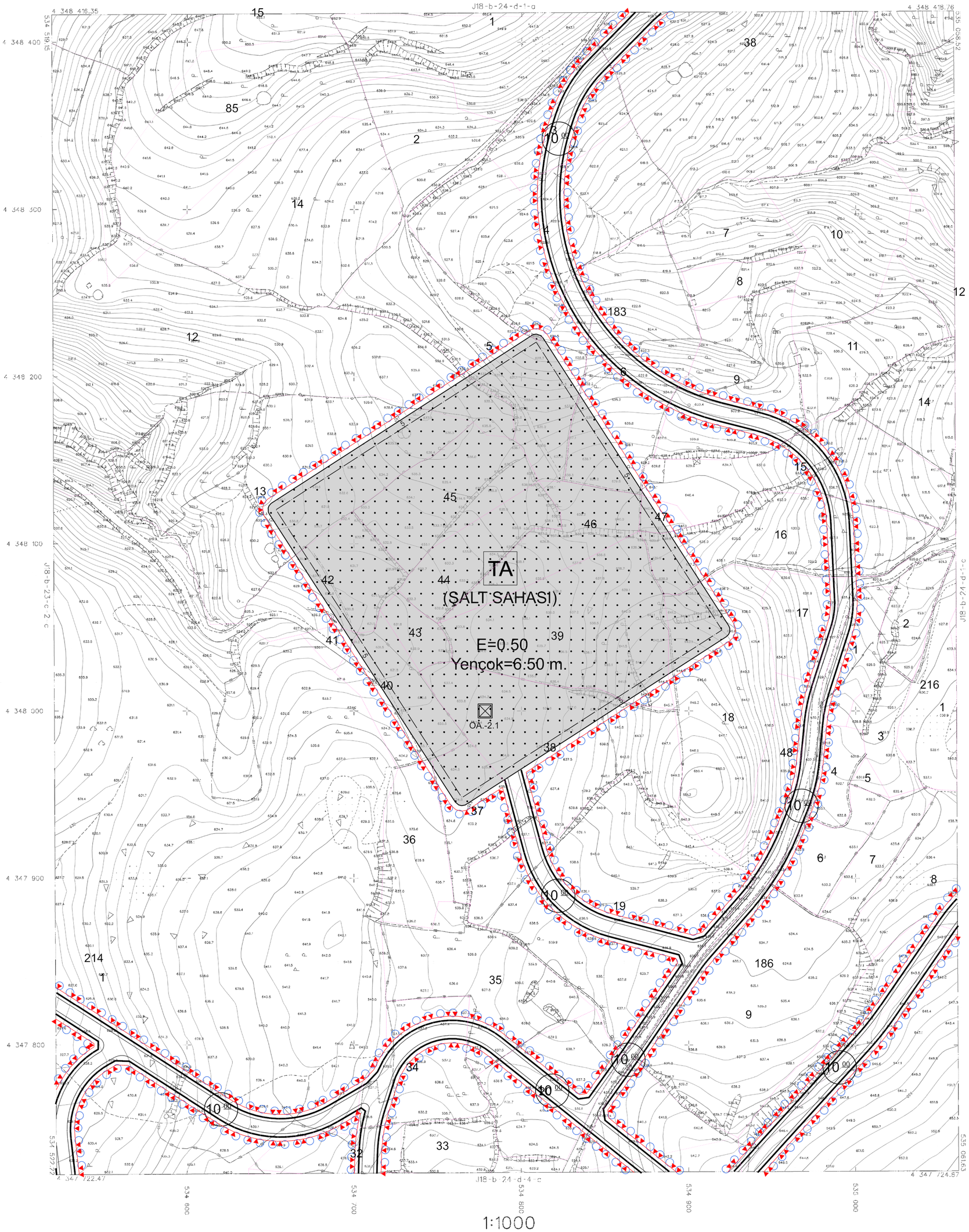

1:1000

MİLAKALIK 2222 TARİHLİDİR ÇİKİLEN HAVA FOTOĞRAFLARINDAN ÜRETİLEN PAFTALARDA, KIYMETLENDİRME VE YERSEL BÜTÜNLEME İNNA DIŞ ÇATI SINIRLARINDAN YAPILMIŞTIR.

MÜTEAHİT: BİRLİK HARİTA İMAR LTD. ŞTİ.

BERGAMA-J18-b-24-d-1-d
(İZMİR)