İZMİR İLİ, BERGAMA İLÇESİ, MANİSA İLİ, SOMA İLÇESİ VE BALIKESİR İLİ, İVRİNDİ İLÇESİNDE YENİLENEBİLİR ENERJİ KAYNAKLARINA DAYALI ÜRETİM TESİSİ ALANI (RES – 252 Mwm) AMAÇLI 1/1000 ÖLÇEKLİ UYGULAMA İMAR PLANI

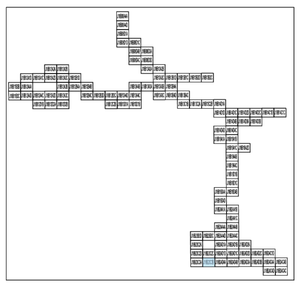

Dosya No : 350937820
Plan No: : UİP-001066692
Ölçek : 1/1.000

Enerjisa Enerji Üretim A.Ş. tarafından sunulan İzmir İli, Bergama İlçesi, Manisa İli, Soma İlçesi ve Balıkesir İli, İvrindi İlçesi sınırları içerisinde 06.04.2023 tarihli ve ÖN/10779-20/05405 numaralı Üretim Ön Lisansına sahip Uygar Rüzgar Enerji Santrali Projesi (252 MWm) kapsamında 60 adet Türbin Alanı, Şalt Merkezi ve bağlantı yollarını ilişkin -107- paftalık 1/1.000 ölçekli Uygulama İmar Planı 3194 sayılı İmar Kanunu 9. Maddesi ve 1 numaralı Cumhurbaşkanlığı kararnamesi 102 (k) hükmü uyarınca onaylandı.

Tuba VAROL
Şehir Plancısı

Ali Serhan EREL
Şube Müdürü

...../...../.....

T.C.
ÇEVRE, ŞEHİRCİLİK VE İKLİM DEĞİŞİKLİĞİ BAKANLIĞI
Mekânsal Planlama Genel Müdürü a.

Serkan GENÇ
Daire Başkanı

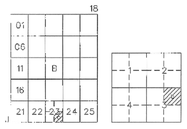

BERGAMA
(İZMİR)
J18-b-23-c-3-b

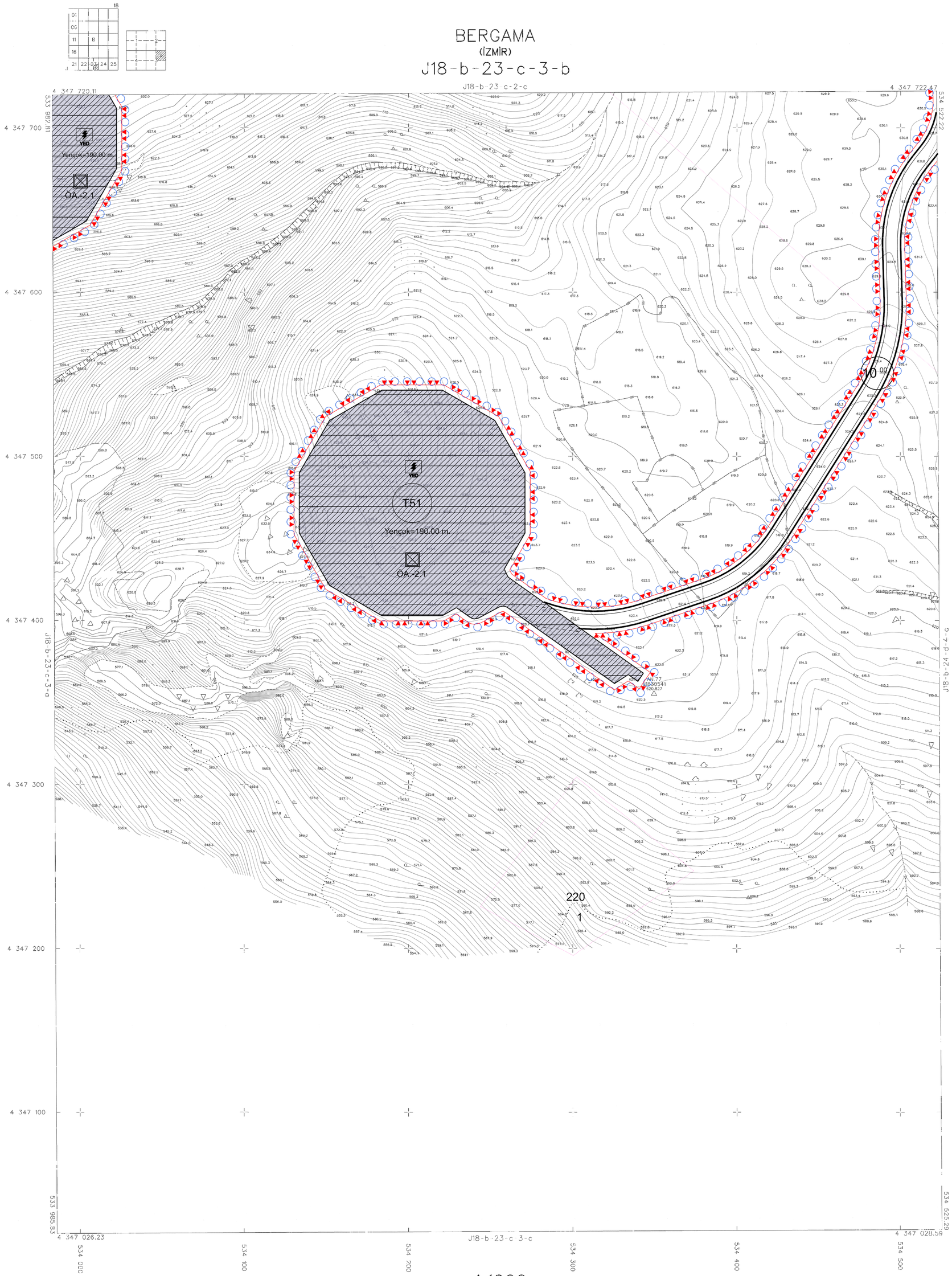

1:1000

ITRF08 KOORDİNAT SİSTEMİNDE VE 2006.00 EPOĞUNDA SIFILIK HARİTA İMAR LTD. ŞTİ. TARAFINDAN YEKA PİKÇİLERİ İŞİ KAPSAMINDA YAPILAN 286 ADET HALİHAZIR HARİTA 1 NUMARALI CUMHURBAŞKANLIĞI KARARNAMESİ HÜKÜMLERİNE GÖRE ONANMIŞTIR.

T.C. 2023
Y. ERCAL KAYATINAR
GENEL MÜDÜR
ÇEVRE, ŞEHİRCİLİK VE İKLİM DEĞİŞİKLİĞİ BAKANLIĞI
MEKANSAL PLANLAMA GENEL MÜDÜRLÜĞÜ

18 ARALIK 2022 TARİHİNDE ÇEKİLEN HAVA FOTOĞRAFLARINDAN ÖNKİTLEN PAFTALARDA, KIYMETLENDİRME VE YERSEL BÖTÜNLEME BİNA DIŞ ÇATI KİNİFLARINDAN YAPILMIŞTIR.

MÜTEAHİTİ: BİRLİK HARİTA İMAR LTD. ŞTİ.

BERGAMA J18-b-23-c-3-b
(İZMİR)