İZMİR İLİ, BERGAMA İLÇESİ, MANİSA İLİ, SOMA İLÇESİ VE BALIKESİR İLİ, İVRİNDİ İLÇESİNDE YENİLENEBİLİR ENERJİ KAYNAKLARINA DAYALI ÜRETİM TESİSİ ALANI (RES – 252 Mwm) AMAÇLI 1/1000 ÖLÇEKLİ UYGULAMA İMAR PLANI

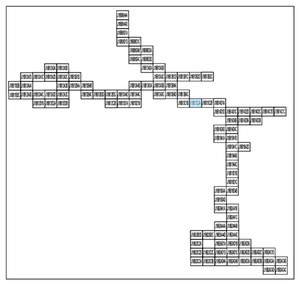

Dosya No	**: 350937820**
Plan No:	**: UİP-001066692**
Ölçek	**: 1/1.000**

Enerjisa Enerji Üretim A.Ş. tarafından sunulan İzmir İli, Bergama İlçesi, Manisa İli, Soma İlçesi ve Balıkesir İli, İvrindi İlçesi sınırları içerisinde 06.04.2023 tarihli ve ÖN/10779-20/05405 numaralı Üretim Ön Lisansına sahip Uygar Rüzgar Enerji Santrali Projesi (252 MWm) kapsamında 60 adet Türbin Alanı, Şalt Merkezi ve bağlantı yollarını ilişkin -107- paftalık 1/1.000 ölçekli Uygulama İmar Planı 3194 sayılı İmar Kanunu 9. Maddesi ve 1 numaralı Cumhurbaşkanlığı kararnamesi 102 (k) hükmü uyarınca onaylandı.

Tuba VAROL
Şehir Plancısı

Ali Serhan EREL
Şube Müdürü

Serkan GENÇ
Daire Başkanı

.....

T.C.
ÇEVRE, ŞEHİRCİLİK VE İKLİM DEĞİŞİKLİĞİ BAKANLIĞI
Mekânsal Planlama Genel Müdürü a.

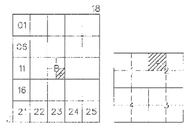

İVRİNDİ
(BALIKESİR)
J18-b-13-c-2-a

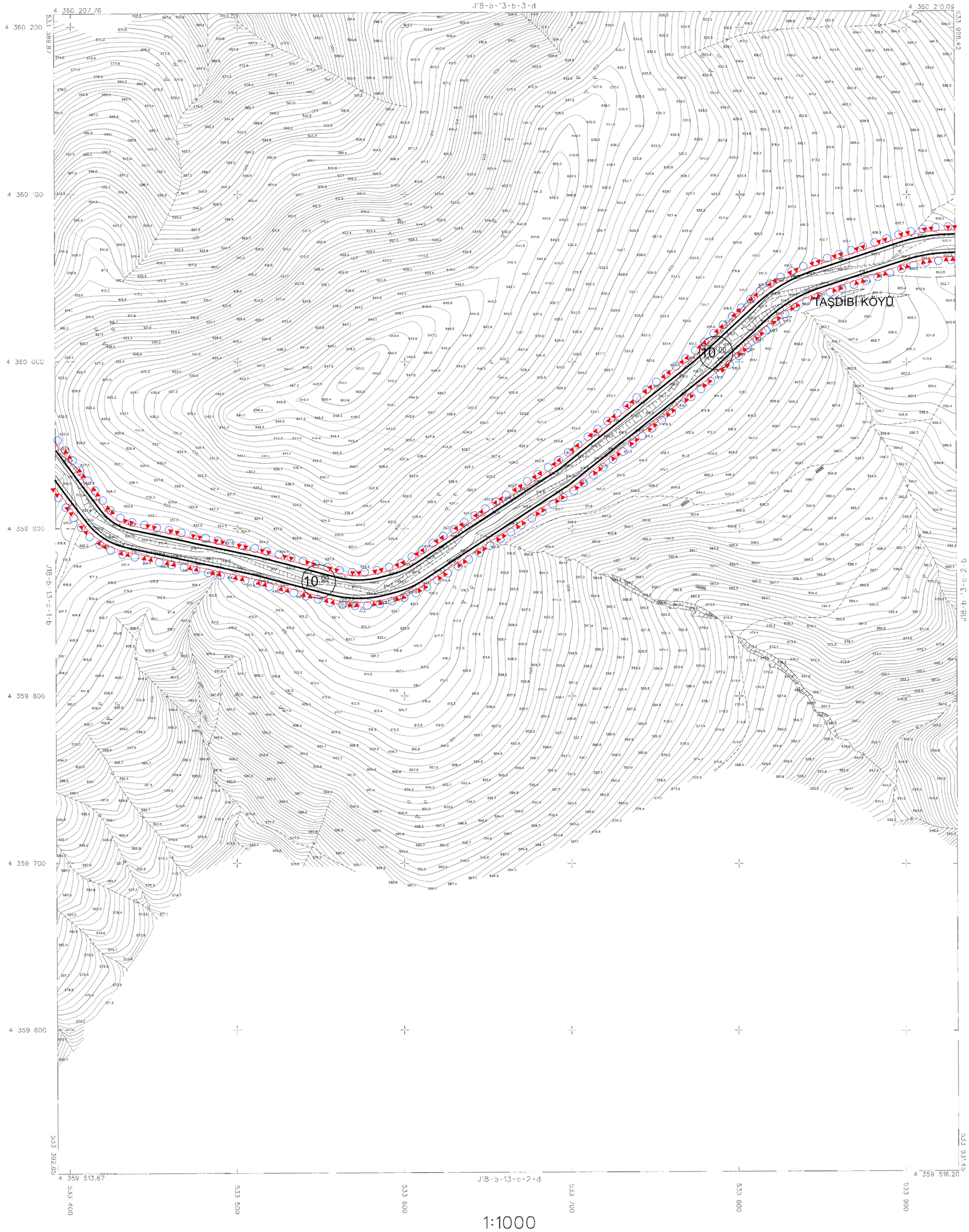

1:1000

1/1000 KOORDİNAT SİSTEMİNDE VE 2005.30 EPOCHUNDA İŞLİK HARİTA İMAR LTD. ŞTİ. TARAFINDAN YEKA PROJELERİ İÇİ KAPSAMINDA YAPILAN 256 ADET HALİHAZIR HARİTA 1 NUMARALI CUMHURBAŞKANLIĞI KARARNAMESİ KAPSAMINDA GÖNDERİLMİŞTİR.

T.C. ÇEVRE, ŞEHİRCİLİK VE İKLİM DEĞİŞİKLİĞİ BAKANLIĞI MEKANSAL PLANLAMA GENEL MÜDÜRLÜĞÜ

10 ARALIK 2022 TARİHİNDE ÇEKİLEN HAVA FOTOĞRAFLARINDAN ÜRETİLEN PAFTALARDA, KIYMETLİ EŞYALAR VE YERSEL, BÜTÜN AVE BINA DIŞ ÇATI BİNALARINDAN YAPILMIŞTIR.

MÜTEAHHİT: İŞLİK HARİTA İMAR LTD. ŞTİ.

İVRİNDİ - J18-b-13-c-2-a
(BALIKESİR)