ÇANAKKALE İLİ, YENİCE İLÇESİ
VE
BALIKESİR İLİ, HAVRAN İLÇESİ
YENİLENEBİLİR ENERJİ KAYNAKLARINA DAYALI
ÜRETİM TESİSİ ALANI (RES – 84 Mwm) AMAÇLI
1/1000 ÖLÇEKLİ
UYGULAMA İMAR PLANI

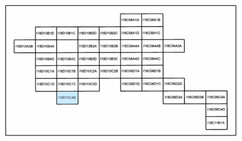

Dosya No	: 100532011
Plan No	: UİP-001058896
Ölçek	: 1/1.000

Müellifince hazırlanan Çanakkale ili, Yenice ilçesi ve Balıkesir ili, Havran ilçesi, Armutçuk Rüzgar Enerji Santrali (84 Mwm) projesine ilişkin -39- paftalık 1/1.000 ölçekli uygulama imar planı 1 Nolu Cumhurbaşkanlığı Kararnamesi'nin 102/1(k) maddesi ile 3194 sayılı İmar Kanunu'nun 9. maddesi hükümleri uyarınca onaylandı.

...../...../.....

T.C.
ÇEVRE, ŞEHİRCİLİK ve İKLİM DEĞİŞİKLİĞİ BAKANLIĞI

Mekansal Planlama Genel Müdürü a.

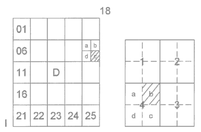

HAVRAN
(BALIKESİR)
I18-d-10-c-4-b

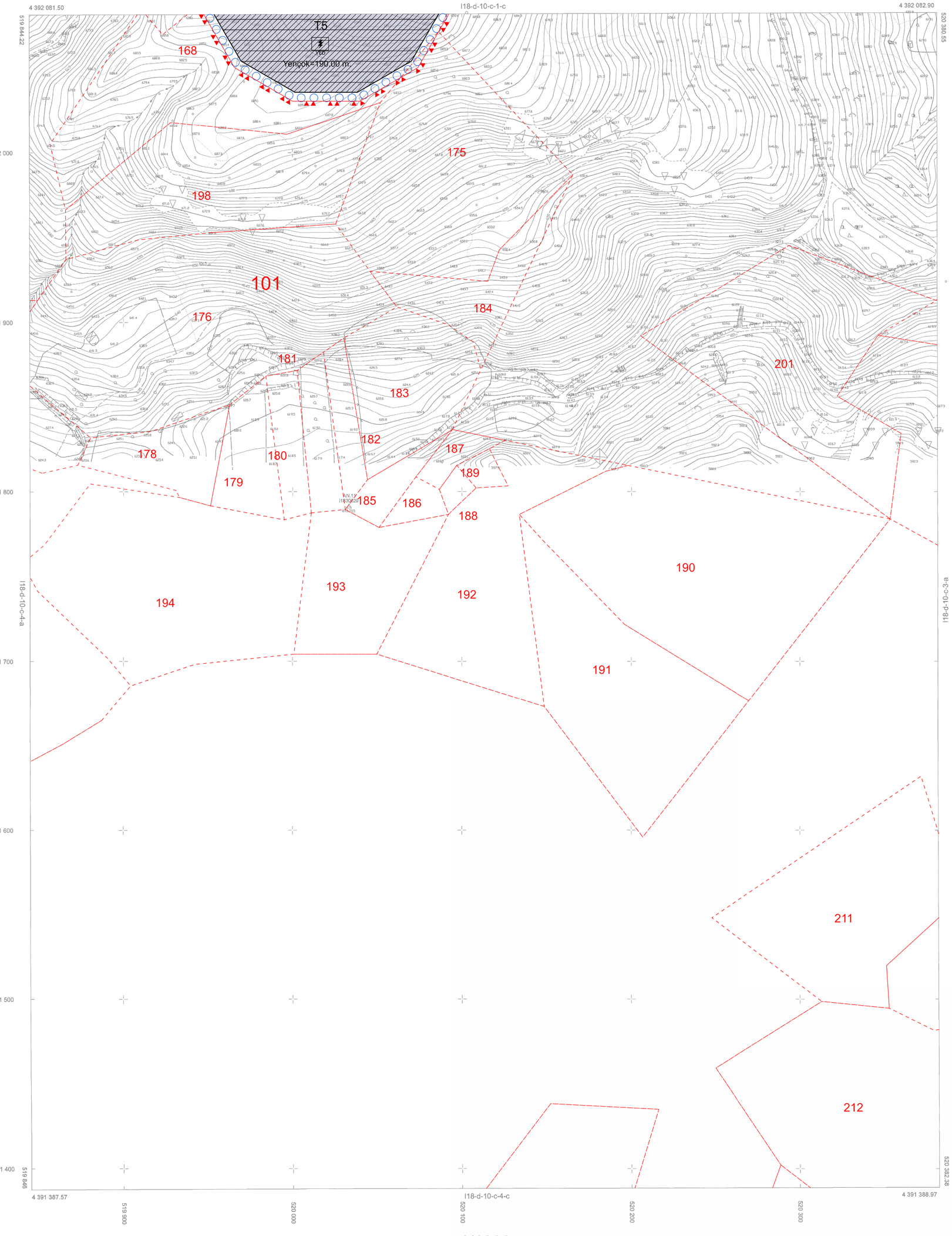

1/1000

5 TEMMUZ 2023 TARİHİNDE ÇEKİLEN HAVA FOTOĞRAFLARINDAN ÜRETİLEN PAFTALARDA, KIYMETLENDİRME VE YERSEL BÜTÜNLEME BINA DIŞ ÇATI SINIRLARINDAN YAPILMIŞTIR.

ITRF96 KOORDİNAT SİSTEMİNDE VE 2005.00 EPOĞÜNDA ÜRETİLEN VE BAKANLIĞIMIZCA ONAYLANAN ARMUTÇUK RES PROJESİŞİNE İLAVE OLARAK 2005.00 EPOĞÜNDA BİRLİK HARİTA İMAR LTD ŞTİ TARAFINDAN BÜTÜNLİK SAĞLANARAK ÜRETİLEN 8 ADET HALİHAZIR HARİTA 1 NUMARALI CUMHURBAŞKANLIĞI KARARNAMESİ HÜKÜMLERİNE GÖRE ONANMIŞTIR

T.C. ÇEVRE, ŞEHİRCİLİK VE İKLİM DEĞİŞİKLİĞİ BAKANLIĞI
MEKANSAL PLANLAMA GENEL MÜDÜRLÜĞÜ

MÜTEAHHİT: BİRLİK HARİTA İMAR LTD. ŞTİ.

HAVRAN-I18-d-10-c-4-b
(BALIKESİR)