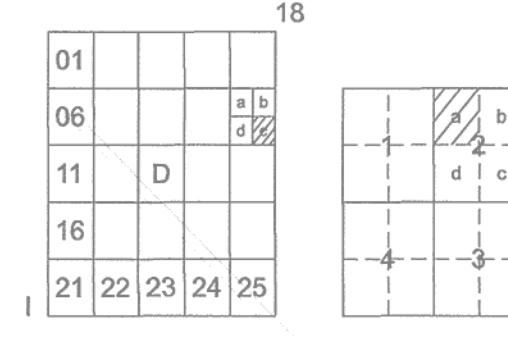
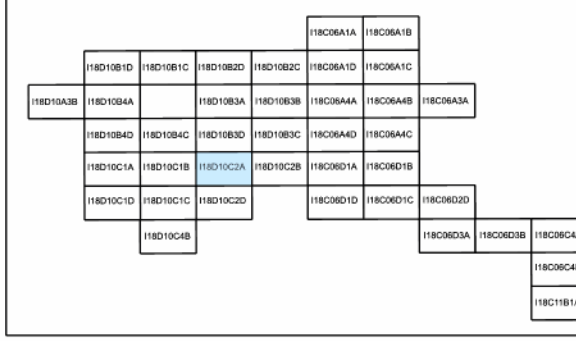


CANAKKALE İL YENİCE İLÇESİ VE BALIKESİR İL HAVRAN İLÇESİ YENİLENEBİLİR ENERJİ KAYNAKLARINA DAYALI ERZİTİM TESİSİ ALANI (DİS- 44-3660) AMAÇLI 1/3000 ÖLÇEKLİ UYGULAMA İMAR PLANI



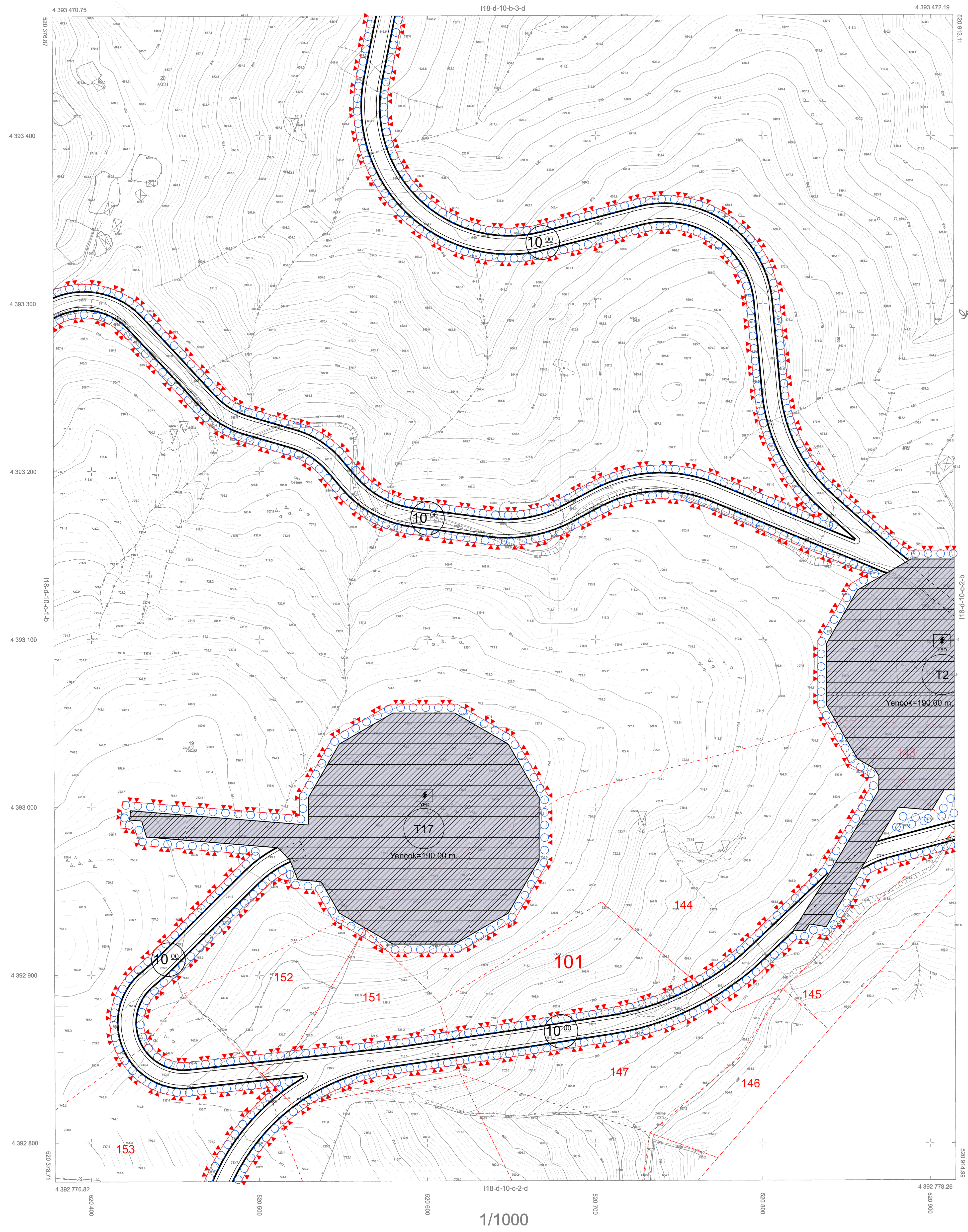
BALIKESİR (HAVRAN) I18-d-10-c-2-a

I18-d-10-b-3-d

Dosya No : 190532011
Plan No : ULP-001058896
Ölçek : 1/1.000

Müellifince hazırlanan Çanakkale İl, Yenice İlçesi ve Balıkesir İl, Havran İlçesi, Armutçuk Rüzgar Enerji Santrali (R4 Akmv) projesine ilişkin 39- paftalık 1/1.000 ölçekli uygulama imar planı 1 Nolu Cumhurbaşkanlığı Kararnamesi'nin 102/11(k) maddesi ile 3194 sayılı İmar Kanunu'nun 9. maddesi hükümleri uyarınca onaylandı.

T.C. ÇEVRE, ŞEHİRCİLİK VE KLİM BAKANLIĞI
Mekansal Planlama Genel Müdürlüğü



İTİRF 96 KOORDİNAT SİSTEMİNDE VE 2005.0 EPOĞUNDA ELİPS HARITA İNG. TİC.LTD. ŞTİ. TARAFINDAN YAPILAN 19/10/2021 TARİHİNDE OLANAN ARMUTÇUK RİS PROJESİ İÇİN 17 96 ADİT HALHİZİR HARİTA, İTİRF 96 KOORDİNAT SİSTEMİNDE VE 2005.0 EPOĞUNDA, AĞER HARİTA İNG. LTD. ŞTİ. TARAFINDAN YAPILAN HALHİZİR HARİTA, DİREKTİGİ ÇIŞI 20 ADİT HALHİZİR HARİTA, 1 SAYILI CUMHURBAŞKANLIĞI KARARNAMESİNE GÖRE ONAYNAN



ÇEVRE, ŞEHİRCİLİK VE KLİM BAKANLIĞI
MEKANSAL PLANLAMA GENEL MÜDÜRLÜĞÜ

gsm m

BALIKESİR-I18-d-10-c-2-a
(HAVRAN)