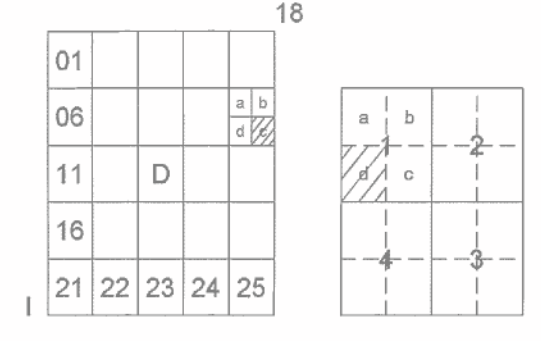
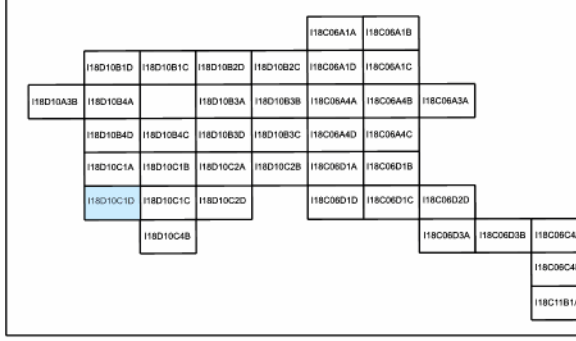


ÇANAKKALE İL YENİCE İLÇESİ  
VE  
BALIKESİR İL HAVRAN İLÇESİ  
YENİLENEBİLİR ENERJİ KAYNAKLARINA DAYALI  
ERZİM TESİSİ ALANI (DES-34-36) AMAÇLI  
1:1000 ÖLÇEKLİ  
UYGULAMA İMAR PLANI

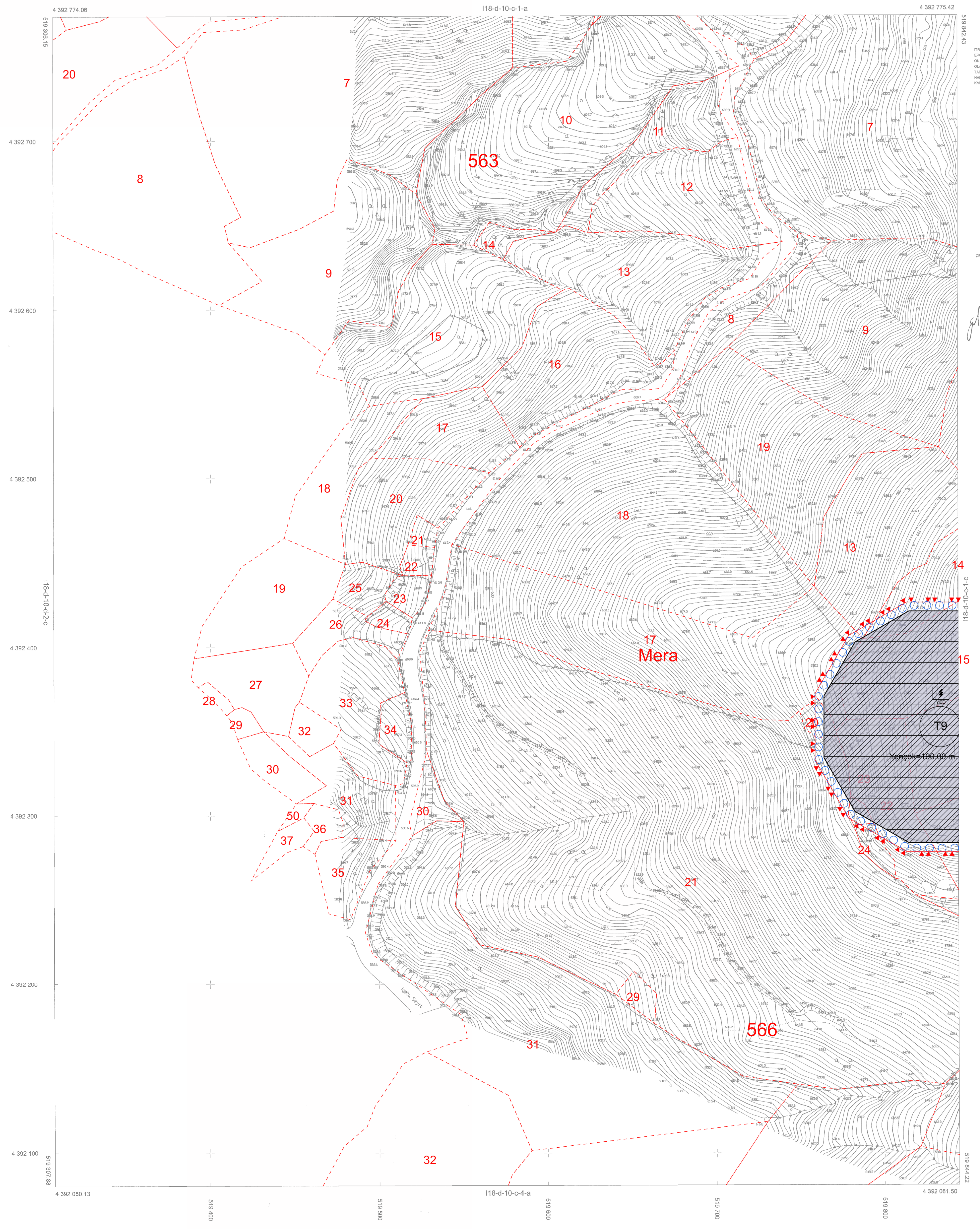


# HAVRAN (BALIKESİR) 118-d-10-c-1-d

Dosya No : 100532011  
Plan No : UİP-001058896  
Ölçek : 1/1.000

Müellifçe hazırlanan Çanakkale İl, Yenice İlçesi ve Balıkesir İl, Havran İlçesi, Armutçuk Rüzgar Enerji Santrali (34-36mw) projesine ilişkin 39- paftalık 1/1.000 ölçekli uygulama imar planı 1 Nolu Cumhurbaşkanlığı Kararnamesi'nin 102/1(k) maddesi ile 3194 sayılı İmar Kanunu'nun 9. maddesi hükümleri uyarınca onaylandı.

T.C.  
ÇEVRE, ŞEHİRCİLİK VE KLİMA BAKANLIĞI  
Mekansal Planlama Genel Müdürlüğü



İTİFAK KORDİNAT SİSTEMİNDE VE 2025.00  
EPOĞUNDA ÇİZİLEN VE BAKANLIKTA  
ÇIKARILAN KARTOTUK RESİMİNE GÖRE LAYI  
OLARAK 2025.00 EPOĞUNDA BİRLİK HARBİTA İMAR LTD.ŞTİ  
TARAFINDAN İZLENİM SİGILLANMAK ÜZELTEN AKET  
HALIHAZIR HARBİTA 1 NUMARALI ÇIKARILAN İZLENİM  
KARARNAMESİ HÜKÜMLERİNE GÖRE ÇIKARILMIŞTIR



*plan 03 fl*

5 TEMMUZ 2023 TARİHİNDE ÇEKİLEN HAVA FOTOGRAFLARINDAN ÇİZİLEN  
PAFTALARA, KİTİMLERİNİME VE YERSEL BÜTÜNLEME İNHA DİŞ ÇATI  
DİŞİMLERİNİN YAPILMAMIŞTIR

1/1000

MÜTEAHHİT: BİRLİK HARBİTA İMAR LTD. ŞTİ.

HAVRAN-118-d-10-c-1-d  
(BALIKESİR)