ÇANAKKALE İLİ, YENİCE İLÇESİ
VE
BALIKESİR İLİ, HAVRAN İLÇESİ
YENİLENEBİLİR ENERJİ KAYNAKLARINA DAYALI
ÜRETİM TESİSİ ALANI (RES – 84 Mwm) AMAÇLI
1/1000 ÖLÇEKLİ
UYGULAMA İMAR PLANI

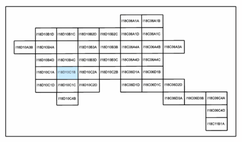

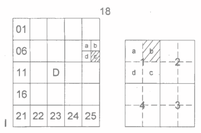

BALIKESİR
(HAVRAN)
I18-D-10-C-1-B

Dosya No	: 100532011
Plan No	: UİP-001058896
Ölçek	: 1/1.000

Müellifince hazırlanan Çanakkale ili, Yenice ilçesi ve Balıkesir ili, Havran ilçesi, Armutçuk Rüzgar Enerji Santrali (84 Mwm) projesine ilişkin -39- paftalık 1/1.000 ölçekli uygulama imar planı 1 Nolu Cumhurbaşkanlığı Kararnamesi'nin 102/1(k) maddesi ile 3194 sayılı İmar Kanunu'nun 9. maddesi hükümleri uyarınca onaylandı.

...../...../.....

T.C.
ÇEVRE, ŞEHİRCİLİK ve İKLİM DEĞİŞİKLİĞİ BAKANLIĞI

Mekansal Planlama Genel Müdürü a.

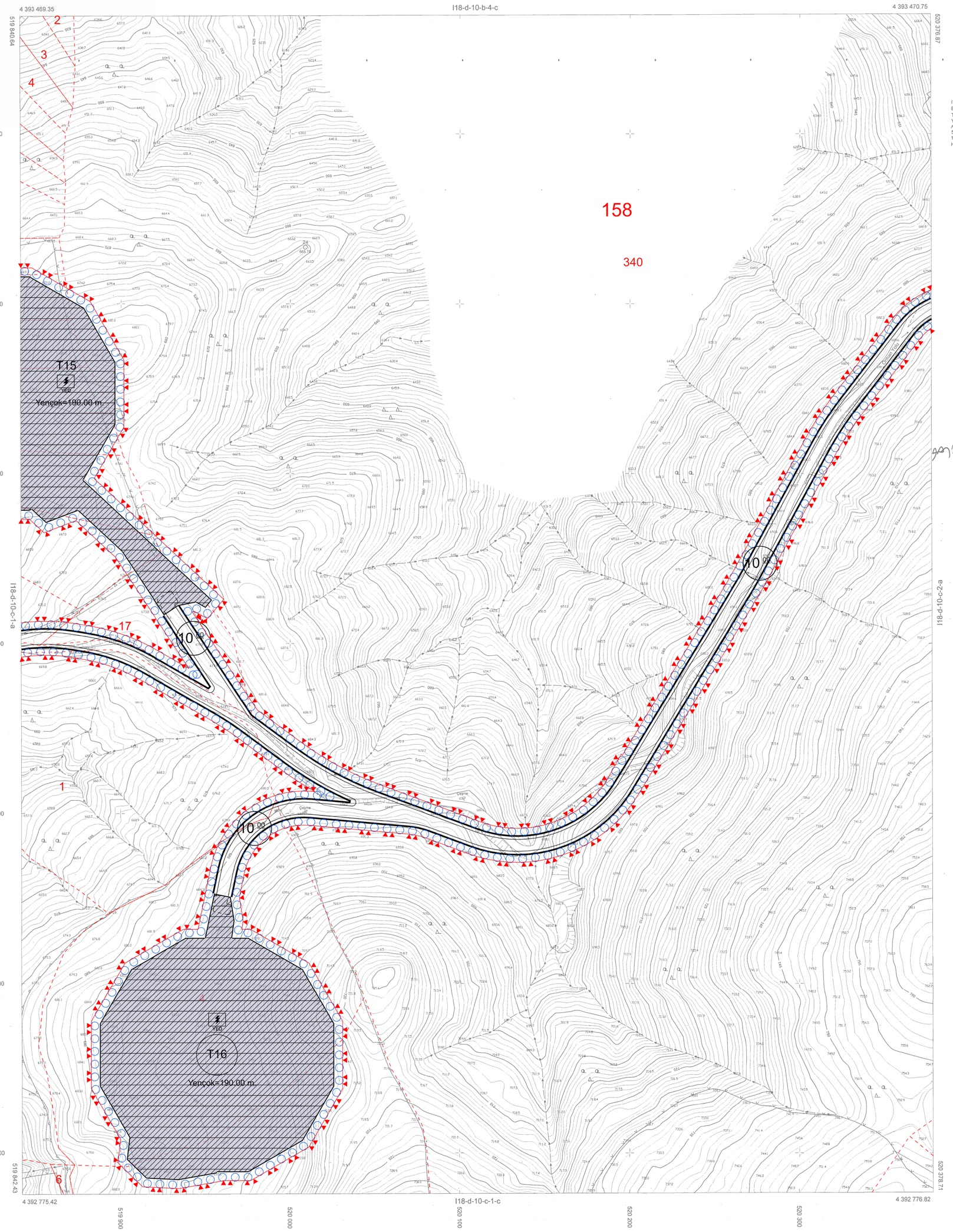

ITRF96 KOORDİNAT SİSTEMİNDE VE 2005.00 EPOĞUNDA ELİPS HARİTA İNŞ.TİC. LTD. ŞTİ. TARAFINDAN YAPILAN ÇANAKKALE- BALIKESİR İLLERİ YENİCE-HAVRAN İLÇELERİ ARMUTÇUK RES PROJESİ İÇİNE AİT 56 ADET HALİHAZIR HARİTA 1 NUMARALI CUMHURBAŞKANLIĞI KARARNAMESİ HÜKÜMLERİNE GÖRE ONANMIŞTIR.

12/10/2021

Y. ERDAL KAYAPINAR
GENEL MÜDÜR

ÇEVRE VE ŞEHİRCİLİK BAKANLIĞI
MEKANSAL PLANLAMA GENEL MÜDÜRLÜĞÜ

06/07/2021 TARİHİNDE ÇEKİLEN GSD'SI 5 CM OLAN HAVA FOTOGRAFLARINDAN FOTOGRAMETRİK DEĞERLENDİRME YAPILARAK ÜRETİLMİŞ OLUP BİNALAR ÇATI PAYINDAN ÇİZİLMİŞTİR.

1/1000

MÜTEAHHİT :ELİPS HARİTA İNŞ. TİC.LTD. ŞTİ.

BALIKESİR-I18-D-10-C-1-B
(HAVRAN)