ÇANAKKALE İLİ, YENİCE İLÇESİ
VE
BALIKESİR İLİ, HAVRAN İLÇESİ
YENİLENEBİLİR ENERJİ KAYNAKLARINA DAYALI
ÜRETİM TESİSİ ALANI (RES – 84 Mwm) AMAÇLI
1/1000 ÖLÇEKLİ
UYGULAMA İMAR PLANI

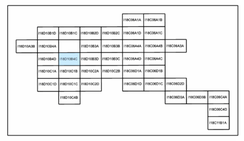

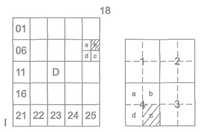

BALIKESİR
(HAVRAN)
I18-d-10-b-4-c

I18-d-10-b-4-b

4 394 163.28 | 4 394 164.68

519 838.85 | 520 375.04

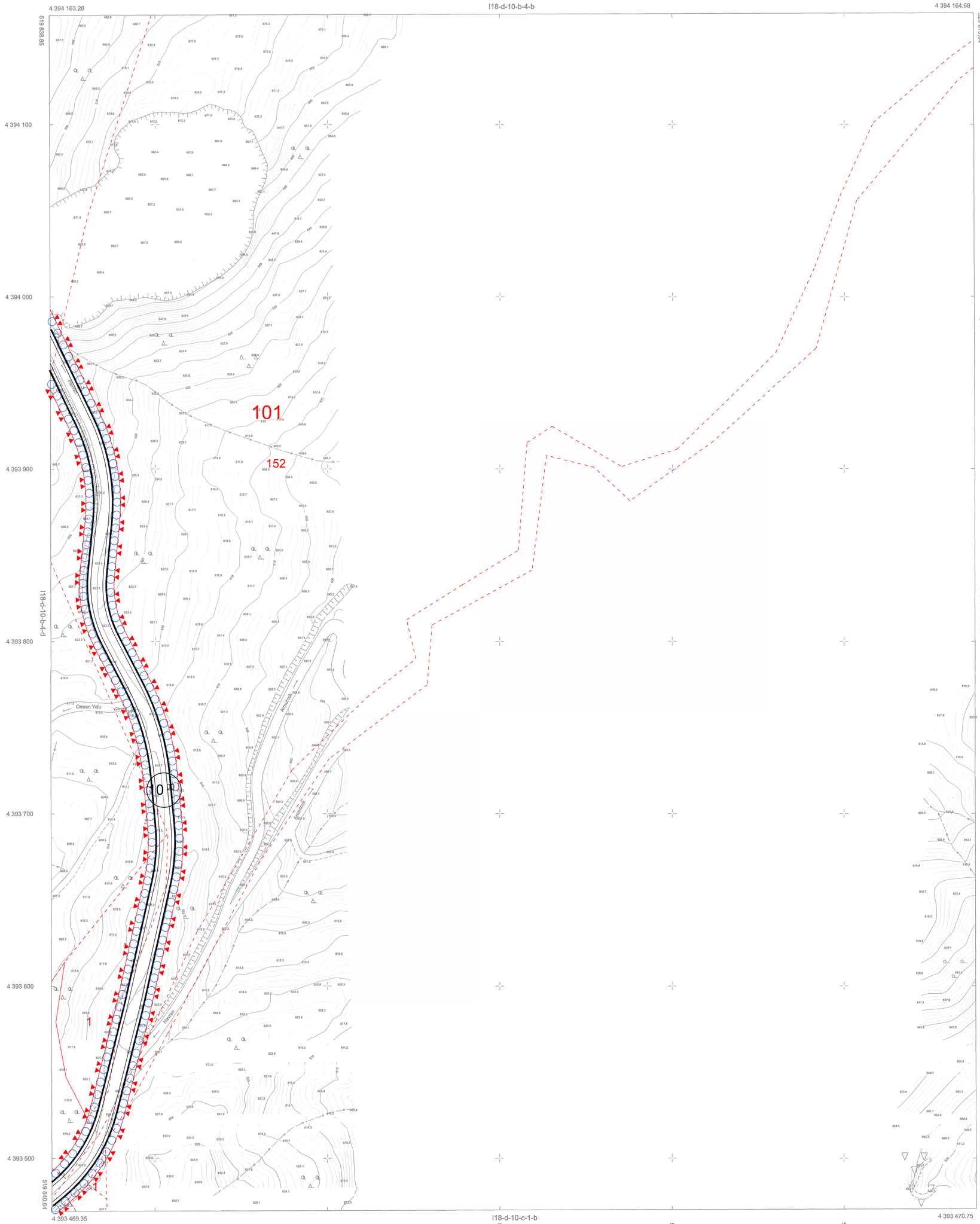

519 840.64 | 520 376.87

4 393 469.35 | 4 393 470.75

519 900 | 520 000 | I18-d-10-c-1-b | 520 100 | 520 200 | 520 300

1/1000

Dosya No	**: 100532011**
Plan No	**: UİP-001058896**
Ölçek	**: 1/1.000**

Müellifince hazırlanan Çanakkale ili, Yenice ilçesi ve Balıkesir ili, Havran ilçesi, Armutçuk Rüzgar Enerji Santrali (84 Mwm) projesine ilişkin -39- paftalık 1/1.000 ölçekli uygulama imar planı 1 Nolu Cumhurbaşkanlığı Kararnamesi'nin 102/1(k) maddesi ile 3194 sayılı İmar Kanunu'nun 9. maddesi hükümleri uyarınca onaylandı.

...../...../.....

T.C.
ÇEVRE, ŞEHİRCİLİK ve İKLİM DEĞİŞİKLİĞİ BAKANLIĞI

Mekansal Planlama Genel Müdürü a.

ITRF 96 KOORDİNAT SİSTEMİNDE VE 2005.0 EPOĞUNDA ELİPS HARİTA İNŞ. TİC.LTD. ŞTİ. TARAFINDAN YAPILAN, 12/10/2021 TARİHİNDE ONANAN ARMUTCUK RES PROJESİ İŞİNE AİT 56 ADET HALİHAZIR HARİTA , ITRF 96 KOORDİNAT SİSTEMİNDE VE 2005.0 EPOĞUNDA AY-ER HARİTA İNŞ. LTD. ŞTİ. TARAFINDAN YAPILAN HALİHAZIR HARİTAYLA BÜTÜNLİK SAĞLANARAK TOPLAM 39 ADET HALİHAZIR HARİTA ÜRETİLMİŞ OLUP, 20 ADET HALİHAZIR HARİTA 1 SAYILI CUMHURBAŞKANLIĞI KARARNAMESİNE GÖRE ONANMIŞTIR.

12.09.2022
Y.Erdal KAYAPINAR
GENEL MÜDÜR

ÇEVRE, ŞEHİRCİLİK VE İKLİM DEĞİŞİKLİĞİ BAKANLIĞI
MEKANSAL PLANLAMA GENEL MÜDÜRLÜĞÜ

21.07.2022 TARİHİNDE ÇEKİLEN HAVA FOTOĞRAFLARINDAN ÜRETİLEN PAFTALARDA, KIYMETLENDİRME BİNA DIŞ ÇATI SINIRLARINDAN YAPILMIŞTIR.

MÜTEAHHİT : AY-ER HARİTA İNŞ. LTD. ŞTİ.

BALIKESİR-I18-d-10-b-4-c
(HAVRAN)