ÇANAKKALE İLİ, YENİCE İLÇESİ
VE
BALIKESİR İLİ, HAVRAN İLÇESİ
YENİLENEBİLİR ENERJİ KAYNAKLARINA DAYALI
ÜRETİM TESİSİ ALANI (RES – 84 Mwm) AMAÇLI
1/1000 ÖLÇEKLİ
UYGULAMA İMAR PLANI

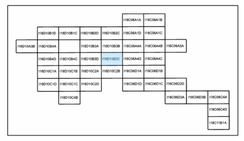

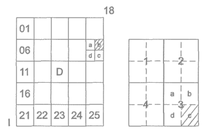

BALIKESİR
(HAVRAN)
I18-d-10-b-3-c

I18-d-10-b-3-b

4 394 166.12 — 4 394 167.59

520 911.22 — 521 447.41

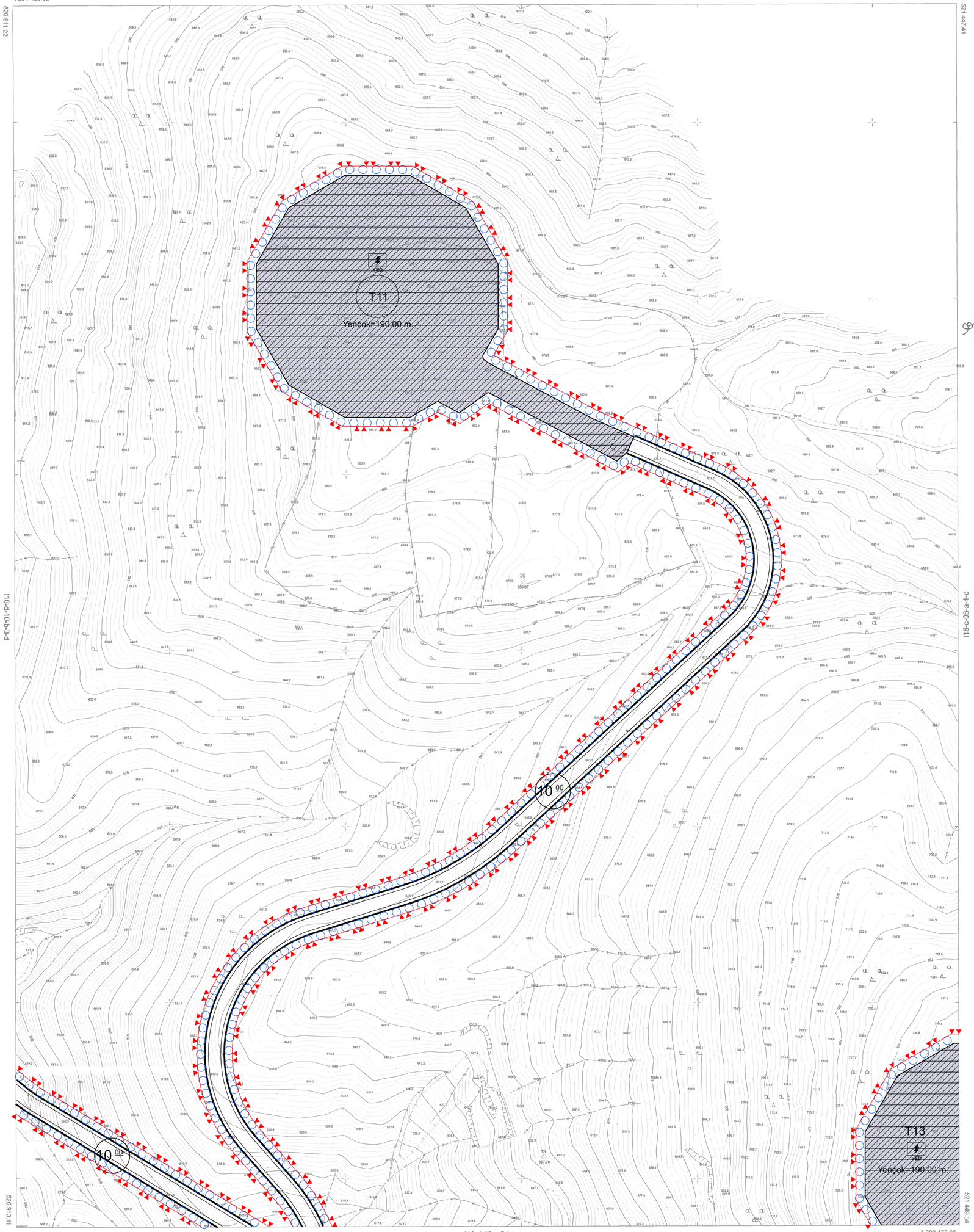

1/1000

ITRF 96 KOORDİNAT SİSTEMİNDE VE 2005.0 EPOĞUNDA ELIPS HARİTA İNŞ. TİC.LTD. ŞTİ. TARAFINDAN YAPILAN, 12/10/2021 TARİHİNDE ONANAN ARMUTCUK RES PROJESİ İŞİNE AİT 56 ADET HALİHAZIR HARİTA , ITRF 96 KOORDINAT SİSTEMİNDE VE 2005.0 EPOĞUNDA AY-ER HARİTA İNŞ. LTD. ŞTİ. TARAFINDAN YAPILAN HALİHAZIR HARİTAYLA BÜTÜNLÜK SAĞLANARAK TOPLAM 20 ADET HALİHAZIR HARİTA ÜRETİLMİŞ OLUP, 20 ADET HALİHAZIR HARİTA 1 SAYILI CUMHURBAŞKANLIĞI KARARNAMESİNE GÖRE ONANMIŞTIR.

12/09/2022
HÜSEYİN KAYAPINAR
GENEL MÜDÜR

ÇEVRE, ŞEHİRCİLİK VE İKLİM DEĞİŞİKLİĞİ BAKANLIĞI
MEKANSAL PLANLAMA GENEL MÜDÜRLÜĞÜ

Dosya No : 100532011
Plan No : UİP-001058896
Ölçek : 1/1.000

Müellifince hazırlanan Çanakkale ili, Yenice ilçesi ve Balıkesir ili, Havran ilçesi, Armutçuk Rüzgar Enerji Santrali (84 Mwm) projesine ilişkin -39- paftalık 1/1.000 ölçekli uygulama imar planı 1 Nolu Cumhurbaşkanlığı Kararnamesi'nin 102/1(k) maddesi ile 3194 sayılı İmar Kanunu'nun 9. maddesi hükümleri uyarınca onaylandı.

...../...../.....

T.C.
ÇEVRE, ŞEHİRCİLİK ve İKLİM DEĞİŞİKLİĞİ BAKANLIĞI

Mekansal Planlama Genel Müdürü a.

21.07.2022 TARİHİNDE ÇEKİLEN HAVA FOTOĞRAFLARINDAN ÜRETİLEN PAFTALARDA, KIYMETLENDİRME BİNA DIŞ ÇATI SINIRLARINDAN YAPILMIŞTIR.

MÜTEAHHİT : AY-ER HARİTA İNŞ. LTD. ŞTİ.

BALIKESİR-I18-d-10-b-3-c
(HAVRAN)