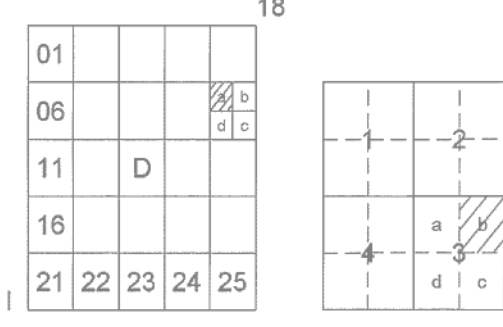
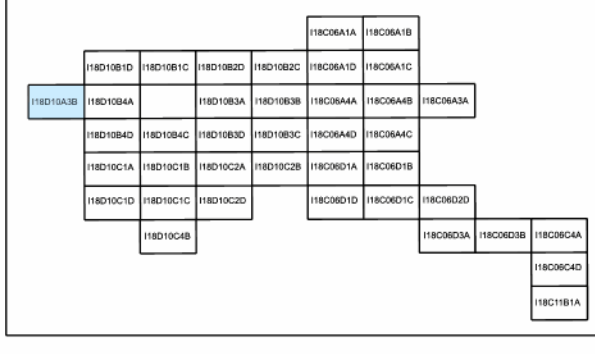
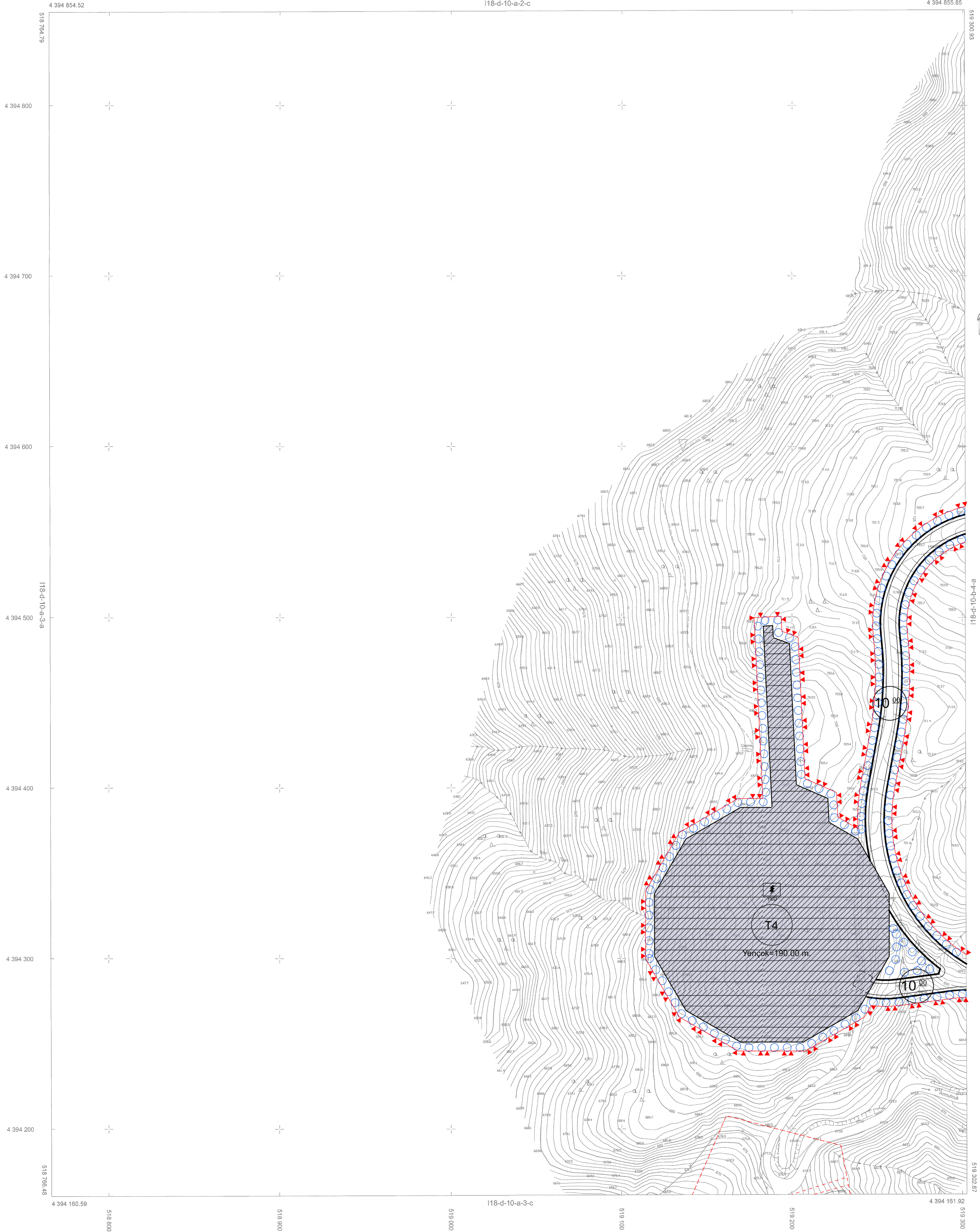


ÇANAKKALE İLİ YENİCE İLÇESİ  
VE  
BALIKESİR İLİ HAVRAN İLÇESİ  
YENİLENEBİLİR ENERJİ KAYNAKLARINA DAYALI  
ERZİTİM TESİSİ ALANI (DİS- 84/3400) AMAÇLI  
1:3000 ÖLÇEKLİ  
UYGULAMA İMAR PLANI



HAVRAN  
(BALIKESİR)  
118-d-10-a-3-b

Deney No : 100532011  
Plan No : UİP-001058896  
Ölçek : 1/1.000  
Müellifçe hazırlanan Çanakkale İl, Yenice İlçesi ve Balıkesir İl, Havran İlçesi, Armutçuk Rüzgar Enerji Santrali (84 Mw) projesine ilişkin 39- paftalık 1/1.000 ölçekli uygulama imar planı 1 Nolu Cumhurbaşkanlığı Kararnamesi'nin 102/1(k) maddesi ile 3194 sayılı İmar Kanunu'nun 5. maddesi hükümleri uyarınca onaylandı.  
T.C.  
ÇEVRE, ŞEHİRCİLİK VE KLİMA DEĞİŞİKLİĞİ BAKANLIĞI  
Mekansal Planlama Genel Müdürlüğü



İTİFAK KORDİNAT İSTEMİNDE VE 2005/01  
İSPÜÇÜDA ÜRETİLEN VE BAKANLIĞIMIZCA  
ONAYLANAN KARTOTUR RES PROJESİ ŞİŞE LAYI  
OLARAK 2006 İDİ İPÜÇÜDA İBİRLİK HARİTA İFAK LTD ŞTİ  
TARAFINDAN İZLENİMLER SİGİLANIM ÜRETİLEN AKET  
HALIHAZIR HARİTA 1 NUMARALI ÇİZİMİ BAĞIŞAN, İDİ  
KARARNAMESİ HÜKÜMLERİNE GÖRE ÇIKARILMIŞTIR



pl. x. id. fl.

5 TEMMUZ 2023 TARİHİNDE ÇEKİLEN HAVA FOTOGRAFILARINDAN ÜRETİLEN PAFTALARDA KİMYETLENDİRME VE YERSEL BÜTÜNLEME İŞİNA ÖZ GATI SİMLERİNDEN YARINILMİŞTİR.

1/1000

MÜTEAHHİT: İBİRLİK HARİTA İMAR LTD. ŞTİ.

HAVRAN-118-d-10-a-3-b  
(BALIKESİR)